



10

ANEXO 10

PROPOSTA A REUNIÃO DE CÂMARA

Proposta nº **1195-2018 [DCOP]**

Pelouro: **DMAG/DFP/DCOP**

Assunto: Alterações às peças do Concurso Público de Prestação de Serviço Público de Transporte Rodoviário Regular de Passageiros no Concelho de Cascais

Considerando que:

- a) Por deliberação de Câmara de 2 de outubro de 2018, através da proposta n.º 993/2018, foi autorizada a abertura do procedimento por Concurso Público Internacional para prestação do serviço público de transporte rodoviário regular de passageiros no concelho de Cascais, com fundamento na alínea a) do n.º 1 do artigo 20.º do Código dos Contratos Públicos e do artigo 20.º do Regime Jurídico do Serviço Público de Transporte de Passageiros, aprovado em anexo à Lei n.º 52/2015, de 9 de junho;
- b) Foi ainda deliberado submeter à Assembleia Municipal a autorização prévia da assunção de compromissos plurianuais para os anos 2019, 2020 e 2021 estimado no montante de € 187.929.028,98 (cento e oitenta e sete milhões novecentos e vinte e nove mil e vinte e oito euros e noventa e oito cêntimos, nos termos da alínea k) do n.º 2 do artigo 25.º da Lei n.º 75/2013, de 12 de setembro e da alínea c) do n.º 1 do artigo 6.º da Lei n.º 8/2012, de 21 de fevereiro, na redação que lhe foi conferida pela Lei n.º 22/2015, de 17 de março e no Decreto-Lei n.º 127/2012, de 21 de junho, na versão atualizada pelo Decreto-Lei n.º 99/2015, de 02 de junho;
- c) Por deliberação de Câmara de 23 de outubro de 2018, foi aprovada uma retificação ao anexo F do Caderno de Encargos do procedimento;
- d) Subsequentemente, os serviços camarários identificaram uma necessidade de alterações pontuais às peças procedimentais no sentido de se proceder a uma especificação técnica mais precisa do fator de avaliação F2, incluindo uma majoração a favor de veículos com zero emissões, e outros aperfeiçoamentos de pormenor, conforme Anexo 1 que se junta e faz parte integrante da presente deliberação.
- e) Na medida em que as alterações propostas estão em linha e reforçam os princípios estruturantes subjacentes ao concurso, importa ainda incorporá-las antes do efetivo lançamento do procedimento;



- f) Sendo o órgão executivo a entidade legalmente competente para proceder à aprovação das peças e à autorização do procedimento, atendendo ao disposto na alínea f) do n.º 1 do artigo 33.º da Lei n.º 75/2013, de 12 de setembro, e da alínea b) do n.º 1 do artigo 18.º do Decreto-Lei n.º 197/99, de 8 de junho, compete em consequência ao órgão executivo a aprovação das presentes alterações às peças do procedimento;
- g) Tendo a Assembleia Municipal, no âmbito das suas competências, deliberado aprovar a autorização prévia da assunção de compromissos plurianuais para efeitos deste procedimento, importa dar-lhe conhecimento do teor das presentes alterações;
- h) Do teor da presente proposta foi dado prévio conhecimento à Autoridade da Mobilidade e dos Transportes, conforme Anexo 2 que se junta e faz parte integrante da presente deliberação.

Tenho a honra de propor que a Câmara Municipal delibere:

1 - Aprovar as seguintes alterações ao Programa do Concurso Público de Prestação de Serviço Público de Transporte Rodoviário de Passageiros no Concelho de Cascais, de acordo com a nova versão que se junta como anexo 3 e faz parte integrante da presente deliberação:

a) O n.º 1 do artigo 12.º passa a ter a seguinte redação:

“1 - Quando as retificações, os esclarecimentos e as listas de erros e omissões previstos no artigo anterior sejam comunicadas para além do prazo estabelecido no n.º 2 do mesmo artigo, o prazo fixado para a apresentação das propostas é prorrogado, no mínimo, por período equivalente ao do atraso verificado.”

b) No Anexo I, no intróito do modelo de avaliação das propostas, e após a definição dos fatores, são introduzidos os seguintes parágrafos:

“O Fator F2 – “Emissões Nox da frota”, será avaliado com a seguinte ponderação por subfactor:

F2.1 Standard – Emissões NOx da frota, para veículos *Standard* ----- 82,30%


F2.2 mini-bus – Emissões NOx da frota, para veículos mini-bus ----- 17,70%

E calculado com base na seguinte fórmula:

$$F_2 = 0,823 \times F_{2.1 \text{ Standard}} + 0,177 \times F_{2.2 \text{ mini bus}}$$

c) No Anexo I, no intróito do modelo de avaliação das propostas, o parágrafo respeitante à PMV passa a ter a seguinte redação:

“A proposta mais vantajosa (PMV) será aquela que obtiver a maior pontuação resultante da soma dos percentuais, arredondados à centésima seguinte a partir de cinco milésimas, alcançados em cada um dos fatores de avaliação:



$$PMV = 0,45 \times F_1 + 0,45 \times F_2 + 0,1 \times F_3$$

d) No Anexo I, o texto relativo à pontuação do fator F2 passa a ter a seguinte redação:

“A pontuação do **Fator F₂** – Emissões NOx da frota - será obtida de acordo com a seguinte metodologia:

Emissões NOx

Emissões veículos Standard		
Composição da frota mínima	Pontuação 2.1	F_{2.1}
Frota com emissão máxima admissível, constante do Caderno de Encargos	183	1
Frota intermédia	> 183 < 2962,5	(Ver fórmula “F _{2.1 standard} ”)
Frota total com veículos elétricos e/ou hidrogénio	2962,5	100

Para cálculo da frota *standard* intermédia, será aplicada a seguinte fórmula:

$$F_{2.1 \text{ Standard}} = 0,0356 \times (\text{Pontuação 2.1}) - 5,5181$$

Emissões veículos Mini bus		
Composição da frota mínima	Pontuação 2.2	F_{2.2}
Frota com emissão máxima admissível, constante do Caderno de Encargos	51	1
Frota intermédia	> 51 < 637,5	(Ver fórmula “F _{2.2 mini bus} ”)
Frota total com veículos elétricos e/ou hidrogénio	637,5	100

Para cálculo da frota mini bus intermédia, será aplicada a seguinte fórmula:

$$F_{2.2 \text{ mini bus}} = 0,1688 \times (\text{Pontuação 2.2}) - 7,6087$$

A pontuação do fator F_2 é calculada com base na seguinte fórmula:

$$F_2 = 0,823 \times F_{2.1 \text{ Standard}} + 0,177 \times F_{2.2 \text{ mini bus}}$$

A pontuação total de cada tipologia (*standard* e *mini bus*) resultará do somatório dos pontos de cada veículo obtidos pela aplicação do quadro 1, majorado pelo fator de ponderação previsto no quadro 2 o qual é determinado em função do número de veículos elétricos ou movidos a hidrogénio constantes da proposta.

Após o cálculo da pontuação de cada tipologia ("Pontuação 2.1" e Pontuação 2.2"), estas são integradas nas expressões $F_{2.1 \text{ Standard}}$ e $F_{2.2 \text{ mini bus}}$, de modo a se obter o cálculo valorativo da frota nas suas duas tipologias.

O Fator F_2 será dado pela soma dos produtos das expressões $F_{2.1 \text{ Standard}}$ e $F_{2.2 \text{ mini bus}}$, ponderadas pelo seu peso relativo em relação à composição da frota mínima exigida.

Quadro 1 - Pontos a obter na composição da frota

Tipologia - Autocarros <i>standard</i>	Pontos
Euro V	1
Gás Natural (EEV)	2
Euro VI	3
Híbrido elétrico	4
Hidrogénio	5
Elétrico	5
Tipologia - Minibus	Pontos
Euro VI	3
Híbrido elétrico	4
Hidrogénio	5
Elétrico	5



Quadro 2 – Majoração da pontuação de cada tipologia dos veículos elétricos / hidrogénio

Tipologia - Autocarros <i>standard</i>	Majoração
1	1,01
2	1,02
3	1,03
4	1,04
5	1,05
6	1,06
7	1,07
8	1,08
9	1,09
10	1,10
11	1,11
12	1,12
13	1,13
14	1,14
15	1,15
16	1,16
17	1,17
18	1,18
19	1,19
20	2,50
21	2,51
22	2,52
23	2,53
24	2,54
25	2,55
26	2,56
27	2,57
28	2,58
29	2,59
30	2,60



31	2,61
32	2,62
33	2,63
34	2,64
35	2,65
36	2,66
37	2,67
38	2,68
39	2,69
40	2,70
41	2,71
42	2,72
43	2,73
44	2,74
45	2,75
46	2,76
47	2,77
48	2,78
49	2,79
50	5,00
51	5,01
52	5,02
53	5,03
54	5,04
55	5,05
56	5,06
57	5,07
58	5,08
59	5,09
60	5,10
61	5,11
62	5,12



63	5,13
64	5,14
65	5,15
66	5,16
67	5,17
68	5,18
69	5,19
70	5,20
71	5,21
72	5,22
73	5,23
74	5,24
75	5,25
76	5,26
77	5,27
78	5,28
79	7,50
Tipologia - Minibus	
Majoração	
1	1,01
2	1,02
3	1,03
4	1,04
5	2,50
6	2,51
7	2,52
8	2,53
9	2,54
10	2,55
11	2,56
12	5,00
13	5,01



14	5,02
15	5,03
16	5,04
17	7,50

- e) No Anexo I, o texto relativo à pontuação do fator F3 passa a ter a seguinte redação:
 "A pontuação do **Fator F₃** – Período transitório - será obtida de acordo com a seguinte metodologia:

Período Transitório			
F _{3.1}		F _{3.2}	
Duração	Pontos	Plano	Pontos
12 meses	1	Mau	1
11 meses	2	Sofrível	25
10 meses	5	Bom	75
9 meses	10	Muito bom	100
8 meses	20		
7 meses	30		
6 meses	50		
5 meses	60		
4 meses	70		
3 meses	80		
2 meses	90		
1 mês	100		

O Fator F₃ – “Período Transitório” será avaliado com a seguinte ponderação por subfactor:

F_{3.1} – Duração do período transitório ----- 75%

F_{3.2} – Plano de comunicação ----- 25%

E calculado com base na seguinte fórmula:

$$F_3 = 0,75 \times F_{3.1} + 0,25 \times F_{3.2}$$

- f) No Anexo I, na grelha relativa ao subfactor Plano de Comunicação, acrescenta-se o seguinte texto:



<p>Mau Plano de Comunicação</p> <p>Descrição detalhada e assertiva da estratégia de comunicação a adotar</p> <p>Grande diversidade dos meios de comunicação a utilizar para além dos mínimos pretendidos</p> <p>Grande potencial para transmitir com sucesso a informação à população</p> <p>[Sem nenhum SIM]</p>	<p>1</p>
--------------------------------------------------------------------------------------------------------------------------------------------------------------------------------------------------------------------------------------------------------------------------------------------------------------------------	----------

2 - Aprovar as seguintes alterações ao Caderno de Encargos do Concurso Público de Prestação de Serviço Público de Transporte Rodoviário de Passageiros no Concelho de Cascais, de acordo com a nova versão que se junta como anexo 4 e faz parte integrante da presente deliberação:

- a) É suprimido o n.º 6 do artigo 19.º da Parte I – Cláusulas Jurídicas e os atuais n.ºs 7 e 8 passam a n.º 6 e 7, respetivamente.
- b) O título do ponto 4.1. da Parte II – Cláusulas Técnicas passa a ter a seguinte redação:
 - “Autocarros standard (viaturas entre 10 a 13 metros homologadas para serviço de transporte público urbano em Portugal)”
- c) O terceiro ponto do subtítulo “Norma de emissões para viaturas a diesel” do ponto 4.1. passa a ter a seguinte redação:
 - o “Em alternativa parcial ou total às viaturas a diesel admitem-se viaturas com tecnologias de propulsão diferentes (gás natural EEV, híbridos elétricos, elétricos ou movidos a hidrogénio).”
- d) O título do ponto 4.2. da Parte II – Cláusulas Técnicas passa a ter a seguinte redação:
 - “Minibus/Semiurbanos (viaturas entre 7 a 9,5 metros homologadas para serviço de transporte público urbano em Portugal, na categoria europeia M3, classe I)”
- e) O primeiro ponto do ponto 4.2. passa a ter a seguinte redação:
 - “17 minibus/semiurbanos, novos [entre 0 (zero) a 500 (quinhentos) quilómetros], com a seguinte disposição:”
- f) O conteúdo do título “Norma de emissões para viaturas a diesel” do ponto 4.2. passa a ter a seguinte redação:
 - “Norma de emissões para viaturas a diesel:
 - o Viaturas Euro VI: 17 viaturas;
 - o Em alternativa parcial ou total às viaturas a diesel admitem-se viaturas com tecnologias de propulsão diferentes (híbridos elétricos, elétricos ou movidos a hidrogénio);



Em caso de substituição, as novas viaturas a afetar à prestação do serviço têm de ser novas [entre 0 (zero) a 500 (quinhentos) quilómetros] e ser, no mínimo, equivalentes em termos de emissões de NOx às viaturas a substituir.”

- g) O primeiro ponto do ponto 4.8. da Parte II – Cláusulas Técnicas passa a ter a seguinte redação:
- “Marca, modelo e nível de emissões NOx das viaturas a afetar à prestação do serviço, sendo que, no caso de viaturas ainda por adquirir, se aceita que apenas seja dada indicação sobre os fornecedores (marca) e modelos que irão ser considerados pelos concorrentes;”
- h) É suprimido o Anexo E;
- i) O Anexo F passa a Anexo E, sendo alteradas em conformidade todas as respetivas referências a esse anexo.
- 3 –** Enviar à Assembleia Municipal para conhecimento.

O Presidente da Câmara,

13-11-2018

X Carlos Carreiras

Assinado por: CARLOS MANUEL LAVRADOR DE JESUS CARREIRAS

DELIBERAÇÃO:

Aprovado por maioria, com 1 voto contra do Sr. Vereador Clemente Alves do PCP e 3 abstenções dos Srs. Vereadores Luís Miguel Reis, João Ruivo e Nazaré Fernandes do PS. O PCP apresentou declaração de voto. O Sr. Presidente não se encontrava na sala no momento da discussão e votação deste ponto



AUTORIDADE MUNICIPAL
TRANSPORTES



CASCAIS

I - EHC/2018/15933

12-11-2018

PARECER | INFORMAÇÃO

DE: Rita Batalha de Sousa, C. DPMT	N.º DE PÁGINAS: 14
PARA: D. DAT, Arq. Vitor Silva	DATA: 12.11.2018
C/C:	NOSSA REFERÊNCIA:
ASSUNTO: Proposta de alterações às peças do Concurso Público de Prestação de Serviço Público de Transporte Rodoviário de Passageiros no Concelho de Cascais	VOSSA REFERÊNCIA:

DAT

As D. DAT,

1. A presente informação identifica todas as propostas de alterações às peças do concurso Público de Prestação de Serviço Público de Transporte Rodoviário de Passageiros no Concelho de Cascais;
2. Mais se informa, que a presente informação deve fazer parte integrante da proposta de Reunião de Câmara;
3. A considerar.

Rita Sousa 12.11.2018

Rita Sousa, Eng.ª Civil
Chefe de Divisão DAT/DPMT

Despacho:

DSD

Parceiro. Road. e em conformidade. 12.11.18

Vitor Silva
Arq. Pais. Diretor D.

O DAT identificou uma necessidade de alterações pontuais às peças do Concurso Público Internacional para prestação do serviço público de transporte rodoviário regular de passageiros no concelho de Cascais no sentido de se proceder a uma especificação técnica mais precisa do fator de avaliação F2, incluindo uma majoração a favor de veículos com zero emissões, e outros aperfeiçoamentos de pormenor, conforme proposta que ora se apresenta:

R



AUTORIDADE MUNICIPAL
TRANSPORTES




CASCAIS


1 - Alterações ao Programa de Concurso:

a) No n.º 1 do artigo 12.º onde se lê:

"1 - Quando as retificações, os esclarecimentos e as listas de erros e omissões previstos no artigo anterior sejam comunicadas para além do prazo estabelecido no n.º 24 do mesmo artigo, o prazo fixado para a apresentação das propostas é prorrogado, no mínimo, por período equivalente ao do atraso verificado."

deve passar a ter a seguinte redação:

"1 - Quando as retificações, os esclarecimentos e as listas de erros e omissões previstos no artigo anterior sejam comunicadas para além do prazo estabelecido no n.º 2 do mesmo artigo, o prazo fixado para a apresentação das propostas é prorrogado, no mínimo, por período equivalente ao do atraso verificado."

b) No Anexo I, no intróito do modelo de avaliação das propostas e após a definição dos factores, são introduzidos os seguintes parágrafos:

"O Fator F2 - "Emissões Nox da frota", será avaliado com a seguinte ponderação por subfactor:

F2.1 Standard - Emissões NOx da frota, para veículos *Standard* ----- 82,30%

F2.2 mini-bus - Emissões NOx da frota, para veículos mini-bus ----- 17,70%

E calculado com base na seguinte fórmula:

$$F_2 = 0,823 \times F_{2.1 \text{ Standard}} + 0,177 \times F_{2.2 \text{ mini bus}}$$

c) No Anexo I, no intróito do modelo de avaliação das propostas o parágrafo respeitante à PMV onde se lê:

"A proposta mais vantajosa (PMV) será aquela que obtiver a maior percentagem resultante da soma dos percentuais, arredondados às centésimas, alcançados em cada um dos factores de avaliação:

$$PMV = F_1 + F_2 + F_3"$$

deve passar a ter a seguinte redação:





AUTORIDADE MUNICIPAL
TRANSPORTES



CASCAIS

"A proposta mais vantajosa (PMV) será aquela que obtiver a maior pontuação resultante da soma dos percentuais, arredondados à centésima seguinte a partir de cinco milésimas, alcançados em cada um dos fatores de avaliação:

$$PMV = 0,45 \times F_1 + 0,45 \times F_2 + 0,1 \times F_3"$$

d) No Anexo I, o texto relativo à pontuação do fator F2 onde se lê:

"A pontuação do **Fator F₂** - Emissões NOx da frota - será obtida de acordo com a seguinte metodologia:

Emissões NOx		45%
Composição da frota mínima	Pontuação	F ₂
Frota mínima admissível constante do Caderno de Encargos	218	1
Frotas intermédias	> 218 < 480	(Ver fórmula "F ₂ ")
Frota com 0 (zero) emissões NOx	480	100

Para cálculo das frotas intermédias, será aplicada a seguinte fórmula:

$$F_2 = 0,378 \times (\text{Pontuação}) - 81,4$$

A pontuação será calculada tendo em conta a tipologia da frota apresentada pelo concorrente e os pontos associados a cada tipologia, conforme quadro seguinte.

A pontuação total será obtida pelo somatório das pontuações parciais.

As pontuações parciais, associadas a cada uma das tipologias, serão obtidas pelo produto do número de autocarros *standard* e minibus da frota de cada tipologia pelos pontos correspondentes indicados no quadro seguinte.

i) Pontos a obter na composição da frota:

Autocarros <i>standard</i>	Pontos
Euro V	1

A



AUTORIDADE MUNICIPAL
TRANSPORTES



CASCAIS

Gás Natural (EEV)	2
Euro VI	3
Hidrogénio	5
Elétrico	5
Minibus	Pontos
Euro VI até 2017	1
Euro VI 2018/2020	3
Hidrogénio	5
Elétrico	5

Deve passar a ter a seguinte redação:

"A pontuação do **Fator F₂** - Emissões NOx da frota - será obtida de acordo com a seguinte metodologia:

Emissões NOx

Emissões veículos <i>Standard</i>		
Composição da frota mínima	Pontuação 2.1	F _{2.1}
Frota com emissão máxima admissível, constante do Caderno de Encargos	183	1
Frota intermédia	> 183 < 2962,5	(Ver fórmula "F _{2.1 standard} ")
Frota total com veículos elétricos e/ou hidrogénio	2962,5	100

Para cálculo da frota *standard* intermédia, será aplicada a seguinte fórmula:



AUTORIDADE MUNICIPAL
TRANSPORTES



CASCAIS

$$F_{2.1 \text{ Standard}} = 0,0356 \times (\text{Pontuação 2.1}) - 5,5181$$

Emissões veículos Mini bus		
Composição da frota mínima	Pontuação 2.2	F _{2.2}
Frota com emissão máxima admissível, constante do Caderno de Encargos	51	1
Frota intermédia	> 51 < 637,5	(Ver fórmula "F _{2.2} mini bus")
Frota total com veículos elétricos e/ou hidrogénio	637,5	100

Para cálculo da frota mini bus intermédia, será aplicada a seguinte fórmula:

$$F_{2.2 \text{ mini bus}} = 0,1688 \times (\text{Pontuação 2.2}) - 7,6087$$

A pontuação do fator F₂ é calculada com base na seguinte fórmula:

$$F_2 = 0,823 \times F_{2.1 \text{ Standard}} + 0,177 \times F_{2.2 \text{ mini bus}}$$

A pontuação total de cada tipologia (*standard* e *mini bus*) resultará do somatório dos pontos de cada veículo obtidos pela aplicação do quadro 1, majorado pelo fator de ponderação previsto no quadro 2 o qual é determinado em função do número de veículos elétricos ou movidos a hidrogénio constantes da proposta.

Após o cálculo da pontuação de cada tipologia ("Pontuação 2.1" e "Pontuação 2.2"), estas são integradas nas expressões F_{2.1 Standard} e F_{2.2 mini bus}, de modo a se obter o cálculo valorativo da frota nas suas duas tipologias.

O Fator F₂ será dado pela soma dos produtos das expressões F_{2.1 Standard} e F_{2.2 mini bus}, ponderadas pelo seu peso relativo em relação à composição da frota mínima exigida.



AUTORIDADE MUNICIPAL
TRANSPORTES



CASCAIS

Quadro 1 - Pontos a obter na composição da frota

Tipologia - Autocarros <i>standard</i>	Pontos
Euro V	1
Gás Natural (EEV)	2
Euro VI	3
Híbrido elétrico	4
Hidrogénio	5
Elétrico	5
Tipologia - Minibus	Pontos
Euro VI	3
Híbrido elétrico	4
Hidrogénio	5
Elétrico	5

Quadro 2 – Majoração da pontuação de cada tipologia dos veículos elétricos / hidrogénio

Tipologia - Autocarros <i>standard</i>	Majoração
1	1,01
2	1,02
3	1,03
4	1,04
5	1,05
6	1,06
7	1,07
8	1,08
9	1,09

AUTORIDADE MUNICIPAL
TRANSPORTES

CASCAIS

10	1,10
11	1,11
12	1,12
13	1,13
14	1,14
15	1,15
16	1,16
17	1,17
18	1,18
19	1,19
20	2,50
21	2,51
22	2,52
23	2,53
24	2,54
25	2,55
26	2,56
27	2,57
28	2,58
29	2,59
30	2,60
31	2,61
32	2,62
33	2,63
34	2,64
35	2,65
36	2,66





AUTORIDADE MUNICIPAL
TRANSPORTES



CASCAIS

37	2,67
38	2,68
39	2,69
40	2,70
41	2,71
42	2,72
43	2,73
44	2,74
45	2,75
46	2,76
47	2,77
48	2,78
49	2,79
50	5,00
51	5,01
52	5,02
53	5,03
54	5,04
55	5,05
56	5,06
57	5,07
58	5,08
59	5,09
60	5,10
61	5,11
62	5,12
63	5,13



AUTORIDADE MUNICIPAL
TRANSPORTES



CASCAIS

64	5,14
65	5,15
66	5,16
67	5,17
68	5,18
69	5,19
70	5,20
71	5,21
72	5,22
73	5,23
74	5,24
75	5,25
76	5,26
77	5,27
78	5,28
79	7,50
Tipologia - Minibus	
Majoração	
1	1,01
2	1,02
3	1,03
4	1,04
5	2,50
6	2,51
7	2,52
8	2,53
9	2,54



AUTORIDADE MUNICIPAL
TRANSPORTES



CASCAIS

10	2,55
11	2,56
12	5,00
13	5,01
14	5,02
15	5,03
16	5,04
17	7,50

e) No Anexo I, o texto relativo à pontuação do fator F3 onde se lê:

"A pontuação do **Fator F₃** – Período transitório - será obtida de acordo com a seguinte metodologia:

Período Transitório		10%	
75%		25%	
Duração	Pontos	Plano	Pontos
12 meses	1	Mau	1
11 meses	2	Sofrível	25
10 meses	5	Bom	75
9 meses	10	Muito bom	100
8 meses	20		
7 meses	30		
6 meses	50		
5 meses	60		
4 meses	70		
3 meses	80		
2 meses	90		
1 mês	100		

8



AUTORIDADE MUNICIPAL
TRANSPORTES



CASCAIS

Deve passar ter a seguinte redação:

A pontuação do **Fator F₃** - Período transitório - será obtida de acordo com a seguinte metodologia:

Período Transitório			
F _{3.1}		F _{3.2}	
Duração	Pontos	Plano	Pontos
12 meses	1	Mau	1
11 meses	2	Sofrível	25
10 meses	5	Bom	75
9 meses	10	Muito bom	100
8 meses	20		
7 meses	30		
6 meses	50		
5 meses	60		
4 meses	70		
3 meses	80		
2 meses	90		
1 mês	100		

O Fator F₃ - "Período Transitório" será avaliado com a seguinte ponderação por subfactor:

F_{3.1} - Duração do período transitório ----- 75%

F_{3.2} - Plano de comunicação ----- 25%

E calculado com base na seguinte fórmula:

$$F_3 = 0,75 \times F_{3.1} + 0,25 \times F_{3.2}$$

f) No Anexo I, na grelha relativa ao subfactor Plano de Comunicação, deve acrescentar-se o seguinte texto:



AUTORIDADE MUNICIPAL
TRANSPORTES



CASCAIS

<p>Mau Plano de Comunicação</p> <p>Descrição detalhada e assertiva da estratégia de comunicação a adotar</p> <p>Grande diversidade dos meios de comunicação a utilizar para além dos mínimos pretendidos</p> <p>Grande potencial para transmitir com sucesso a informação à população</p> <p>[Sem nenhum SIM]</p>	1
--------------------------------------------------------------------------------------------------------------------------------------------------------------------------------------------------------------------------------------------------------------------------------------------------------------------------	---

2 - Alterações ao Caderno de Encargos:

- a) É suprimido o n.º 6 do artigo 19.º da Parte I – Cláusulas Jurídicas e os atuais n.ºs 7 e 8 passam a n.º 6 e 7, respetivamente.
- b) O título do ponto 4.1. da Parte II – Cláusulas Técnicas onde se lê:
- “Autocarros standard (viaturas de 12 metros – medida de referência - homologadas para serviço de transporte público urbano em Portugal)
- Deve passar a ter a seguinte redação:
- “Autocarros standard (viaturas entre 10 a 13 metros homologadas para serviço de transporte público urbano em Portugal)”
- c) O terceiro ponto do subtítulo “Norma de emissões para viaturas a diesel” do ponto 4.1. onde se lê:
- o “Em alternativa parcial ou total às viaturas a diesel admitem-se viaturas com tecnologias de propulsão diferentes (gás natural EEV, elétricos ou movidos a hidrogénio), desde que o conjunto proposto seja igual ou inferior em termos de emissões de NOx conforme tabela de correspondência constante do Anexo E.”
- Deve passar a ter a seguinte redacção:
- o “Em alternativa parcial ou total às viaturas a diesel admitem-se viaturas com tecnologias de propulsão diferentes (gás natural EEV, híbridos elétricos, elétricos ou movidos a hidrogénio).”



AUTORIDADE MUNICIPAL
TRANSPORTES



CASCAIS

d) O título do ponto 4.2. da Parte II – Cláusulas Técnicas onde se lê:

“Minibus/Semiurbanos (viaturas de 8,5 metros – medida de referência - homologadas para serviço de transporte público urbano em Portugal, na categoria europeia M3, classe I)”

Deve passar a ter a seguinte redação:

“Minibus/Semiurbanos (viaturas entre 7 a 9,5 metros homologadas para serviço de transporte público urbano em Portugal, na categoria europeia M3, classe I)”

e) O primeiro ponto do ponto 4.2. onde se lê:

- “17 minibus/semiurbanos, com 0 quilómetros, com a seguinte disposição:”

Deve passar a ter a seguinte redação:

- “17 minibus/semiurbanos, novos [entre 0 (zero) a 500 (quinhentos) quilómetros], com a seguinte disposição:”

f) O conteúdo do título “Norma de emissões para viaturas a diesel” do ponto 4.2. onde se lê:

- “Norma de emissões para viaturas a diesel:
 - o Viaturas Euro VI até 2017: até 8 viaturas (máximo admissível);
 - o Viaturas Euro VI – 2018/2020: 9 viaturas (mínimo admissível);
 - o Em alternativa parcial ou total às viaturas a diesel admitem-se viaturas com tecnologias de propulsão diferentes (elétricos ou movidos a hidrogénio);

Em caso de substituição, as novas viaturas a afetar à prestação do serviço têm de ter 0 (zero) quilómetros e serem, no mínimo, equivalentes em termos de emissões de NOx às viaturas a substituir.”

Deve passar a ter a seguinte redação:

- “Norma de emissões para viaturas a diesel:
 - o Viaturas Euro VI: 17 viaturas;
 - o Em alternativa parcial ou total às viaturas a diesel admitem-se viaturas com tecnologias de propulsão diferentes (híbridos elétricos, elétricos ou movidos a hidrogénio);



AUTORIDADE MUNICIPAL
TRANSPORTES



CASCAIS

Em caso de substituição, as novas viaturas a afetar à prestação do serviço têm de ser novas [entre 0 (zero) a 500 (quinhentos) quilómetros] e ser, no mínimo, equivalentes em termos de emissões de NOx às viaturas a substituir.”

- g) O primeiro ponto do ponto 4.8. da Parte II – Cláusulas Técnicas onde se lê:
- “Marca, modelo e sistema de propulsão das viaturas a afetar à prestação do serviço, sendo que, no caso de viaturas novas, se aceita que apenas seja dada indicação sobre os fornecedores (marca) e modelos que irão ser considerados pelos concorrentes;”
- Deve passar a ter a seguinte redação:
- “Marca, modelo e nível de emissões NOx das viaturas a afetar à prestação do serviço, sendo que, no caso de viaturas ainda por adquirir, se aceita que apenas seja dada indicação sobre os fornecedores (marca) e modelos que irão ser considerados pelos concorrentes;”
- h) Deve ser suprimido o Anexo E;
- i) O Anexo F passa a Anexo E, sendo alteradas em conformidade todas as respetivas referências a esse anexo.

À consideração,

Rita Batalha de Sousa, Eng.ª Civil
Chefe de Divisão DAT/DPMT

**Vitor Silva**

De: Vitor Silva
Enviado: segunda-feira, 12 de Novembro de 2018 15:36
Para: 'ds@amt-autoridade.pt'
Cc: Miguel Luz; Rita Sousa (rita.sousa@cm-cascais.pt); Rui Espírito Santo
Assunto: FW: Concurso Público de Prestação de Serviço Público de Transporte Rodoviário de Passageiros no Concelho de Cascais

Controlo:	Destinatário	Entrega
	'ds@amt-autoridade.pt'	
	Miguel Luz	Entregue: 12-11-2018 15:36
	Rita Sousa (rita.sousa@cm-cascais.pt)	Entregue: 12-11-2018 15:36
	Rui Espírito Santo	Entregue: 12-11-2018 15:36

Exm^o. Senhores, boa tarde

Tendo assistido a necessidade de se proceder a uma especificação técnica mais precisa dos fatores de avaliação do concurso em epígrafe, nomeadamente o fator de avaliação F2 – Emissões de NOx –, incluindo uma majoração a favor de veículos com zero emissões, e outros aperfeiçoamentos de pormenor, conforme documentação que vos enviamos via *Wetransfer* [link: <https://we.tl/t-uYenaZiSj3>], serve a presente comunicação para V. informar que iremos submeter a reunião de Câmara uma Proposta de alterações às peças do citado concurso.

Por via das alterações se consubstanciarem tão-só no aperfeiçoamento das peças, mantendo toda a essência que subjaz a estrutura e princípios do concurso, procedemos deste modo quanto à forma de comunicação com essa Autoridade, em tudo de acordo com o pré-estabelecido.

Apresentando os melhores cumprimentos,

Vitor Guerreiro da Silva

Diretor de Departamento
Departamento de Autoridade de Transportes do Município de Cascais | DAT
Câmara Municipal de Cascais
Praça 5 de Outubro 2754-501, Cascais
Tel. + 351 21 4815770
Fax + 351 21 4825032
vitor.silva@cm-cascais.pt
www.cm-cascais.pt



**AUTORIDADE MUNICIPAL
TRANSPORTES**



153

Vitor Silva

De: Microsoft Outlook
Para: ds@amt-autoridade.pt
Enviado: segunda-feira, 12 de Novembro de 2018 15:36
Assunto: Reencaminhado: FW: Concurso Público de Prestação de Serviço Público de Transporte Rodoviário de Passageiros no Concelho de Cascais

A entrega a estes destinatários ou grupos está concluída, mas não foi enviada nenhuma notificação de entrega pelo servidor de destino:

ds@amt-autoridade.pt (ds@amt-autoridade.pt)

Assunto: FW: Concurso Público de Prestação de Serviço Público de Transporte Rodoviário de Passageiros no Concelho de Cascais

**Ponto Único****ANEXO 1****PROPOSTA A REUNIÃO DE CÂMARA**

Proposta nº 993-2018 [DCOP]

Pelouro: DMAG/DFP/DCOP




Assunto: Concurso Público de Prestação de Serviço Público de Transporte Rodoviário Regular de Passageiros no Concelho de Cascais - abertura de procedimento e autorização da despesa

Considerando que:

- a) Com a entrada em vigor da Lei nº 52/2015, de 9 de junho – que aprovou o Regime Jurídico do Serviço Público de Transporte de Passageiros (de ora em diante RJSPTP) foi extinta a Autoridade Metropolitana de Transportes de Lisboa;
- b) O Município de Cascais assumiu-se como Autoridade de Transporte em 11 de abril de 2016, tendo como objetivo a reorganização da rede de transporte público rodoviário, que quer ver operar na sua área geográfica;
- c) O dimensionamento do serviço de transporte público rodoviário tem como objetivo encontrar uma solução que, em termos de serviço público de transporte de passageiros, permita melhorar as condições de mobilidade e incrementar a acessibilidade proporcionada pelo sistema de transporte público no Município de Cascais, refletindo-se num serviço melhor e mais adequado à população face ao atual serviço de transporte público;
- d) A rede de transporte público é uma peça fundamental na coesão social do concelho, facilitando o acesso aos serviços públicos e eliminando barreiras, permitindo que os serviços públicos culturais e desportivos da autarquia passem a estar acessíveis a todos;
- e) Sendo intenção do Município abrir procedimento para a celebração de um contrato de prestação de serviço público de transporte rodoviário regular de passageiros, deu-se cumprimento à obrigação legal de pré-informação contida



no n.º 2 do artigo 7.º do Regulamento n.º 1370/2007 tendo sido publicado no JOUE (JO/S80, de 25.04.2017) o anúncio 2017/S-080-154952, anexo à presente proposta;



- f) A par da definição da nova rede municipal, do nível de qualidade da operação pretendida e do impacto financeiro da operação no seu todo, sedimentou-se a decisão, quer ao nível técnico, quer ao nível político, que o contrato de serviço público a concursar e a celebrar deveria assumir a natureza de uma prestação de serviço, opção esta suportada expressamente pelo disposto no artigo 20º do RJSPTP;
- g) A opção por um contrato de prestação de serviço público implica que as grandes decisões da operação fiquem a cargo da autarquia – quer ao nível da rede, seus horários e frequências, quer ao nível do grau de qualidade da operação pretendida – bem como a responsabilidade e o risco da procura, sendo que, nesta matéria, é ponto crucial da mobilidade em Cascais que a política tarifária seja sempre definida pela autoridade de transportes;
- h) A rede proposta considera a manutenção de 6 linhas, o reforço horário de 10 linhas, a reestruturação de 9 linhas e inclui ainda a criação de 11 linhas face à atual rede de transporte público rodoviário. Estas alterações representam um acréscimo de produção na ordem dos 83% face à rede municipal atual;
- i) O artigo 14.º do RJSPTP estabelece que os níveis mínimos do serviço de transporte são definidos em função da cobertura territorial, da cobertura temporal, comodidade, dimensionamento do serviço e informação ao público, verifica-se que a rede de transporte público municipal proposta obedece a todos estes critérios;
- j) A solução proposta para a rede futura decorre de um objetivo político de uniformização da tarifa no território concelhio, prevendo-se uma tarifa plana para o passe mensal, a criação de um valor único para a rede de transporte público rodoviário passa a ser encarada no seu todo, ampliando a perceção da oferta, já que todas as linhas estão disponíveis desaparecendo as fronteiras tarifárias dentro do município;



- k) A integração dos diversos serviços de mobilidade com todas as suas componentes numa tarifa única, com a ~~criação de pacotes de mobilidade MobiCascais~~, pretende-se a promoção de uma mobilidade mais ajustada às necessidades de cada um, permitindo que a escolha seja feita em função da comodidade e não em função do tarifário;
- l) O objeto do presente procedimento visa a celebração de contrato para a prestação do serviço público de transporte rodoviário regular de passageiros no concelho de Cascais, o qual corresponde em CPV (Vocabulário Comum para os Contratos Públicos) ao código 60112000;
- m) O prazo do contrato tem a duração de sete anos, o qual pode ser prorrogado por dois períodos adicionais de um ano e um terceiro período adicional correspondente à diferença entre um ano e o prazo de duração do período transitório, sendo que a sua duração total não pode, em caso algum, exceder os dez anos;
- n) O período transitório se destina a facultar ao prestador do serviço o tempo que este considere necessário para preparar a alocação de todos os recursos humanos e materiais em ordem ao início efetivo da operação objeto do contrato, cuja duração mínima é de 1 (um) mês e a duração máxima de 12 (doze) meses, sendo o prazo concreto o resultante da proposta apresentada a concurso pelo prestador do serviço;
- o) A opção pela não contratação em lotes, justifica-se em função da premissa de ajustar a dimensão da operação aos custos estruturais. Nesta ótica, a situação atual evidencia que o operador que realiza serviço de transporte público em Cascais, Oeiras e Sintra suporta toda a operação numa única área oficial. A rede a concurso constitui uma parcela desta operação atual pelo que uma área oficial será suficiente para suportar toda a operação, resultando na limitação a um lote. Por outro lado, a segregação da operação em lotes ao implicar a coexistência de uma pluralidade de contratos e de operadores num sistema que deve funcionar como um todo e de forma integrada para os clientes finais (os utentes) iria necessariamente acarretar custos acrescidos e desproporcionados para a Câmara Municipal de Cascais, decorrentes da multiplicação de mecanismos de controlo e da maior complexidade de

CÂMARA MUNICIPAL

coordenação das operações pelo que, conseqüentemente, a gestão de um único contrato revela-se indubitavelmente mais eficiente para a CMC, conforme consta da Informação do Departamento da Autoridade de Transportes;

- p) Quer a entrada em vigor do contrato, que inicia a produção dos seus efeitos após a data da obtenção do visto do Tribunal de Contas, em sede de fiscalização prévia, quer o facto de o operador não ter direito a qualquer remuneração durante o período transitório, são fatores que têm repercussão na distribuição anual dos encargos financeiros;
- q) O valor contratual máximo do presente procedimento é de € 152.787.828,44 (cento e cinquenta e dois milhões setecentos e oitenta e sete mil oitocentos e vinte e oito euros e quarenta e quatro cêntimos), decorrente da aplicação do preço unitário de € 2,21 (dois euros e vinte e um cêntimos) por quilómetro, multiplicado pelo número estimado de quilómetros a percorrer comercialmente durante o prazo do contrato que é de sete anos, ao qual podem acrescer no máximo mais dois anos e onze meses, referente a duas eventuais prorrogações e ao período transitório, acrescido de IVA à taxa legal de 23% a que corresponde o montante de € 35.141.200,54 (trinta e cinco milhões, cento e quarenta e um mil e duzentos euros e cinquenta e quatro cêntimos), o que perfaz o total de € 187.929.028,98 (cento e oitenta e sete milhões novecentos e vinte e nove mil e vinte e oito euros e noventa e oito cêntimos);
- r) O prazo total do contrato, estima-se um encargo de anual € 15.407.175,98 (quinze milhões quatrocentos e sete mil cento e setenta e cinco euros e noventa e oito cêntimos), decorrente da aplicação do preço unitário de € 2,21 (dois euros e vinte e um cêntimos) por quilómetro, multiplicado pelo número estimado de quilómetros a percorrer comercialmente durante o ano, acrescido de IVA à taxa legal de 23% a que corresponde o montante de € 3.543.650,47 (três milhões quinhentos e quarenta e três mil e seiscentos e cinquenta euros e quarenta e sete cêntimos) o que perfaz um valor total anual de € 18.950.826,45 (dezoito milhões novecentos e cinquenta mil oitocentos e vinte seis euros e quarenta e cinco cêntimos);



- s) Estamos perante uma matéria que visa a prossecução das atribuições do Município, e que o prazo de execução do contrato implica necessariamente a assunção de compromissos plurianuais, que no limite máximo pode ser de nove anos e onze meses, os quais repartir-se-ão pelos anos de 2019, 2020, 2021 e seguintes, nos termos do disposto na alínea k), nº 2, do artigo 25º, da Lei nº 75/2013, de 12 de setembro em conjugação com o disposto na alínea c), do nº 1 do artigo 6º, da Lei nº 8/2012, de 21 de fevereiro, na redação que lhe foi conferida pela Lei n.º 22/2015, de 17 de março e no Decreto-Lei n.º 127/2017 /2012, de 21 de junho, na versão atualizada pelo Decreto-Lei n.º 99/2015, de 02 de junho, a autorização de despesa plurianual é da competência da Assembleia Municipal;
- t) Esta despesa está prevista nas Grandes Opções do Plano de 2018-2022, na Ação do Plano: 05 003 2017/5 3, correspondente ao Serviço Público de Transporte Rodoviário no Concelho de Cascais;
- u) De acordo com a alínea a) do n.º 1 do artigo 20.º do Código dos Contratos Públicos (aprovado pelo Decreto-Lei n.º 18/2008, de 29 de janeiro, na redação atual) é aplicável ao presente procedimento o Concurso Público Internacional, com publicitação no Jornal Oficial da União Europeia;
- v) A entidade competente para proceder à aprovação das peças e autorização do procedimento é o órgão executivo, atendendo ao disposto na alínea f) do n.º 1 do artigo 33.º da Lei n.º 75/2013, de 12 de setembro e da alínea b) do n.º 1 do artigo 18.º do Decreto-Lei n.º 197/99, de 08 de junho, aplicável por força da alínea f) do n.º1 do artigo 14.º do Decreto-Lei n.º18/2008 de 29 de janeiro, na redação atual;
- w) Nos termos do previsto na alínea b), do nº 2, do artigo 34º dos Estatutos da Autoridade de Mobilidade e dos Transportes, aprovados pelo Decreto-Lei nº 78/2014, de 14 de maio, com as alterações introduzidas pelo Decreto-Lei nº 18/215, de 2 de fevereiro, o Município de Cascais submeteu um relatório para lançamento do concurso público internacional de Operação do Transporte Público Rodoviário de Passageiros no Município de Cascais para apreciação e parecer prévio vinculativo da Autoridade de Mobilidade e dos Transportes (AMT), através do Ofício 26758, de 27-08-2018;



- x) Em 25-09-2018, a AMT emitiu parecer favorável, através do Ofício 2850-CA/2018DS/DAPP, o qual mereceu o nosso registo Entradas/2018/5111, de 26/09/2018, habilitando o Município de Cascais a prosseguir com o procedimento concursal;



Tenho a honra de propor que a Câmara Municipal delibere:

1. Com fundamento na alínea a) do n.º 1 do artigo 20.º do Código dos Contratos Públicos e do artigo 20º, da Lei nº 52/2015, de 9 de junho – Regime Jurídico do Serviço Público de Transporte de Passageiros, autorizar a abertura do procedimento por Concurso Público Internacional para prestação do serviço público de transporte rodoviário regular de passageiros no concelho de Cascais, pelo prazo de sete anos, o qual pode ser prorrogado por dois períodos adicionais de um ano e um terceiro adicional correspondente à diferença entre um ano e o prazo de duração do período transitório.
2. Que seja aprovado o Programa do Concurso, o Caderno de Encargos, minuta do Anúncio e demais peças do procedimento em anexo.
3. Nos termos do artigo 290.º-A do Código dos Contratos Públicos (CCP), nomear Rui Espirito Santo como gestor do contrato.
4. Que nos termos do n.º 1 do artigo 67.º do CCP, seja nomeado o júri do procedimento composto pelos seguintes elementos:

Membros efetivos

Vitor Silva

Rui Espirito Santo

Maria Inês Alves

Membros suplentes

Elisabete Argêncio

Mónica Gonzalez

5. Submeter à Assembleia Municipal a autorização prévia da assunção de compromissos plurianuais para os anos de 2019, 2020, 2021 e seguintes que se estima em € 187.929.028,98 (cento e oitenta e sete milhões novecentos e vinte e nove mil e vinte e oito euros e noventa e oito cêntimos), valor com IVA incluído,

CÂMARA MUNICIPAL

nos termos da alínea k), do nº 2, do artigo 25º, da Lei nº 75/2013, de 12 de setembro e da alínea c), do nº 1 do artigo 6º, da Lei nº 8/2012, de 21 de fevereiro, na redação que lhe foi conferida pela Lei nº 22/2015, de 17 de março e no Decreto-Lei n.º 127/2012, de 21 de junho, na versão atualizada pelo Decreto-Lei n.º 99/2015, de 02 de junho.

O Presidente da Câmara,
28-09-2018

X Carlos Carreiras




Assinado por: CARLOS MANUEL LAVRADOR DE JESUS CARREIRAS



DELIBERAÇÃO:

Aprovado por maioria, com 3 votos contra dos Srs. Vereadores Luís Miguel Reis e João Ruivo do PS e do Sr. Vereador Clemente Alves do PCP. A Sra. Vereadora Nazaré Fernandes do PS não estava presente na sala no momento da votação do ponto.

**CASCAIS**

**Processo 893/DCOP/2018 - Concurso
Público de Prestação do Serviço Público
de Transporte Rodoviário Regular de
Passageiros no Concelho de Cascais**

PROGRAMA DE CONCURSO



Concurso Público com publicidade no Jornal Oficial da União Europeia para a prestação do serviço público de transporte rodoviário regular de passageiros no concelho de Cascais

Programa do Procedimento

Índice

- Artigo 1.º - Objeto do concurso
- Artigo 2.º - Entidade pública adjudicante
- Artigo 3.º - Fundamento da escolha do procedimento
- Artigo 4.º - Disponibilização das peças do procedimento
- Artigo 5.º - Adjudicação por lotes
- Artigo 6.º - Modo e prazo de apresentação das propostas
- Artigo 7.º - Documentos que instruem a proposta
- Artigo 8.º - Prazo de validade das propostas
- Artigo 9.º - Propostas variantes
- Artigo 10.º - Concorrentes
- Artigo 11.º - Esclarecimentos, erros e omissões e retificações das peças procedimentais
- Artigo 12.º - Prorrogação do prazo fixado para a apresentação das propostas
- Artigo 13.º - Retirada das propostas
- Artigo 14.º - Abertura das propostas
- Artigo 15.º - Exclusões
- Artigo 16.º - Júri do procedimento
- Artigo 17.º - Esclarecimentos a prestar pelos concorrentes
- Artigo 18.º - Critério de adjudicação
- Artigo 19.º - Audiência prévia
- Artigo 20.º - Relatório final
- Artigo 21.º - Notificação da adjudicação
- Artigo 22.º - Documentos de habilitação
- Artigo 23.º - Caução
- Artigo 24.º - Aceitação da minuta do contrato
- Artigo 25.º - Notificação da apresentação dos documentos de habilitação



Artigo 26.º - Encargos do concorrente

Artigo 27.º - Forma e celebração do contrato

Artigo 28.º - Sigilo

Artigo 29.º - Legislação aplicável

ANEXOS:

Anexo I - Modelo de avaliação das propostas



Anexo II - Modelo de indicação do valor do preço contratual

Anexo III - Modelo de declaração a que se refere a alínea a) do n.º 1 do artigo 81.º do CCP

Anexo IV - Minuta de guia de depósito

Anexo V - Minuta de garantia bancária autónoma à primeira solicitação

Anexo VI - Minuta seguro-caução

Artigo 1.º

Objeto do concurso

O objeto do presente procedimento visa a celebração de contrato para a prestação do serviço público de transporte rodoviário regular de passageiros no concelho de Cascais, classificado em CPV com 60112000.

Artigo 2.º

Entidade pública adjudicante

- 1 - A entidade pública adjudicante é o Município de Cascais, sito na Praça 5 de Outubro, 9, 2754-501 Cascais, telefone 214825000.
- 2 - O procedimento foi autorizado por deliberação da Câmara Municipal de Cascais de [.....]

Artigo 3.º

Fundamento da escolha do procedimento

O presente procedimento segue a forma de concurso público, com publicação no Jornal Oficial da União Europeia, adotado nos termos da alínea a) do n.º 1 do artigo 20.º do Código dos Contratos Públicos (CCP).

Artigo 4.º

Disponibilização das peças do procedimento

Todas as peças do procedimento estão disponíveis para consulta gratuita na plataforma eletrónica de contratação pública sahygov em www.sahygov.com.

Artigo 5.º

Adjudicação por lotes

O presente procedimento não prevê a adjudicação por lotes.



Artigo 6.º

Modo e prazo de apresentação das propostas

- 1 - A proposta e os documentos que a acompanham devem ser obrigatoriamente submetidos até às 23:59 (vinte e três horas e cinquenta e nove minutos) do 60.º (sexagésimo) dia a contar da data do envio do anúncio do concurso ao Serviço das Publicações Oficiais da União Europeia, diretamente na plataforma eletrónica utilizada pela Câmara Municipal de Cascais, sahetgov em www.sahety.com.
- 2 - O prazo limite para a apresentação das propostas será sempre o que constar na plataforma eletrónica mencionada no número anterior.
- 3 - Todos os documentos que constituem a proposta devem ser assinados e submetidos na plataforma eletrónica indicada no n.º 1 com recurso a assinatura eletrónica qualificada nos termos do artigo 54.º da Lei n.º 96/2015, de 17 de agosto.
- 4 - Nos casos em que o certificado digital não possa relacionar diretamente o assinante com a sua função e poder de assinatura, deve a entidade interessada submeter na plataforma um documento eletrónico oficial indicando o poder de representação e assinatura do assinante.

Artigo 7.º

Documentos que instruem a proposta

- 1 - A proposta deve ser instruída obrigatoriamente com os seguintes documentos:
 - a) Documento Europeu Único de Contratação Pública (DEUCP), aprovado pelo Regulamento de Execução (EU) 2016/7 da Comissão, de 5 de janeiro de 2016; o DEUCP deve ser preferencialmente fornecido em formato eletrónico e assinado com recurso a uma assinatura eletrónica do concorrente ou de legal representante com poderes para o representar;
 - b) Documento que contenha os atributos da proposta que deverá ser redigido de acordo com o "modelo de indicação do preço contratual constante do ficheiro "Anexo II";
 - c) Documento que contenha as indicações solicitadas no ponto 4.8 das cláusulas técnicas do Caderno de Encargos.
- 2 - Os concorrentes têm obrigatoriamente, sob pena de exclusão, de preencher o formulário principal na plataforma eletrónica, conforme exigido na alínea b) do n.º 1 do artigo 66.º da Lei n.º 96/2015, de 17 de agosto.



3 - A declaração de aceitação do conteúdo do caderno de encargos deve observar o disposto nos n.ºs 4 e 5 do artigo 57.º do CCP.

4 - Na indicação do preço contratual, o concorrente tem de observar o disposto no artigo 60.º do CCP.

5 - Os valores constantes da declaração com indicação do preço contratual apenas poderão conter duas casas decimais.

6 - Com exceção de catálogos técnicos ou documentos análogos que estejam redigidos em língua inglesa, todos os documentos da proposta têm de ser redigidos em língua portuguesa. Porém, quando pela sua própria natureza ou origem, estiverem redigidos noutra língua, deve o concorrente fazê-los acompanhar de tradução devidamente legalizada ou tradução não legalizada mas acompanhada de declaração do concorrente, nos termos da qual este declare aceitar a prevalência dessa tradução não legalizada, para todos e quaisquer efeitos, sobre os respetivos originais.

7 - Integram também a proposta quaisquer outros documentos que os concorrentes apresentem por os considerarem indispensáveis, nos termos do n.º 3 do artigo 57.º do CCP.

8 - Qualquer classificação de documentos que constituem a proposta deve ser previamente requerida pelos concorrentes, nos termos do artigo 66.º do CCP.

Artigo 8.º

Prazo de validade das propostas

Os concorrentes ficam obrigados a manter a sua proposta durante um período de 90 (noventa) dias, a contar da data do termo do prazo para a apresentação das propostas.

Artigo 9.º

Propostas variantes

Não é admitida a apresentação de propostas variantes.

Artigo 10.º

Concorrentes

- 1 - Podem concorrer pessoas coletivas que estejam licenciadas para exercer a atividade de transporte público em pesados de passageiros em Portugal.
- 2 - Ao concurso podem apresentar-se agrupamentos de pessoas coletivas, nos termos do disposto no artigo 54.º do CCP, sem que entre elas exista qualquer modalidade jurídica de associação.
- 2 - A constituição jurídica dos agrupamentos não é exigida na apresentação da proposta, mas os concorrentes agrupados são solidariamente responsáveis, perante a entidade adjudicante, pela manutenção da sua proposta, com as legais consequências.
- 3 - Todas as pessoas constituintes do agrupamento têm de apresentar os documentos de habilitação referidos no artigo 28.º que lhes sejam aplicáveis, de acordo com o disposto no artigo 6.º da Portaria n.º 372/2017, de 14 de dezembro.
- 4 - Os membros de um agrupamento concorrente não podem ser simultaneamente concorrentes no presente concurso, nem integrar outro agrupamento concorrente.
- 5 - No caso da adjudicação ser feita a um agrupamento de pessoas coletivas, estas associar-se-ão, obrigatoriamente, antes da celebração do contrato, na modalidade de consórcio externo de responsabilidade solidária, devendo, até à data de assinatura do contrato, apresentar os seguintes documentos: cópia do contrato de constituição do consórcio, procuração outorgada por todos os membros do agrupamento ao seu líder para este proceder à faturação dos serviços prestados, receber quaisquer quantias ao abrigo do contrato dando a respetiva quitação, bem como poderes para receber todas as notificações e comunicações da entidade adjudicante ou seu representante respeitantes ao contrato celebrado. Deve indicar-se a percentagem de participação de cada um dos elementos do agrupamento e a identificação do respetivo líder.

Artigo 11.º

Esclarecimentos, erros e omissões e retificações das peças procedimentais

- 1 - Até ao termo do primeiro terço do prazo fixado para a apresentação das propostas, os interessados podem solicitar esclarecimentos relativos à boa compreensão e interpretação das peças do procedimento e, no mesmo prazo, devem



apresentar uma lista na qual identifiquem, expressa e inequivocamente, os erros e omissões das peças do procedimento por eles detetados e que digam respeito a:

- a) Aspetos ou dados que se revelem desconformes com a realidade;
- b) Espécie ou quantidade de prestações estritamente necessárias à integral execução do objeto do contrato a celebrar;
- c) Condições técnicas de execução do objeto do contrato a celebrar que o interessado não considere exequíveis;

2 - Até ao termo do segundo terço do prazo fixado para a apresentação das propostas, o órgão competente deve prestar os esclarecimentos solicitados e pronunciar-se sobre os erros e omissões identificados pelos interessados, considerando-se rejeitados todos os que não sejam por ele expressamente aceites.

3 - Os esclarecimentos, as retificações e as listas com a identificação dos erros e das omissões detetados pelos interessados são disponibilizados na plataforma eletrónica e juntos às peças do procedimento que se encontrem patentes para consulta, sendo todos os interessados notificados desse facto.

Artigo 12.º

Prorrogação do prazo fixado para a apresentação das propostas

1 - Quando as retificações, os esclarecimentos e as listas de erros e omissões previstos no artigo anterior sejam comunicadas para além do prazo estabelecido no n.º 2 do mesmo artigo, o prazo fixado para a apresentação das propostas é prorrogado, no mínimo, por período equivalente ao do atraso verificado.

2 - Quando as retificações ou a aceitação de erros ou de omissões das peças do procedimento referidos no artigo anterior, independentemente, do momento da sua comunicação, implicarem alterações de aspetos fundamentais das peças do procedimento, o prazo fixado para a apresentação das propostas é prorrogado, no mínimo, por período equivalente ao tempo decorrido desde o início daquele prazo até à comunicação das retificações ou à publicação da decisão da aceitação de erros ou de omissões.

Artigo 13.º

Retirada das propostas

Até ao termo do prazo fixado para a apresentação das propostas, os interessados que já as tenham apresentado podem retirá-las, nos termos do disposto no artigo 137.º do CCP.

Artigo 14.º

Abertura das propostas

No dia útil imediatamente subsequente ao termo do prazo fixado no artigo 6.º, n.º 1, será disponibilizada na plataforma eletrónica a lista das propostas recebidas.

Artigo 15.º

Exclusões

Sem prejuízo do disposto no CCP, dão excluídas as propostas que:

- a) Não sejam recebidas dentro do prazo fixado;
- b) Não contenham os elementos exigidos nos termos do artigo 7.º.
- c) Não observem o disposto no artigo 6.º.
- d) Não contenham os elementos e/ou documentos exigidos nos termos do Caderno de Encargos.

Artigo 16.º

Júri do procedimento

- 1 - As propostas são analisadas pelo júri do procedimento, a designar para o efeito, de acordo com o disposto no artigo 67.º do CCP.
- 2 - O júri do procedimento pode socorrer-se de peritos ou consultores, para a emissão de pareceres em áreas especializadas, nos termos do n.º 6 do artigo 68.º do CCP.
- 3 - O júri do procedimento elabora um relatório preliminar de avaliação das propostas fundamentado sobre o mérito das propostas avaliadas, ordenando-as por ordem decrescente, de acordo com a metodologia de avaliação prevista.



4 - No relatório preliminar, o júri do procedimento deve também propor, fundamentadamente, a exclusão das propostas, nos termos do artigo 146.º do CCP.

Artigo 17.º

Esclarecimentos a prestar pelos concorrentes

- 1 - O júri do procedimento pode pedir aos concorrentes quaisquer esclarecimentos sobre as propostas apresentadas que considere necessários para efeito de análise e avaliação das mesmas.
- 2 - Os esclarecimentos prestados pelos concorrentes sobre as respetivas propostas fazem parte integrante das mesmas, desde que observadas as regras fixadas no n.º 2 do artigo 72.º do CCP.
- 3 - Os esclarecimentos prestados serão disponibilizados na plataforma eletrónica e notificados dos mesmos, todos os concorrentes.

Artigo 18.º

Critério de adjudicação

- 1 - O critério de adjudicação é o da proposta economicamente mais vantajosa, de acordo com o modelo de avaliação das propostas constante do Anexo I.
- 2 - Em caso de empate das propostas apresentadas, prevalece para efeitos de ordenação das propostas, aquela que for melhor pontuada, sucessivamente, nos fatores Emissões NOx da frota, Preço unitário/km e Período transitório.
- 3 - Se ainda assim permanecer o empate, será efetuado sorteio entre as propostas empatadas pelo sistema de "bolas", após convocatória enviada aos concorrentes empatados, com indicação do local, data e hora a determinar pelo júri do procedimento.

Artigo 19.º

Audiência prévia

- 1 - A decisão de adjudicação é precedida de audiência prévia escrita dos concorrentes, nos termos do disposto no artigo 147.º do CCP.



- 2 - Os concorrentes têm 5 (cinco) dias após a notificação do relatório preliminar para se pronunciarem sobre o mesmo.
- 3 - A notificação fornece os elementos necessários para que os interessados fiquem a conhecer todos os aspetos relevantes para a decisão.

Artigo 20.º

Relatório final

- 1 - Cumprido o disposto no artigo 19.º, o júri do procedimento elabora um relatório final fundamentado, no qual pondera as observações dos concorrentes efetuadas ao abrigo do direito de audiência prévia, mantendo ou modificando o teor ou as conclusões do relatório preliminar, podendo ainda propor a exclusão de qualquer proposta se verificar, nesta fase, a ocorrência de qualquer dos motivos previstos no n.º 2 do artigo 146.º do CCP.
- 2 - No caso previsto na parte final do número anterior, bem como quando no relatório final resulte uma alteração da ordenação das propostas constante do relatório preliminar, o júri do procedimento procede a nova audiência prévia, nos termos previstos no n.º 2 do artigo 148.º do CCP.

Artigo 21.º

Notificação da adjudicação

- 1 - A decisão de adjudicação é notificada, em simultâneo, a todos os concorrentes, juntamente com o relatório final de análise das propostas e disponibilizada ao adjudicatário a minuta do contrato.
- 2 - Notificado da decisão de adjudicação, o adjudicatário deve:
 - a) Submeter na plataforma eletrónica os documentos de habilitação;
 - b) Prestar a caução conforme exigido no artigo 23.º;
 - c) Aceitar a minuta do contrato nos termos do artigo 24.º.



Artigo 22.º

Documentos de habilitação

1 - No prazo de 5 (cinco) dias a contar da notificação da decisão de adjudicação, o adjudicatário deve apresentar os seguintes documentos de habilitação, conforme exigido no n.º 1 do artigo 81.º do CCP:

- a) Declaração conforme modelo constante do Anexo III ao presente programa do procedimento que, conforme o n.º 2 da declaração, deverá incluir como anexos os seguintes documentos:
 - i) Documento comprovativo de que não se encontra na situação prevista nas alíneas b) e h) do n.º 1 do artigo 55.º do CCP;
 - ii) Documento comprovativo passado pela repartição de finanças ou documento comprovativo de consulta de se encontrar em situação regularizada relativamente a dívidas por impostos ao Estado Português;
 - iii) Documento comprovativo emitido pelo Instituto de Gestão Financeira da Segurança Social ou documento comprovativo de autorização de consulta de se encontrar em situação regularizada relativamente a dívidas por contribuições para a Segurança Social em Portugal ou no estado de que seja nacional.
- b) Certidão do Registo Nacional de Pessoas Coletivas ou indicação do código de acesso à certidão permanente;
- c) Documento comprovativo do licenciamento para exercer a atividade de transporte público em pesados de passageiros em Portugal.

2 - A apresentação dos documentos de habilitação pode ser substituída por indicação do endereço Internet onde aqueles possam ser consultados, bem como da informação necessária à respetiva consulta nos casos previstos no n.º 2 do artigo 5.º da Portaria n.º 372/2017, de 14 de dezembro.

3 - Todos os documentos de habilitação do adjudicatário têm que ser redigidos em língua portuguesa. Porém, quando pela sua própria natureza ou origem, estiverem redigidos noutra língua, deve o concorrente fazê-los acompanhar de tradução devidamente legalizada.

4 - O modo de apresentação dos documentos de habilitação deve estar de acordo com o previsto no artigo 5.º da Portaria n.º 372/2017, de 14 de dezembro.




Artigo 23.º

Caução

- 1 - Para garantir o exato e pontual cumprimento das suas obrigações, o adjudicatário deve prestar uma caução no valor de 5% do preço contratual, nos termos do disposto no artigo 89.º do CCP.
- 2 - A caução é prestada por depósito bancário ou em títulos emitidos ou garantidos pelo Estado Português, ou ainda mediante garantia bancária ou por seguro caução à primeira solicitação, conforme modelos anexos ao presente programa (anexos IV, V e VI).
- 3 - A caução deve ser submetida na plataforma eletrónica e o original do documento deve ser entregue na Divisão de Contratação Pública sita na Rua Manuel Joaquim Avelar, 118, piso 1, Cascais, no prazo de 10 (dez) dias úteis após a notificação da adjudicação.
- 4 - A entidade adjudicante pode considerar perdida a seu favor a caução prestada, independentemente de decisão judicial, nos casos de não cumprimento das obrigações legais, contratuais ou pré-contratuais pelo adjudicatário.

Artigo 24.º

Aceitação da minuta do contrato

A minuta do contrato considera-se aceite pelo adjudicatário quando haja aceitação expressa nesse sentido ou quando não haja reclamação nos 5 (cinco) dias úteis subsequentes.

Artigo 25.º

Notificação da apresentação dos documentos de habilitação

- 1 - São notificados, em simultâneo, todos os concorrentes da apresentação dos documentos de habilitação pelo adjudicatário, indicando-se o dia em que ocorreu essa apresentação.
- 2 - Os documentos de habilitação são disponibilizados na plataforma eletrónica para consulta de todos os concorrentes.

Artigo 26.º

Encargos do concorrente

Sem prejuízo do disposto no Caderno de Encargos relativamente a outros encargos do adjudicatário, são da conta deste as despesas e encargos inerentes à elaboração e apresentação da proposta, à celebração do contrato e, bem assim, os encargos de natureza fiscal, designadamente as despesas derivadas da prestação da caução e os resultantes dos emolumentos pelo visto do Tribunal de Contas.

Artigo 27.º

Forma e celebração do contrato

1 - O contrato será reduzido a escrito nos termos do n.º 1 do artigo 94.º do CCP.

2 - O contrato deve ser celebrado no prazo de 30 (trinta) dias úteis contados da data de aceitação da minuta ou da decisão sobre a reclamação, mas nunca antes de o adjudicatário apresentar os documentos de habilitação, ou comprovar a prestação da caução se esta for exigida, ou antes de decorridos 10 (dez) dias contados da data de notificação da decisão de adjudicação.

3 - Com a antecedência mínima de 5 (cinco) dias será comunicado ao adjudicatário a data, a hora e o local em que ocorrerá a outorga do contrato.

4 - A adjudicação caduca se o adjudicatário não comparecer no dia, hora e local fixados para outorga do contrato, por facto que lhe seja imputável, perdendo a caução que tenha sido prestada.

Artigo 28.º

Sigilo

Os concorrentes obrigam-se a garantir o sigilo, quer por si ou seus trabalhadores, quer por seus contratados, quanto a informações, documentos ou dados que venham a ter conhecimento ou acesso no âmbito do presente concurso ou subsequentes procedimentos, mantendo-se tal obrigação mesmo após o seu termo ou dos procedimentos subsequentes.



Artigo 29.º

Legislação aplicável

Em tudo o omissa no presente programa, observar-se-á o regime previsto no CCP, na sua redação em vigor.

ANEXO I

Modelo de avaliação das propostas

A avaliação das propostas é efetuada de acordo com os seguintes fatores e subfatores e coeficientes de ponderação respetivos:

Fatores:

F₁ – “Preço unitário/km” -----	45%
F₂ – “Emissões NOx da frota” -----	45%
F₃ – “Período transitório” -----	10%

O Fator F₂ – “Emissões Nox da frota”, será avaliado com a seguinte ponderação por subfactor:

F_{2.1 Standard} – Emissões NOx da frota, para veículos <i>Standard</i> -----	82,30%
F_{2.2 mini-bus} – Emissões NOx da frota, para veículos mini-bus -----	17,70%

E calculado com base na seguinte fórmula:

$$F_2 = 0,823 \times F_{2.1 \text{ Standard}} + 0,177 \times F_{2.2 \text{ mini bus}}$$

O Fator F₃ – “Período Transitório” será avaliado com a seguinte ponderação por subfactor:

F_{3.1} – Duração do período transitório -----	75%
F_{3.2} – Plano de comunicação -----	25%

E calculado com base na seguinte fórmula:

$$F_3 = 0,75 \times F_{3.1} + 0,25 \times F_{3.2}$$

A proposta mais vantajosa (PMV) será aquela que obtiver a maior pontuação resultante da soma dos percentuais, arredondados à centésima seguinte a partir de cinco milésimas, alcançados em cada um dos fatores de avaliação:

$$PMV = 0,45 \times F_1 + 0,45 \times F_2 + 0,1 \times F_3$$




A pontuação do **Fator F₁** – Preço unitário/km - será obtida de acordo com a seguinte metodologia:

FATOR F1	
Preço proposto	Pontos
2,21 €	0,1
2,20 €	1
2,19 €	2
2,18 €	3
2,17 €	4
2,16 €	5
2,15 €	6
2,14 €	7
2,13 €	8
2,12 €	9
2,11 €	10
2,10 €	11
2,09 €	12
2,08 €	13
2,07 €	14
2,06 €	15
2,05 €	16
2,04 €	17
2,03 €	18
2,02 €	19
2,01 €	20
2,00 €	30
1,99 €	31
1,98 €	32
1,97 €	33
1,96 €	34
1,95 €	35
1,94 €	36
1,93 €	37
1,92 €	38
1,91 €	39
1,90 €	40
1,89 €	41
1,88 €	42
1,87 €	43
1,86 €	44
1,85 €	45

FATOR F1	
Preço proposto	Pontos
1,84 €	46
1,83 €	47
1,82 €	48
1,81 €	49
1,80 €	65
1,79 €	66
1,78 €	67
1,77 €	68
1,76 €	69
1,75 €	70
1,74 €	71
1,73 €	72
1,72 €	73
1,71 €	74
1,70 €	75
1,69 €	76
1,68 €	77
1,67 €	78
1,66 €	79
1,65 €	80
1,64 €	81
1,63 €	82
1,62 €	83
1,61 €	84
1,60 €	85
1,59 €	86
1,58 €	87
1,57 €	88
1,56 €	89
1,55 €	90
1,54 €	91
1,53 €	92
1,52 €	93
1,51 €	100

Nota: qualquer proposta de preço abaixo de 1,51 € será pontuada com 100 pontos.




A pontuação do **Fator F₂** – Emissões NOx da frota - será obtida de acordo com a seguinte metodologia:

Emissões NOx

Emissões veículos Standard		
Composição da frota mínima	Pontuação 2.1	F_{2.1}
Frota com emissão máxima admissível, constante do Caderno de Encargos	183	1
Frota intermédia	> 183 < 2962,5	(Ver fórmula "F _{2.1 standard} ")
Frota total com veículos elétricos e/ou hidrogénio	2962,5	100

Para cálculo da frota *standard* intermédia, será aplicada a seguinte fórmula:

$$F_{2.1 \text{ Standard}} = 0,0356 \times (\text{Pontuação 2.1}) - 5,5181$$

Emissões veículos Mini bus		
Composição da frota mínima	Pontuação 2.2	F_{2.2}
Frota com emissão máxima admissível, constante do Caderno de Encargos	51	1
Frota intermédia	> 51 < 637,5	(Ver fórmula "F _{2.2 mini bus} ")
Frota total com veículos elétricos e/ou hidrogénio	637,5	100


Para cálculo da frota mini bus intermédia, será aplicada a seguinte fórmula:


$$F_{2.2 \text{ mini bus}} = 0,1688 \times (\text{Pontuação 2.2}) - 7,6087$$

A pontuação do fator F₂ é calculada com base na seguinte fórmula:

$$F_2 = 0,823 \times F_{2.1 \text{ Standard}} + 0,177 \times F_{2.2 \text{ mini bus}}$$

A pontuação total de cada tipologia (*standard* e mini bus) resultará do somatório dos pontos de cada veículo obtidos pela aplicação do quadro 1, majorado pelo fator de ponderação previsto no quadro 2 o qual é determinado em função do número de veículos elétricos ou movidos a hidrogénio constantes da proposta.





Após o cálculo da pontuação de cada tipologia ("Pontuação 2.1" e "Pontuação 2.2"), estas são integradas nas expressões $F_{2.1 \text{ Standard}}$ e $F_{2.2 \text{ mini bus}}$, de modo a se obter o cálculo valorativo da frota nas suas duas tipologias.

O Fator F2 será dado pela soma dos produtos das expressões $F_{2.1 \text{ Standard}}$ e $F_{2.2 \text{ mini bus}}$, ponderadas pelo seu peso relativo em relação à composição da frota mínima exigida.

Quadro 1 - Pontos a obter na composição da frota

Tipologia - Autocarros <i>standard</i>	Pontos
Euro V	1
Gás Natural (EEV)	2
Euro VI	3
Híbrido elétrico	4
Hidrogénio	5
Elétrico	5
Tipologia - Minibus	Pontos
Euro VI	3
Híbrido elétrico	4
Hidrogénio	5
Elétrico	5

Quadro 2 – Majoração da pontuação de cada tipologia dos veículos elétricos / hidrogénio

Tipologia - Autocarros <i>standard</i>	Majoração
1	1,01
2	1,02
3	1,03
4	1,04
5	1,05
6	1,06
7	1,07
8	1,08
9	1,09
10	1,10
11	1,11
12	1,12
13	1,13
14	1,14

15	1,15
16	1,16
17	1,17
18	1,18
19	1,19
20	2,50
21	2,51
22	2,52
23	2,53
24	2,54
25	2,55
26	2,56
27	2,57
28	2,58
29	2,59
30	2,60
31	2,61
32	2,62
33	2,63
34	2,64
35	2,65
36	2,66
37	2,67
38	2,68
39	2,69
40	2,70
41	2,71
42	2,72
43	2,73
44	2,74
45	2,75
46	2,76
47	2,77
48	2,78
49	2,79
50	5,00
51	5,01
52	5,02
53	5,03
54	5,04
55	5,05
56	5,06
57	5,07



58	5,08
59	5,09
60	5,10
61	5,11
62	5,12
63	5,13
64	5,14
65	5,15
66	5,16
67	5,17
68	5,18
69	5,19
70	5,20
71	5,21
72	5,22
73	5,23
74	5,24
75	5,25
76	5,26
77	5,27
78	5,28
79	7,50
Tipologia - Minibus	
1	1,01
2	1,02
3	1,03
4	1,04
5	2,50
6	2,51
7	2,52
8	2,53
9	2,54
10	2,55
11	2,56
12	5,00
13	5,01
14	5,02
15	5,03
16	5,04
17	7,50

A pontuação do **Fator F₃** – Período transitório - será obtida de acordo com a seguinte metodologia:

Período Transitório			
F _{3.1}		F _{3.2}	
Duração	Pontos	Plano	Pontos
12 meses	1	Mau	1
11 meses	2	Sofrível	25
10 meses	5	Bom	75
9 meses	10	Muito bom	100
8 meses	20		
7 meses	30		
6 meses	50		
5 meses	60		
4 meses	70		
3 meses	80		
2 meses	90		
1 mês	100		

O Fator F₃ – “Período Transitório” será avaliado com a seguinte ponderação por subfactor:

F_{3.1} – Duração do período transitório ----- 75%
F_{3.2} – Plano de comunicação ----- 25%

E calculado com base na seguinte fórmula:

$$F_3 = 0,75 \times F_{3.1} + 0,25 \times F_{3.2}$$

No subfactor Plano de Comunicação, será avaliado o plano constante da proposta de acordo com a seguinte grelha:

Análise do subfactor – Plano de Comunicação	Pontuação
<p>Muito bom Plano de Comunicação. Descrição detalhada e assertiva da estratégia de comunicação a adotar: SIM Grande diversidade dos meios de comunicação a utilizar para além dos mínimos pretendidos: SIM</p>	100

Grande potencial para transmitir com sucesso a informação à população: SIM	
<p>Bom Plano de Comunicação</p> <p>Descrição detalhada e assertiva da estratégia de comunicação a adotar</p> <p>Grande diversidade dos meios de comunicação a utilizar para além dos mínimos pretendidos</p> <p>Grande potencial para transmitir com sucesso a informação à população</p> <p>[tem de obter dois SIM]</p>	75
<p>Sofrível Plano de Comunicação</p> <p>Descrição detalhada e assertiva da estratégia de comunicação a adotar</p> <p>Grande diversidade dos meios de comunicação a utilizar para além dos mínimos pretendidos</p> <p>Grande potencial para transmitir com sucesso a informação à população</p> <p>[tem de obter um SIM]</p>	25
<p>Mau Plano de Comunicação</p> <p>Descrição detalhada e assertiva da estratégia de comunicação a adotar</p> <p>Grande diversidade dos meios de comunicação a utilizar para além dos mínimos pretendidos</p> <p>Grande potencial para transmitir com sucesso a informação à população</p> <p>[Sem nenhum SIM]</p>	1

- i) O Plano de Comunicação a propor pelos concorrentes deve, no mínimo, definir uma estratégia integrada de comunicação à população com recurso a uma pluralidade de meios (no mínimo, *flyers*, encartes, anúncios nos vários media locais, conteúdos multimédia para internet e redes sociais) e a realização de sessões públicas de esclarecimento (no mínimo 12, em diversos locais do concelho). A definição dos conteúdos será da responsabilidade da autarquia. Os encargos com a implementação do Plano de Comunicação serão da responsabilidade do adjudicatário.



ANEXO II

Modelo de indicação do valor do preço contratual

1 - F... [indicar nome, estado, profissão e morada, ou firma e sede], com sede em [...], pessoa coletiva n.º [...], matriculada na Conservatória do Registo Comercial de [...] sob o n.º [...], com o capital social de [...], obriga-se a executar a prestação de serviços, ... **(Identificar o processo a negrito com designação e n.º)** em conformidade com o Caderno de Encargos, pelo preço contratual anual de [...] euros, no valor contratual máximo de [...] euros considerando todas as renovações, nos termos do disposto nos artigos 60.º e 97.º do Código dos Contratos Públicos, o qual não inclui o imposto sobre o valor acrescentado.

2 - O preço contratual supra indicado resulta do somatório dos seguintes preços unitários:

SERVIÇO	VALOR ANUAL. S/IVA	VALOR TOTAL MÁXIMO COM TODAS AS RENOVAÇÕES S/IVA

3 - Ao preço contratual máximo supra mencionado incidirá [...] euros de imposto sobre o valor acrescentado à taxa legal de [...], perfazendo o valor total de [...] euros.

Data [...]

Assinatura [...]



ANEXO III

Modelo de declaração a que se refere a alínea a) do n.º 1 do artigo 81.º do CCP

1 - (nome, número de documento de identificação e morada), na qualidade de representante legal de (1) (firma número de identificação fiscal e sede ou, no caso de agrupamento concorrente, firmas, números de identificação fiscal e sedes), adjudicatário(a) no procedimento de ... (designação ou referência ao procedimento em causa), declara, sob compromisso de honra, que a sua representada (2) não se encontra em nenhuma das situações previstas no n.º 1 do artigo 55.º do Código dos Contratos Públicos.

2 - O declarante junta em anexo [ou indica... como endereço do sítio da Internet onde podem ser consultados (3)] os documentos comprovativos de que a sua representada (4) não se encontra nas situações previstas nas alíneas b), d), e) e i) do n.º 1 do artigo 55.º do Código dos Contratos Públicos.

3 - O declarante tem pleno conhecimento de que a prestação de falsas declarações implica a caducidade da adjudicação e constitui contraordenação muito grave, nos termos do artigo 456.º do Código dos Contratos Públicos, a qual pode determinar a aplicação da sanção acessória de privação do direito de participar, como candidato, como concorrente ou como membro de agrupamento candidato ou concorrente, em qualquer procedimento adotado para a formação de contratos públicos, sem prejuízo da participação à entidade competente para efeitos de procedimento criminal.

... (local) (data), [assinatura (5)].

(1) Aplicável apenas a concorrentes que sejam pessoas coletivas

(2) No caso de o concorrente ser uma pessoa singular, suprimir a expressão «a sua representada»

(3) Acrescentar as informações necessárias à consulta, se for o caso.

(4) No caso de o concorrente ser uma pessoa singular, suprimir a expressão «a sua representada»

(5) Nos termos do disposto nos n.ºs 4 e 5 do artigo 57.º

ANEXO IV

Minuta de guia de depósito

Depósito obrigatório

BANCO – CAIXA GERAL DE DEPÓSITOS

Balcão –

Euros:

Vai (nome) n.º contribuinte, com morada na, depositar na Caixa Geral de Depósitos, Agência de, a quantia de (extenso) (numerário), como caução de..... (%) exigida para caucionar, para os efeitos do n.º 1 do Art.º 88 e n.º 5 do Art.º 90 do Decreto-Lei n.º 18, de 29 de janeiro de 2008 – Código dos Contratos Públicos.

Este depósito fica a favor do Município de Cascais, pessoa coletiva de direito público n.º 505187531, com sede na Praça 5 de Outubro, 2754-501 em Cascais, a quem deve ser remetido o respectivo conhecimento.

A Caixa Geral de Depósitos compromete-se a entregar ao Município de Cascais, à primeira solicitação desta e renunciando ao benefício de excussão prévia, qualquer quantia até ao valor do montante depositado.

Este depósito torna-se efetivo após certificação do respectivo número de conhecimento.

Data

Assinatura

ANEXO V

Minuta de garantia bancária autónoma à primeira solicitação

(Nome do Banco, sede, n.º de pessoa coletiva, n.º de registo conservatória, capital social) presta por este documento uma garantia bancária autónoma à primeira solicitação, a pedido da Sociedade (nome do adjudicatário, n.º de pessoa coletiva, sede) e a favor do Município de Cascais, pessoa coletiva de direito público n.º 505187531, com sede na Praça 5 de Outubro, 2754-501 em Cascais, na qualidade de entidade adjudicante nos termos seguintes:

1. A presente garantia respeita ao contrato de fornecimento a celebrar entre o adjudicatário e a entidade adjudicante para o fornecimento de
2. O Banco obriga-se, a título da garantia, a pagar à entidade adjudicante até ao montante de €..... (extenso) correspondente a 5% do preço total do contrato, com exclusão do IVA, em conformidade com o disposto nos artigos 88º n.º 1, 89º n.º 1 e 90º n.º 6 do Código dos Contratos Públicos, aprovado pelo Decreto-Lei n.º 18/2008, de 29 de Janeiro.
3. O Banco compromete-se a pagar à entidade adjudicante a importância que esta lhe exigir, em conformidade com o disposto no n.º 2, procedendo a esse pagamento imediatamente após o primeiro pedido escrito que lhe faça a entidade adjudicante, findo o qual, sem que o pagamento seja realizado, contar-se-ão juros moratórios à taxa mais elevada praticada pelo Banco para as operações ativas, sem prejuízo de execução imediata da dívida assumida por este.
4. O Banco não só não goza do benefício de excussão como não pode recusar o pagamento sob alegação de que não está demonstrada a mora, o cumprimento defeituoso ou a falta de cumprimento do fornecimento.
5. O Banco não pode, outrossim, opor à entidade adjudicante quaisquer outros meios de defesa de que o adjudicatário possa porventura prevalecer-se em face dela.
6. Ao Banco assistirá o direito de haver do adjudicatário, a título de regresso, tudo aquilo que tenha desembolsado em consequência da presente garantia, não podendo



A handwritten signature in blue ink, appearing to be a stylized name.

o adjudicatário, por seu turno, opor ao Banco os meios de defesa que lhe competam em relação à entidade adjudicante.

7. A presente garantia não pode em qualquer circunstância ser denunciada, mantendo-se válida até ao limite previsto no artigo 295.º n.ºs 3 e 4 Código dos Contratos Públicos, aprovado pelo Decreto-Lei n.º 18/2008, de 29 de janeiro.

Data

Assinaturas

- (a) Assinaturas com reconhecimento notarial ou selo branco
- (b) Menção do pagamento do imposto de selo ou da sua isenção



ANEXO VI

Minuta seguro-caução

COMPANHIA DE SEGUROS -----

SEGURO CAUÇÃO APÓLICE N.º -----

TOMADOR DO SEGURO: -----

(* DESIGNAÇÃO DA EMPRESA

*SEDE DA EMPRESA)

SEGURADO:

MUNICÍPIO DE CASCAIS

1. A Companhia de Seguros (identificação: sede, agência / delegação, nº de pessoa coletiva, n.º de registo conservatória, capital social), em nome e a pedido do Tomador do Seguro / Empresa, n.º de pessoa coletiva, com sede em, presta pelo presente documento, a favor do Município de Cascais, pessoa coletiva de direito público n.º 505187531, com sede na Praça 5 de Outubro, 2754-501 em Cascais, na qualidade de adjudicatário, um seguro caução no montante de Euros (extenso) referente a "(objeto de seguro) + (legislação que a suporta)".

Esta Companhia de Seguros pagará imediatamente, até ao limite de Euros (extenso), logo à primeira solicitação e sem direito de protesto ou revisão todas e quaisquer importâncias que lhe venham a solicitar por escrito pelo segurado deste seguro caução, relativo a (fornecimento) supra referido. Este seguro é válido até que a entidade adjudicante comunique à Companhia de Seguros o respetivo cancelamento ou que proceda a qualquer reclamação ao seu abrigo, e permanece, até ao termo da sua validade, irrevogavelmente em vigor e para todos os efeitos, independentemente de qualquer alteração que possa ocorrer relativamente ao Tomador do Seguro / Empresa, incluindo, designadamente, suspensão ou cessação de atividade, dissolução ou falência.

É pois, de até Euros (extenso), o valor do presente seguro caução e logo que deixe de ser necessário, deve o mesmo ser devolvido a esta Companhia de Seguros.



2. A falta de cumprimento pelo Tomador do Seguro, de qualquer das suas obrigações, nomeadamente o pagamento do prémio, não prejudica nenhum direito do Segurado.

3. As condições referidas anteriormente em 1. e 2. são parte integrante desta Apólice n.º e prevalecem sobre as Condições Gerais, Condições Particulares e Atas Adicionais que regulamentam o presente contrato de seguro.

....., de de 2019.

A Companhia

O Tomador do Seguro

O Segurado

(Selo Branco na assinatura da Companhia)

(Carimbo na assinatura do Tomador do Seguro)



Two handwritten signatures in blue ink, one above the other, positioned to the right of the stamp.

CASCAIS

**Processo 893/DCOP/2018 - Concurso
Público de Prestação do Serviço Público
de Transporte Rodoviário Regular de
Passageiros no Concelho de Cascais**

CADERNO DE ENCARGOS

**Caderno de Encargos - contrato de prestação do serviço público de
transporte rodoviário regular de passageiros no concelho de
Cascais**

Índice

PARTE I - CLÁUSULAS JURÍDICAS

- Artigo 1.º - Definições
- Artigo 2.º - Objeto
- Artigo 3.º - Regulação contratual
- Artigo 4.º - Objeto do contrato
- Artigo 5.º - Prazo
- Artigo 6.º - Prorrogações do prazo
- Artigo 7.º - Período transitório
- Artigo 8.º - Obrigações do prestador do serviço
- Artigo 9.º - Licenciamentos
- Artigo 10.º - Contrapartida financeira para reforço tecnológico da operação
- Artigo 11.º - Instalações e atividades de apoio à prestação do serviço
- Artigo 12.º - Propriedade do material circulante
- Artigo 13.º - Pessoal
- Artigo 14.º - Seguros
- Artigo 15.º - Deveres de informação
- Artigo 16.º - Dever de sigilo
- Artigo 17.º - Preço base
- Artigo 18.º - Remuneração
- Artigo 19.º - Condições de pagamento
- Artigo 20.º - Obrigações do Município de Cascais
- Artigo 21.º - Gestão comercial do serviço
- Artigo 22.º - Branding
- Artigo 23.º - Publicidade
- Artigo 24.º - Fiscalização
- Artigo 25.º - Cessão da posição contratual
- Artigo 26.º - Subcontratação
- Artigo 27.º - Incumprimento das obrigações e multas contratuais
- Artigo 28.º - Resolução sancionatória
- Artigo 29.º - Força maior
- Artigo 30.º - Execução da caução
- Artigo 31.º - Caducidade
- Artigo 32.º - Diferendos
- Artigo 33.º - Comunicações
- Artigo 34.º - Contagem dos prazos



PARTE II - CLÁUSULAS TÉCNICAS

1. REDE MUNICIPAL
2. HORÁRIOS
3. PARAGENS
4. FROTA
5. SISTEMA DE APOIO À EXPLORAÇÃO (SAE)
6. SISTEMA DE BILHÉTICA
7. TARIFÁRIO A APLICAR (INDICATIVO)
8. POSTO DE REGULAÇÃO E MONITORIZAÇÃO
9. NATUREZA E DETALHE DA INFORMAÇÃO A PRESTAR PELO PRESTADOR DO SERVIÇO
10. PASSAGEIROS E CLIENTES
11. INTERFACES
12. SISTEMA DE GESTÃO DA MOBILIDADE (SGMobi)

ANEXOS:

- Anexo A – Rede municipal
- Anexo B – Horários
- Anexo C – Paragens
- Anexo D – Interfaces
- Anexo E - Regras da marca "MobiCascais"

PARTE I - CLÁUSULAS JURÍDICAS

Artigo 1.º

Definições

Para efeitos do presente caderno de encargos e respetivos anexos, as palavras referidas nas alíneas seguintes têm o sentido que aí lhes é fixado, quando utilizadas no texto com a formatação de "MAIÚSCULAS PEQUENAS":

- a) ANO CONTRATUAL – cada período de execução do CONTRATO com a duração de 1 (um) ano, a contar do fim do PERÍODO TRANSITÓRIO;
- b) CONTRATO - O contrato de prestação do serviço público de transporte de passageiros na área geográfica do concelho de Cascais, a celebrar na sequência do concurso público internacional lançado pelo MUNICÍPIO DE CASCAIS para a prestação do serviço público de transporte regular de passageiros no concelho de Cascais;
- c) MUNICÍPIO DE CASCAIS – A entidade adjudicante que outorgará o CONTRATO na qualidade de contraente público;
- d) PARTES - O MUNICÍPIO DE CASCAIS e o PRESTADOR DO SERVIÇO enquanto outorgantes do CONTRATO;
- e) PERÍODO TRANSITÓRIO – período de tempo que decorre entre a data de início da produção de efeitos do CONTRATO e o início efetivo da operação correspondente ao objeto do CONTRATO;
- f) PRESTADOR DO SERVIÇO - A empresa adjudicatária na sequência do concurso público internacional lançado pelo MUNICÍPIO DE CASCAIS.



Artigo 2.º

Objeto

O presente caderno de encargos compreende as cláusulas a incluir no CONTRATO a celebrar na sequência do concurso público internacional lançado pelo MUNICÍPIO DE CASCAIS para a prestação do serviço público de transporte rodoviário regular de passageiros no concelho de Cascais.

Artigo 3.º

Regulação contratual

1 - O CONTRATO integra, para todos os efeitos legais e contratuais, os seguintes elementos:

- a) O clausulado contratual e os seus anexos;
- b) Os suprimentos dos erros e omissões do caderno de encargos identificados pelos concorrentes na fase do concurso público e que tenham sido expressamente aceites pela entidade adjudicante;
- c) Os esclarecimentos e as retificações relativos às peças do procedimento concursal;
- d) A proposta adjudicada;
- e) Os esclarecimentos sobre a proposta adjudicada prestados pelo PRESTADOR DO SERVIÇO;

2 - Em tudo o que não se encontre expressamente regulado no CONTRATO, aplica-se, subsidiariamente, o disposto no Regulamento (CE) n.º 1370/2007, do Parlamento Europeu e do Conselho, de 23 de outubro, o Regime Jurídico do Serviço Público de Transporte de Passageiros, aprovado em anexo à Lei n.º 52/2015, de 9 de junho, e o Código dos Contratos Públicos (CCP), aprovado pelo Decreto-Lei n.º 18/2008, de 29 de janeiro, e sucessivas alterações.

Artigo 4.º

Objeto do contrato

1 - O objeto do CONTRATO consiste na prestação, a título principal, do serviço público de transporte rodoviário de passageiros regular na área geográfica correspondente ao concelho de Cascais.

2 - A título acessório, inclui-se no objeto do CONTRATO as tarefas de manutenção corrente e limpeza das atuais interfaces instaladas no concelho de Cascais, bem como das eventuais interfaces a instalar futuramente pelo MUNICÍPIO DE CASCAIS, conforme descrito no ponto 11 e no Anexo D das Cláusulas Técnicas.

Artigo 5.º

Prazo

1 - O prazo do CONTRATO é de 7 (sete) anos que acresce ao prazo de duração do PERÍODO TRANSITÓRIO.

2 - O CONTRATO entra em vigor na data da sua assinatura, mas só inicia a produção dos seus efeitos após a declaração do MUNICÍPIO DE CASCAIS ao PRESTADOR DO SERVIÇO da data de obtenção do visto prévio do Tribunal de Contas.

Artigo 6.º

Prorrogações do prazo

1 - O prazo do CONTRATO pode ser prorrogado por dois períodos adicionais de 1 (um) ano e um terceiro período adicional correspondente à diferença entre 1 (um) ano e o prazo de duração do PERÍODO TRANSITÓRIO.

2 - Em caso algum o prazo total do CONTRATO poderá exceder os 10 (dez) anos de duração.

3 - A prorrogação do CONTRATO, em qualquer dos seus períodos adicionais, depende de acordo entre as PARTES, precedido de decisão fundamentada do MUNICÍPIO DE CASCAIS que terá em conta uma avaliação geral do desempenho do PRESTADOR DO SERVIÇO na execução do CONTRATO.

Artigo 7.º

Período transitório

1 - O PERÍODO TRANSITÓRIO tem por principais objetivos:

- a) Facultar ao PRESTADOR DO SERVIÇO o tempo que este considere necessário para preparar a alocação de todos os recursos humanos e materiais em ordem ao início efetivo da operação objeto do CONTRATO;
- b) Propiciar a articulação entre as PARTES, na medida das responsabilidades de cada uma no CONTRATO;
- c) Implementar um plano de comunicação e sensibilização dos utentes e demais população quanto aos diversos termos da operação objeto do CONTRATO, designadamente ao nível das linhas, dos horários, das frequências, da bilhética e do tarifário, de modo a provocar o mínimo de constrangimentos a quem utiliza as atuais operações em curso.

2 - O plano de comunicação a ser implementado resulta da proposta adjudicada, sem prejuízo de eventuais aperfeiçoamentos que venham a ser solicitados pelo MUNICÍPIO DE CASCAIS.

3 - O PERÍODO TRANSITÓRIO tem a duração mínima de 1 (um) mês e a duração máxima de 12 (doze) meses, sendo o prazo concreto o resultante da proposta apresentada a concurso pelo PRESTADOR DO SERVIÇO.

4 - Durante o PERÍODO TRANSITÓRIO e até ao início efetivo da operação objeto do CONTRATO, o PRESTADOR DO SERVIÇO não tem direito a qualquer remuneração.

Artigo 8.º

Obrigações do prestador do serviço

Sem prejuízo das demais obrigações constantes do presente caderno de encargos e da legislação aplicável, o PRESTADOR DO SERVIÇO está obrigado a:

- a) Prestar as atividades objeto do CONTRATO, de acordo com as condições constantes do Caderno de Encargos e da proposta adjudicada;
- b) Garantir a eficiência e a qualidade do serviço de transporte prestado;



- c) Afetar à prestação do serviço as viaturas que cumpram todos os requisitos exigidos no presente caderno de encargos e demais requisitos constantes da legislação e regulamentação a todo o tempo em vigor;
- d) Garantir o bom funcionamento, a manutenção e a limpeza das viaturas afetas à prestação do serviço;
- e) Garantir que o pessoal afeto à prestação do serviço, designadamente os motoristas das viaturas, cumpram com todos os requisitos legais e regulamentares exigidos, incluindo o uso de correção e de urbanidade no trato com os passageiros e terceiros;
- f) Entregar ao MUNICÍPIO DE CASCAIS toda a receita que obtiver com a venda de títulos de transporte (quer passes, quer bilhetes, vendidos em instalações ou nas próprias viaturas), sem prejuízo do disposto no n.º 6 do artigo 19.º;
- g) Proceder à fiscalização dos títulos de transporte utilizados pelos utentes, sem prejuízo do sistema de fiscalização próprio do MUNICÍPIO DE CASCAIS;
- h) Reportar, no mais curto lapso de tempo, todas as vicissitudes e circunstâncias, não lhe imputáveis, que determinaram o incumprimento de qualquer das condições da prestação do serviço.

Artigo 9.º

Licenciamentos

- 1 - O PRESTADOR DO SERVIÇO é responsável pela obtenção das licenças, autorizações e demais atos necessários ao cumprimento das obrigações que para si decorrem do CONTRATO.
- 2 - O pagamento de todas as taxas devidas pela emissão das licenças, autorizações e demais atos referidos no n.º 1 é da responsabilidade do PRESTADOR DO SERVIÇO.

Artigo 10.º

Contrapartida financeira para reforço tecnológico da operação

- 1 - O PRESTADOR DO SERVIÇO presta uma contrapartida financeira no valor de € 1.920.000,00 (um milhão novecentos e vinte mil euros) que será destinada pelo MUNICÍPIO DE CASCAIS ao reforço da operação em novas tecnologias.
- 2 - A contrapartida financeira deve ser liquidada pelo PRESTADOR DO SERVIÇO no prazo de 60 (sessenta) dias contado do início da produção de efeitos do CONTRATO.
- 3 - Em caso de resolução do CONTRATO durante o prazo inicial de 7 (sete) anos, o MUNICÍPIO DE CASCAIS fica obrigado a devolver ao PRESTADOR DO SERVIÇO o valor da contrapartida financeira prestada reduzido proporcionalmente em função do decurso daquele prazo, salvo o disposto no n.º 7 do artigo 28.º.

Artigo 11.º

Instalações e atividades de apoio à prestação do serviço

- 1 - Observadas que sejam as prescrições legais e regulamentares aplicáveis, o PRESTADOR DO SERVIÇO tem total autonomia de decisão quanto à localização, dimensionamento e demais requisitos das instalações de apoio necessárias à operação, quer seja para o estacionamento, manutenção e limpeza das viaturas, quer seja para serviços administrativos e descanso do pessoal ou quaisquer outras, sem prejuízo do disposto nos números seguintes.
- 2 - Caso as atividades de apoio à operação se situem no concelho de Cascais, deverão as mesmas ser realizadas em instalações adequadas para o efeito e fora da via pública.
- 3 - Caso as atividades de apoio à operação se situem fora do concelho de Cascais, a respetiva localização não poderá distar mais de 20 (vinte) quilómetros dos limites geográficos do concelho.
- 4 - As atividades de manutenção das viaturas, quer sejam realizadas pelo PRESTADOR DO SERVIÇO, quer sejam realizadas por terceiros, terão de estar certificadas de acordo com a norma NP EN ISO 14001.



5 - Caso o PRESTADOR DO SERVIÇO não disponha de sede em Portugal, deverá em alternativa dispor de sucursal em território nacional para efeitos de centralização de contatos e comunicações respeitantes ao CONTRATO.

Artigo 12.º

Propriedade do material circulante

1 - O material circulante permanentemente afeto à prestação do serviço pode ser:

- a) Da propriedade do PRESTADOR DO SERVIÇO; e/ou
- b) Tomado pelo PRESTADOR DO SERVIÇO por locação financeira ou por figuras contratuais afins, desde que seja reservado ao MUNICÍPIO DE CASCAIS o direito de aceder ao uso de parte ou da totalidade do material e suceder na respetiva posição contratual em caso de resolução ou de caducidade do CONTRATO;

2 - Em caso de resolução ou de caducidade do CONTRATO, o MUNICÍPIO DE CASCAIS tem também o direito de adquirir parte ou a totalidade do material circulante da propriedade do PRESTADOR DO SERVIÇO, sendo o valor determinado em função conjugada do valor de aquisição dos veículos e da respetiva antiguidade de acordo com a seguinte tabela:

Standard	Anos				
	1	2	3	4	5
Idade do autocarro					
% do valor de aquisição	90%	80%	70%	60%	50%
Idade do autocarro	6	7	8	9	10 ou mais
% do valor de aquisição	40%	30%	20%	10%	0%

Mini	Anos					
	1	2	3	4	5	6 ou mais
Idade do autocarro						
% do valor de aquisição	83%	67%	50%	33%	17%	0%

3 - Salvo a ocorrência de circunstâncias imponderáveis, a intenção de aquisição ou de sucessão nos contratos de locação financeira ou afins deve ser comunicada ao PRESTADOR DO SERVIÇO com uma antecedência mínima de 2 (dois) meses face à data previsível da cessação do CONTRATO.

4 - Nos casos em que o material circulante fique na propriedade ou na posse do MUNICÍPIO DE CASCAIS, todos os equipamentos instalados nas viaturas deverão aí manter-se, salvo indicação em contrário pelo MUNICÍPIO DE CASCAIS.

Artigo 13.º

Pessoal

1 - O pessoal utilizado na prestação do serviço pertencerá aos quadros do PRESTADOR DO SERVIÇO ou será por ele recrutado sob a sua responsabilidade.

2 - O pessoal utilizado na prestação do serviço deverá possuir habilitações e formação adequadas para a realização do serviço.

3 - O PRESTADOR DO SERVIÇO dará conhecimento atempado e permanente ao MUNICÍPIO DE CASCAIS do seu quadro de pessoal afeto ao cumprimento do CONTRATO, do regime de trabalho adotado e do respetivo horário de trabalho.

4 - No caso específico dos motoristas, estes têm de usar uniforme de acordo com as regras de fardamento constantes do anexo E.

Artigo 14.º

Seguros

1 - O PRESTADOR DO SERVIÇO deve assegurar a existência e a manutenção em vigor, bem como a devida atualização, das apólices de seguro necessárias à cobertura dos riscos inerentes ao exercício das atividades prestadas ao abrigo do CONTRATO, designadamente os seguintes:

- a) Responsabilidade civil respeitante aos utentes transportados;
- b) Circulação das viaturas afetas à prestação do serviço;
- c) Acidentes de trabalho.

2 - O MUNICÍPIO DE CASCAIS poderá, a todo tempo, exigir do PRESTADOR DO SERVIÇO cópia das apólices de seguro referidas no n.º 1 e comprovativo da sua manutenção em vigor, bem como o reforço das suas coberturas e / ou capitais tendo em conta os riscos e os valores a segurar.

Artigo 15.º

Deveres de informação

O PRESTADOR DO SERVIÇO compromete-se a fornecer ao MUNICÍPIO DE CASCAIS as informações necessárias, com o nível de detalhe e a periodicidade exigíveis, ao cabal acompanhamento e fiscalização da execução do CONTRATO, obrigando-se, nomeadamente, a:

- a) Dar-lhe conhecimento imediato de todo e qualquer evento que possa vir a prejudicar ou impedir o cumprimento pontual e atempado de qualquer das obrigações emergentes do CONTRATO;
- b) Permitir o acesso, irrestrito, imediato e permanente, a toda a documentação e a todos os registos relativos a quaisquer operações respeitantes à execução do CONTRATO, independentemente do suporte em que se encontrem ou da forma sob a qual estejam arquivados (v.g. papel, ficheiros, bases de dados informáticas);
- c) Fornecer as informações referentes às matérias descritas no ponto 9 das Cláusulas Técnicas.

Artigo 16.º

Dever de sigilo

1 - O PRESTADOR DO SERVIÇO deve guardar sigilo sobre toda a informação e a documentação, técnica e não técnica, comercial ou outra, relativa ao MUNICÍPIO DE CASCAIS, de que possa ter conhecimento ao abrigo do CONTRATO.

2 - A informação e a documentação cobertas pelo dever de sigilo não podem ser transmitidas a terceiros, nem ser objeto de qualquer uso ou modo de aproveitamento que não o destinado direta e exclusivamente à execução do CONTRATO.



3 - Exclui-se do dever de sigilo, a informação e a documentação que forem comprovadamente do domínio público à data da respetiva obtenção pelo PRESTADOR DO SERVIÇO ou que este seja legalmente obrigado a revelar, por força da lei, de processo judicial ou a pedido de autoridades reguladoras ou outras entidades administrativas competentes.

4 - O dever de sigilo mantém-se em vigor até ao termo do prazo de 10 (dez) anos a contar do cumprimento ou cessação do CONTRATO, sem prejuízo da sujeição subsequente a quaisquer deveres legais relativos, designadamente, à proteção de segredos comerciais ou da credibilidade, do prestígio ou da confiança devidos às pessoas coletivas.

Artigo 17.º

Preço base

1 - O preço base do presente procedimento é de € 152.787.828,44 (cento e cinquenta e dois milhões, setecentos e oitenta e sete mil, oitocentos e vinte e oito euros e quarenta e quatro cêntimos), que não inclui o Imposto sobre o Valor Acrescentado.

2 - O preço base do presente procedimento foi determinado considerando um preço base unitário por quilómetro de € 2,21 (dois euros e vinte e um cêntimos), multiplicado pelo número estimado de quilómetros a percorrer comercialmente durante o prazo do CONTRATO (7 anos) e o prazo máximo de eventuais prorrogações (2 anos e 11 meses).

Artigo 18.º

Remuneração

1 - Pela prestação do serviço objeto do CONTRATO e cumprimento das demais obrigações por parte do PRESTADOR DO SERVIÇO, o MUNICÍPIO DE CASCAIS pagará ao PRESTADOR DO SERVIÇO uma remuneração assente no critério preço unitário/quilómetro multiplicado pelo número de quilómetros produzidos.



2 - Para efeitos do disposto no número anterior, apenas são contabilizados os quilómetros percorridos comercialmente, de acordo com o percurso das linhas, horários e periodicidade estabelecidos no CONTRATO, sem prejuízo de eventuais acertos decorrentes, designadamente, de alterações de percurso por alterações do traçado e de ocupação da via pública com trabalhos, e da prestação de serviços ocasionais.

3 - O preço unitário/quilómetro é o que resultar da proposta adjudicada, sendo atualizado anualmente, a partir do segundo ANO CONTRATUAL, de acordo com o índice de preços no consumidor publicado para o ano anterior, excluindo habitação.

Artigo 19.º

Condições de pagamento

1 - A remuneração base do PRESTADOR DO SERVIÇO será paga mensalmente.

2 - No último dia de cada mês de calendário, o PRESTADOR DO SERVIÇO emite e envia para o MUNICÍPIO DE CASCAIS a fatura correspondente a esse mês, devendo conter a menção do número de compromisso e do número de requisição externa, nos termos da Lei n.º 8/2012, de 21 de fevereiro, na redação dada pela Lei n.º 22/2015, de 17 de março e do Decreto-Lei n.º 127/2012, de 21 de junho, na versão atualizada pelo Decreto-Lei n.º 99/2015, de 2 de junho.

3 - Salvo o disposto no número seguinte, o valor das faturas mensais é constante ao longo do prazo do contrato e determina-se pela seguinte fórmula:

(Número de quilómetros estimado no Caderno de Encargos para um ano de execução contratual) X (preço unitário por quilómetro contratualizado)

12 (doze).

4 - No caso da primeira e da última fatura, o valor a ter em conta é determinado proporcionalmente em função do número de dias em que ocorreu a prestação do serviço no respetivo mês.

5 - No final de cada ANO CONTRATUAL, proceder-se-á à contabilização do número total de quilómetros produzidos e far-se-á o eventual acerto a que haja lugar.



6 - O PRESTADOR DO SERVIÇO pode descontar no valor das faturas a pagar o valor das receitas que tenha arrecadado por conta do MUNICÍPIO DE CASCAIS.

7 - O pagamento das faturas é efetuado no prazo de 60 (sessenta) dias.

Artigo 20.º

Obrigações do Município de Cascais

Compete ao MUNICÍPIO DE CASCAIS:

- a) Proceder ao acompanhamento e à monitorização do cumprimento do contrato por parte do PRESTADOR DO SERVIÇO;
- b) Adotar medidas de gestão e manutenção da rede viária que garantam boas condições de operação do serviço, designadamente vias de circulação, paragens e abrigos para recolha e largada de utentes.

Artigo 21.º

Gestão comercial do serviço

1 - A gestão comercial do serviço público de transporte regular de passageiros no concelho de Cascais, designadamente a definição do sistema de venda de títulos e do regime tarifário a aplicar, cabe em exclusivo ao MUNICÍPIO DE CASCAIS.

2 - Todas as receitas resultantes da aplicação do regime tarifário são da titularidade do MUNICÍPIO DE CASCAIS.

Artigo 22.º

Branding

1 - No desenvolvimento das atividades incluídas no CONTRATO, o PRESTADOR DO SERVIÇO está obrigado a utilizar a marca "MobiCascais", não podendo utilizar qualquer outra marca, insígnia, logótipo, nome de domínio ou qualquer outro sinal distintivo de comércio, independentemente do seu tipo ou natureza.




2 - Para os efeitos referidos no número anterior, o PRESTADOR DO SERVIÇO deve cumprir o manual de identidade da marca "MobiCascais" que consta do Anexo E.

3 - A aposição das marcas, logotipos e material afim respeitante à marca "MobiCascais" tem de ser previamente validada pelo MUNICÍPIO DE CASCAIS.

Artigo 23.º

Publicidade

1 - A exploração da publicidade nas viaturas afetas à prestação do serviço, incluindo as respetivas receitas, compete, em exclusivo, ao MUNICÍPIO DE CASCAIS.

2 - O MUNICÍPIO DE CASCAIS tem o direito de acesso às viaturas para instalação de publicidade estática, interior ou exterior, salvaguardando o normal desenvolvimento da prestação do serviço.

Artigo 24.º

Fiscalização

1 - As atividades exercidas pelo PRESTADOR DO SERVIÇO serão objeto de fiscalização regular pelos serviços do MUNICÍPIO DE CASCAIS, cujas instruções terão de ser cumpridas.

2 - O PRESTADOR DO SERVIÇO está obrigado a conformar as condições em que opera de modo a que a fiscalização se possa efetuar, se for o caso, pelos meios tecnológicos mais recentes, não podendo aquele, decorrente desse facto, invocar maior onerosidade no cumprimento das suas obrigações contratuais.

3 - O PRESTADOR DO SERVIÇO porá ao dispor da MUNICÍPIO DE CASCAIS instalações e meios adequados para o funcionamento do seu serviço de fiscalização, nos termos definidos no presente caderno de encargos.

4 - O MUNICÍPIO DE CASCAIS pode realizar auditorias a quaisquer matérias da execução contratual, com recurso a auditores externos, sendo os respetivos custos assumidos pelo PRESTADOR DO SERVIÇO.



5 - O MUNICÍPIO DE CASCAIS pode realizar ou mandar realizar inquéritos de satisfação ou auditorias do tipo cliente mistério.

6 - O MUNICÍPIO DE CASCAIS pode instalar dispositivos a bordo das viaturas afetas à prestação do serviço de modo a aferir do cumprimento de diversos indicadores que permitam avaliar a qualidade com que o transporte é assegurado.

7 - O MUNICÍPIO DE CASCAIS pode realizar inspeções extraordinárias às viaturas, designadamente através da requisição de qualquer viatura à sua escolha, preferencialmente após o final dos horários diários de circulação.

Artigo 25.º

Cessão da posição contratual

1 - É admissível a cessão da posição contratual do PRESTADOR DO SERVIÇO, nos termos e com os limites previstos nos artigos 316.º e seguintes do CCP, e sempre condicionada à sua autorização por parte do MUNICÍPIO DE CASCAIS.

2 - O MUNICÍPIO DE CASCAIS reserva-se no direito de poder ceder a sua posição no CONTRATO a autoridade de transportes de nível intermunicipal e/ou de delegar competências em matérias que respeitem à boa execução do CONTRATO em entidades do seu setor empresarial.

Artigo 26.º

Subcontratação

1 - Sem prejuízo do disposto no número seguinte, é admissível a subcontratação, nos termos e com os limites previstos nos artigos 316.º e seguintes do CCP.

2 - Em qualquer circunstância, o PRESTADOR DO SERVIÇO é obrigado a prestar, com os seus próprios recursos, uma parte da atividade correspondente, no mínimo, a 50% (cinquenta por cento) do preço base constante do presente caderno de encargos.

Artigo 27.º

Incumprimento das obrigações e multas contratuais

1 - Sem prejuízo das situações que poderão dar origem à resolução sancionatória do CONTRATO, o não cumprimento pontual, imputável ao PRESTADOR DO SERVIÇO, dos deveres e obrigações emergentes do CONTRATO ou das determinações do MUNICÍPIO DE CASCAIS emitidas no âmbito da lei ou do CONTRATO, pode originar a aplicação de multas contratuais cujo montante variará entre um mínimo de €1.000 (mil euros) e um máximo de €50.000 (cinquenta mil euros), em função da gravidade das infrações cometidas.

2 - Para efeitos de graduação da gravidade das infrações, pode o MUNICÍPIO DE CASCAIS aprovar um regulamento de infrações contratuais, sujeito a prévia audição do PRESTADOR DO SERVIÇO.

3 - No caso de incumprimento de obrigações sujeitas a um prazo determinado, o valor da multa contratual corresponderá a €100 (cem euros) por cada dia de atraso, desde o primeiro até ao quinto dia de atraso, a €500 (quinhentos euros) do sexto ao décimo quinto dia de atraso, e a €2.500 (dois mil e quinhentos euros) por cada dia de atraso, desde o décimo sexto dia em diante, e tendo como limite global máximo o montante correspondente ao valor da caução prestada.

4 - Os valores mínimo e máximo das multas contratuais previstas no presente artigo serão atualizados anualmente de acordo com o índice de preços no consumidor publicado para o ano anterior, excluindo habitação.

5 - Em caso de reincidência, os valores referidos nos números anteriores são sucessivamente aumentados em 100% (cem por cento) do respetivo valor inicial.

6 - A aplicação das multas contratuais cabe ao órgão executivo competente do MUNICÍPIO DE CASCAIS, devendo obrigatoriamente ser precedida de audição do PRESTADOR DO SERVIÇO.

7 - Caso o PRESTADOR DO SERVIÇO não proceda ao pagamento voluntário das multas que lhe forem aplicadas no prazo de 10 (dez) dias úteis a contar da sua notificação, o MUNICÍPIO DE CASCAIS poderá:

- a) Proceder à compensação com os valores a pagar ao PRESTADOR DO SERVIÇO; e/ou



- b) Utilizar a caução prestada pelo PRESTADOR DO SERVIÇO.

8 - O pagamento das multas não afasta a aplicação de outras sanções previstas em lei ou regulamento, assim como não isenta o PRESTADOR DO SERVIÇO da eventual responsabilidade criminal, contra-ordenacional ou civil em que incorrer.

Artigo 28.º

Resolução sancionatória

1 - O Município de Cascais pode resolver o contrato, em casos de violação grave, não sanada ou não sanável, das obrigações do Prestador do Serviço.

2 - Constituem, nomeadamente, causas de resolução do contrato por parte do Município de Cascais, nos termos e para os efeitos do disposto no número anterior, os seguintes factos:

- a) Atraso no início da operação, findo o PERÍODO TRANSITÓRIO, por motivo imputável ao PRESTADOR DO SERVIÇO;
- b) Cessaçã ou suspensão, total ou parcial, pelo PRESTADOR DO SERVIÇO das atividades que constituem o objeto do CONTRATO, sem que tenham sido tomadas medidas adequadas à remoção da respectiva causa;
- c) Oposição reiterada e injustificada, por parte do PRESTADOR DO SERVIÇO, a ordens, diretivas ou instruções transmitidas pelo MUNICÍPIO DE CASCAIS no exercício do poder de direção sobre matéria relativa à execução do CONTRATO, quando se mostrem ineficazes as sanções previstas;
- d) Oposição reiterada e injustificada, por parte da PRESTADOR DO SERVIÇO ao exercício dos poderes de fiscalização do MUNICÍPIO DE CASCAIS;
- e) Insolvência do PRESTADOR DO SERVIÇO;
- f) Violação grave da legislação aplicável à atividade objeto do CONTRATO.

3 - Não constituem causas de resolução os factos ocorridos em virtude de motivos de força maior.

4 - Verificada a ocorrência de um facto que pode determinar a resolução do CONTRATO, o MUNICÍPIO DE CASCAIS deve notificar o PRESTADOR DO SERVIÇO para, no prazo que lhe for razoavelmente fixado, cumprir integralmente as suas obrigações e corrigir ou



reparar as consequências dos seus atos, exceto tratando-se de uma violação não sanável.

5 - Decorrido o prazo previsto no número anterior sem que o PRESTADOR DO SERVIÇO tenha assegurado a sanção do respetivo incumprimento, o MUNICÍPIO DE CASCAIS pode resolver o CONTRATO mediante deliberação do respetivo órgão executivo, comunicada por escrito ao PRESTADOR DO SERVIÇO.

6 - A comunicação da decisão de resolução do contrato produz efeitos imediatos, independentemente de qualquer outra formalidade.

7 - A resolução do CONTRATO pelo MUNICÍPIO DE CASCAIS, nos termos deste artigo, implica a perda, a favor do MUNICÍPIO DE CASCAIS, da caução prestada pelo PRESTADOR DO SERVIÇO e a não devolução da contrapartida financeira prestada pelo PRESTADOR DO SERVIÇO prevista no artigo 10.º.

Artigo 29.º

Força maior

1 - Não podem ser impostas multas contratuais ao PRESTADOR DO SERVIÇO, nem é havida como incumprimento, a não realização pontual das prestações contratuais a cargo de qualquer das PARTES que resulte de caso de força maior, entendendo-se como tal as circunstâncias que impossibilitem a respetiva realização, alheias à vontade da parte afetada, que ela não pudesse conhecer ou prever à data da celebração do CONTRATO e cujos efeitos não lhe fosse razoavelmente exigível contornar ou evitar.

2 - Podem constituir força maior, se se verificarem os requisitos do número anterior, designadamente, tremores de terra, inundações, incêndios, epidemias, sabotagens, greves, embargos ou bloqueios internacionais, atos de guerra ou terrorismo, motins e determinações governamentais ou administrativas injuntivas.

3 - Não constituem força maior, designadamente:

- a) Greves ou conflitos laborais limitados às sociedades do PRESTADOR DO SERVIÇO ou às de sociedades em que este se integre, bem como a sociedades ou de sociedades dos seus subcontratados;

- b) Determinações governamentais, administrativas, ou judiciais de natureza sancionatória ou de outra forma resultantes do incumprimento pelo PRESTADOR DO SERVIÇO de deveres ou ónus que sobre ele recaiam;
 - c) Manifestações populares devidas ao incumprimento pelo PRESTADOR DO SERVIÇO de normas legais;
 - d) Incêndios ou inundações com origem nas instalações do PRESTADOR DO SERVIÇO cuja causa, propagação ou proporções se devam a culpa ou negligência sua ou ao incumprimento de normas de segurança;
 - e) Avarias nos sistemas informáticos ou mecânicos do PRESTADOR DO SERVIÇO não devidas a sabotagem;
 - f) Eventos que estejam ou devam estar cobertos por seguros.
- 4 - A ocorrência de circunstâncias que possam consubstanciar casos de força maior deve ser imediatamente comunicada à outra parte.
- 5 - A força maior determina a prorrogação dos prazos de cumprimento das obrigações contratuais afetadas pelo período de tempo comprovadamente correspondente ao impedimento resultante da força maior.

Artigo 30.º

Execução da caução

- 1 - A caução prestada pelo PRESTADOR DO SERVIÇO pode ser executada pelo MUNICÍPIO DE CASCAIS, sem necessidade de prévia decisão judicial ou arbitral, para satisfação de quaisquer importâncias que se mostrem devidas por força do não cumprimento por aquele das suas obrigações, designadamente as seguintes:
- a) Prejuízos incorridos pelo MUNICÍPIO DE CASCAIS decorrentes de incumprimentos contratuais imputáveis ao PRESTADOR DO SERVIÇO;
 - b) Sanções pecuniárias que não tenham sido voluntariamente pagas pelo PRESTADOR DO SERVIÇO.
- 2 - A caução será reconstituída no prazo de 15 (quinze) dias após notificação do MUNICÍPIO DE CASCAIS nesse sentido, sempre que dela seja levantada qualquer quantia.

Artigo 31.º

Caducidade

O CONTRATO caduca quando se verificar o fim do seu prazo de vigência, extinguindo-se as relações contratuais existentes entre as Partes, sem prejuízo das disposições que, pela sua natureza ou pela sua letra, se destinem a perdurar para além daquela data.

Artigo 32.º

Diferendos

1 - Todas as questões relativas ao CONTRATO que venham a suscitar-se entre o MUNICÍPIO DE CASCAIS e o PRESTADOR DO SERVIÇO serão resolvidas por um tribunal arbitral, composto por três membros, um nomeado pelo MUNICÍPIO DE CASCAIS, outro pelo PRESTADOR DO SERVIÇO e um terceiro por acordo entre as duas PARTES ou, na falta de acordo, nos termos da Lei n.º 63/2011, de 14 de dezembro.

2 - O tribunal julgará segundo o direito constituído e das suas decisões não haverá recurso.

Artigo 33.º

Comunicações

1 - Quaisquer comunicações a efetuar por qualquer uma das PARTES relativas ao CONTRATO deverão ser redigidas em língua portuguesa e enviadas pelos seguintes meios:

- a) Por correio eletrónico, preferentemente, ou
- b) Por via postal, por meio de carta registada ou de carta registada com aviso de receção;

2 - As comunicações enviadas pelos meios referidos no número anterior consideram-se feitas:



- a) Na data da respetiva expedição, quando efetuadas através de correio eletrónico;
- b) Na data indicada pelos serviços postais, quando efetuadas por carta registada;
- c) Na data da assinatura do aviso, quando efetuadas por carta registada com aviso de receção.

3 - As alterações aos dados de contato das PARTES só produzirão efeitos decorrido o prazo de 5 (cinco) dias após comunicação da respetiva alteração.

Artigo 34.º

Contagem dos prazos

- 1 - Salvo quando expressamente se disponha em contrário, os prazos previstos no presente caderno de encargos são contínuos, correndo em sábados, domingos e feriados.
- 2 - Os prazos previstos no presente caderno de encargos que terminem em sábado, domingo ou dia feriado transferem-se para o primeiro dia útil seguinte.



PARTE II - CLÁUSULAS TÉCNICAS

1. REDE MUNICIPAL

A rede municipal a operar pelo PRESTADOR DO SERVIÇO é a constante do Anexo A.

2. HORÁRIOS

Os horários de cada uma das linhas que compõem a rede municipal são os constantes do Anexo B.

3. PARAGENS

- 3.1. A localização das paragens de cada uma das linhas que compõem a rede municipal é a constante do Anexo C.
- 3.2. Qualquer alteração à localização das paragens, pontual ou permanente, deve ser previamente comunicada pelo Município de Cascais ao prestador do serviço.
- 3.3. A instalação e a manutenção de abrigos nas paragens é da responsabilidade do Município de Cascais.
- 3.4. A colocação, manutenção e atualização de informação em cada uma das paragens relativa às linhas, horários, frequências, sistema de bilhética, tarifário e demais informações conexas é da responsabilidade do prestador do serviço, devendo ser previamente validada pelo Município de Cascais.
- 3.5. Pretende-se que as paragens venham a dispor de sistema de informação ao público em tempo real sobre os tempos de espera, sendo da responsabilidade do prestador do serviço a transmissão dos dados necessários para garantir a fiabilidade da informação a prestar a disponibilizar.

4. FROTA

Requisitos mínimos das viaturas a afetar à prestação do serviço:

4.1. Autocarros standard (viaturas entre 10 a 13 metros homologadas para serviço de transporte público urbano em Portugal)

- 79 autocarros standard, com a seguinte disposição:
 - 32 lugares sentados, dos quais 4 devem ser reservados a pessoas com mobilidade reduzida (PMR);
 - 1 lugar para cadeira de rodas;
 - 1 lugar de condutor;
 - Lugares em pé: os que possam ser ocupados dentro dos limites possíveis da homologação.
- Norma de emissões para viaturas a diesel:
 - Viaturas Euro V: até 27 viaturas (máximo admissível);
 - Viaturas Euro VI: 52 viaturas (mínimo admissível);
 - Em alternativa parcial ou total às viaturas a diesel admitem-se viaturas com tecnologias de propulsão diferentes (gás natural EEV, híbridos elétricos, elétricos ou movidos a hidrogénio).
- A idade máxima de qualquer autocarro standard que esteja afeto à operação é de 12 (doze) anos e a idade média do conjunto dos autocarros standard afetos à operação não pode ultrapassar os 6 (seis) anos;
- As novas viaturas a afetar à prestação do serviço têm de ser, no mínimo, equivalentes em termos de emissões de NOx às viaturas a substituir, com exceção da substituição das viaturas Euro V que terão de ser substituídas, no mínimo, por viaturas Euro VI.

Características/equipamento dos autocarros *standard*

INTERIOR:

- Piso totalmente rebaixado;
- Pavimento do piso em lâmina de PVC anti deslizante;
- Varões interiores em aço inox, com sistemas de apoio e segurança dos passageiros (balaústres), em número adequado à utilização;



- Balaústres de tubo aço inox 35 mm, sem costura visível e polidos;
- Espaço para cadeiras de rodas, junto ao lugar de condutor (na sua traseira), com fixação de cadeira de rodas e respetivo cinto de segurança;
- Bancos de passageiros fixos, em plástico, almofadados e forrados a tecido no assento e costas, incluindo pega de apoio à mobilidade e segurança dos utentes em toda a largura do banco;
- Bancos de passageiros suspensos, fixação cantilever lateral, sem apoio no pavimento - a instalar no espaço compreendido entre as portas dianteira e central - em plástico, almofadados e forrados a tecido no assento e costas, coincidentes com os reservados a PMR, incluindo pega de apoio à mobilidade e segurança dos utentes em toda a largura do banco e apoio de braço rebatível nos lugares destinados a PMR;
- Bancos destinados a PMR em cor diferente e respetiva identificação;
- Tapa pernas e tapa salpicos laterais à altura das portas, com vidro idêntico ao aplicado na carroçaria e estrutura de suporte em aço inox tubular idêntico ao utilizado nos balaústres;
- Iluminação LED interior que garanta um valor mínimo de 75 lux a 1 metro de altura do pavimento;
- Interiores forrados a materiais laváveis;
- Ar condicionado de teto com purificador de ar;
- Extratores de tejadilho, com capacidade mínima de 12 renovações/hora;
- Janela do condutor manual;
- Janelas manuais rebatíveis com vidro simples e colorido, de tom cinza (transmitância de 70%), no mínimo de 6 unidades;
- Janelas laterais com vidro simples inteiro colorido, de tom cinza (transmitância de 70%), com dispositivos de quebra;
- Claraboia no tejadilho (no mínimo, uma);
- Suporte acrílico para colocação de folhetos e afins de formato A4, fixação no painel existente nas costas do lugar do condutor;




- Letreiro eletrónico LED de informação, dupla face, de dimensões 20x90cm (6x63 LED aproximadamente), de colocação transversal entre os rodados, com fixação no teto - 5% tolerância máxima de variação relativamente às dimensões aqui especificadas;
- Sistema de chauffage por condutas;
- Botoneiras para pedido de paragem, que inclua display de "stop" colocado no teto do autocarro ou na traseira do posto de condutor, com botão distinto para PMR e utilizadores em cadeira de rodas;
- Dispositivos sonoros com indicação da próxima paragem no interior do veículo, para pessoas com deficiência visual;
- Portas USB em todos os bancos (mínimo USB 3.0), incluindo o local da cadeira de rodas, e 3 outras no espaço junto à porta central para uso dos lugares em pé, todas destinadas ao carregamento de dispositivos móveis;
- Sistema de difusão e captação de som adequado ao veículo;
- Display destinado à exibição dos conteúdos multimédia, tamanho 21", ligado ao sistema de som, instalado em posição central após o posto do condutor e entre cavas das rodas frontais, com fixação no teto em caixa em aço inox.

EXTERIOR:

- Pintura acrílica monocamada, com cor a definir pelo Município de Cascais;
- Duas portas duplas, electropneumáticas, à frente e no centro;
- Dispositivo exterior frontal para transporte de até 3 bicicletas; instalação e volumetria em cumprimento da legislação em vigor (nota: somente é necessário instalar este dispositivo nas viaturas que irão operar nas linhas em que está previsto a possibilidade de transporte de bicicletas pelos utentes, conforme previsto no Anexo A);
- Sistema de ajoelhamento (kneeling);
- Rampa manual de acesso a PMR rebatível na porta da frente;
- Guardas de pedra e abas de lama colocadas atrás de todas as rodas;

- Letreiros eletrónicos LED de informação alfanumérica exterior frontal, lateral e traseiro, com consola de mensagens e serviços para fornecer informação relativa ao ID da linha; no caso do letreiro traseiro: 2/3 da totalidade do espaço, disposição: por baixo e nome do destino; 1/3 do espaço, disposição: em cima;
 - o Tamanho mínimo dos letreiros:
 - Frontal 30x168cms (20x128 LED aproximadamente);
 - Lateral 20x127cms (16x96 LED aproximadamente);
 - Traseiro 25x46cms (16x32 LED aproximadamente).

(5% tolerância máxima de variação relativamente às dimensões aqui especificadas).

SEGURANÇA/ EMERGÊNCIA

- Sistema anti bloqueio (ABS);
- Sistema antipatinagem (ASR);
- Portas antientalamento e anti-pressão;
- Guardas-pés e sistema de proteção das portas laterais para impedir entalamentos e guardas dos sistemas de funcionamento mecânicos das portas;
- Comandos de emergência - interior e exterior - junto às portas de serviço;
- Desembaciador de frio/quente – condutor;
- Banco do condutor pneumático incluindo todos os dispositivos de segurança;
- Todas as vidraças devem cumprir o Regulamento n.º 43 da Comissão Económica para a Europa das Nações Unidas (UNECE);
- Todos os materiais usados no interior dos veículos devem ser tendencialmente não inflamáveis e auto extingüíveis;
- Sistema de proteção contra pedras das cavas das rodas;
- Sistema automático de deteção e extinção de incêndio no compartimento do motor;

- Sistema de emergência e-Call;
- Extintor, de acordo com a legislação em vigor;
- Sensor de porta aberta com bloqueio de arranque;
- Sistema de comunicação por voz do tipo mãos-livres incorporado no banco do condutor, ou semelhante;
- Tacógrafo digital.

4.2. Minibus/Semiurbanos (viaturas entre 7 a 9,5 metros homologadas para serviço de transporte público urbano em Portugal, na categoria europeia M3, classe I)

- 17 minibus/semiurbanos, novos [entre 0 (zero) a 500 (quinhentos) quilómetros], com a seguinte disposição:
 - 18 lugares sentados, dispostos segundo 3 filas longitudinais (2+1), dos quais 4 devem ser reservados a pessoas com mobilidade reduzida (PMR);
 - 1 lugar para cadeiras de rodas;
 - 1 lugar de condutor;
 - Lugares em pé: os que possam ser ocupados dentro dos limites possíveis da homologação.

(nota: os minibus/semiurbanos ficam afetos, em exclusivo, a determinadas linhas, conforme referido no Anexo A).

- Norma de emissões para viaturas a diesel:
 - Viaturas Euro VI: 17 viaturas;
 - Em alternativa parcial ou total às viaturas a diesel admitem-se viaturas com tecnologias de propulsão diferentes (híbridos eléctricos, eléctricos ou movidos a hidrogénio);

Em caso de substituição, as novas viaturas a afetar à prestação do serviço têm de ser novas [entre 0 (zero) a 500 (quinhentos) quilómetros] e ser, no mínimo, equivalentes em termos de emissões de NOx às viaturas a substituir.

INTERIOR:

- Piso rebaixado na traseira do veículo para acesso e localização de cadeira de rodas;
- Espaço para cadeiras de rodas na traseira do veículo;
- Duas portas elétricas simples, com sistema antientalamento, à frente e na traseira, devendo esta possuir largura suficiente para o acesso de cadeira de rodas;
- Degrau escamoteável automático na porta dianteira para auxílio na acessibilidade de PMR;
- Rampa manual de acesso a PMR rebatível na porta traseira;
- Fixação de cadeira de rodas através de espaldar e respetivo cinto de segurança;
- Iluminação LED interior, que garanta um valor mínimo de 75 lux a 1 metro de altura do pavimento;
- Janelas manuais rebatíveis com vidro simples e colorido, tom cinza (transmitância de 70%), no mínimo de 4 unidades;
- Janelas laterais com vidros simples coloridos inteiros, tom cinza (transmitância de 70%), com dispositivos de quebra;
- Janela do condutor manual;
- Ar condicionado de teto com purificador de ar;
- Ar condicionado individual para o condutor;
- Varões interiores em aço inox, com sistemas de apoio e segurança dos passageiros (balaústres), em número adequado à utilização;
- Bancos de passageiro fixos, em plástico, almofadados e forrados a tecido no assento e costas, incluindo pega de apoio à mobilidade e segurança dos utentes em toda a largura do banco e apoio de braço rebatível nos lugares destinados a PMR;
- Bancos destinados a PMR em cor diferente e respetiva identificação e colocados na fila de banco único;

- Tapa pernas e tapa salpicos laterais à altura das portas, com vidro idêntico ao aplicado na carroçaria e estrutura de suporte em aço inox tubular idêntico ao utilizado nos balaústres;
- Pavimento do piso em lâmina de PVC anti deslizante;
- Interiores forrados a materiais laváveis;
- Claraboia no tejadilho (no mínimo, uma);
- Letreiro eletrónico LED de informação interior (uma face), de dimensões 20x90cm (6x63 LED aproximadamente), de instalação na parte traseira do veículo de forma a que seja de fácil leitura ao passageiro em cadeira de rodas - 5% tolerância máxima de variação relativamente às dimensões aqui especificadas;
- Sistema de chauffage por condutas;
- Botoneiras para pedido de paragem, que inclua display de "stop" colocado no teto do autocarro ou na traseira do posto de condutor, com botão distinto para PMR e utilizadores em cadeira de rodas;
- Dispositivos sonoros com indicação da próxima paragem no interior do veículo, para pessoas com deficiência visual;
- Portas USB em todos os bancos (mínimo USB 3.0), incluindo o local da cadeira de rodas e 3 outras no espaço junto à porta traseira para uso dos lugares em pé, todas destinadas ao carregamento de dispositivos móveis;
- Sistema de difusão e captação de som adequado ao veículo;
- Display destinado à exibição dos conteúdos multimédia, tamanho 21", ligado ao sistema de som do veículo, instalado no painel atrás do lugar do condutor de maneira que seja visível, em caixa em aço inox.

EXTERIOR:

- Pintura acrílica monocamada, com cor a definir pelo Município de Cascais;
- Esquema de caracterização da marca MOBI em material vinílico, a definir pelo Município de Cascais;
- Comandos de emergência - interior e exterior- junto às portas de serviço;

- Guardas de pedra e abas de lama colocadas atrás de todas as rodas;
- Dispositivo exterior traseiro para transporte de até 2 bicicletas; instalação e volumetria em cumprimento da legislação em vigor (nota: somente é necessário instalar este dispositivo nas viaturas que irão operar nas linhas em que está previsto a possibilidade de transporte de bicicletas pelos utentes, conforme previsto no Anexo A);
- Letreiros eletrónicos LED de informação alfanumérica exterior, frontal e lateral, com consola de mensagens e serviços;
 - Tamanho mínimo dos letreiros:
 - Frontal 30x96cm (20x96 LED aproximadamente);
 - Lateral 15x66cm (8x48 LED aproximadamente).

(5% tolerância máxima de variação relativamente às dimensões aqui especificadas)

SEGURANÇA/EMERGÊNCIA:

- Sistema anti bloqueio (ABS);
- Sistema antipatinagem (ASR);
- Portas antientalamento;
- Guardas pés e sistema de proteção das portas laterais para impedir entalamentos e guardas dos sistemas de funcionamento mecânicos das portas;
- Comandos de emergência - interior e exterior- junto às portas de serviço;
- Desembaciador de frio/quente – condutor;
- Banco do condutor pneumático incluindo todos os dispositivos de segurança e apoio de braço;
- Todas as vidraças devem cumprir o Regulamento n.º 43 da Comissão Económica para a Europa das Nações Unidas (UNECE);
- Todos os materiais usados no interior dos veículos devem ser tendencialmente não inflamáveis e auto extingüíveis;

- Sistema de proteção contra pedras das cavas das rodas;
- Sistema de emergência e-Call;
- Extintores, de acordo com a legislação em vigor;
- Sensor de porta aberta com bloqueio de arranque;
- Tacógrafo digital;
- Sistema de comunicação por voz do tipo mãos-livres incorporado no banco do condutor, ou semelhante.

4.3. Requisitos mínimos comuns a todas as viaturas (standard e minibus/semiurbanos):

Todas as viaturas afetas à operação têm de estar dotadas de:

<p>Segurança Ativa</p>	<ul style="list-style-type: none"> • Adaptador inteligente da velocidade: faz a adaptação de velocidade de forma inteligente utilizando informações sobre a rota em que o veículo viaja e permite tomar decisões sobre a velocidade correta. Informação obtida através da incorporação de mapas digitais fornecidos pelo Município de Cascais; • Pneus (índice velocidade/ índice de carga/ data de fabrico/ Indicador de desgaste/ Indicador de adequação); • Sistema de emergência, ativado automaticamente por sensores de colisão, por botão de ativação oculta por parte do condutor ou por agentes de Proteção Civil remotamente a partir do Centro de Controlo; Com realização de chamada de voz imediata para o Centro de Controlo comutando dois microfones: o do banco do condutor e o do sistema de som do autocarro, com difusão de comunicações do Centro de Controlo para todo o autocarro (através do sistema de som).
<p>Segurança passiva</p>	<ul style="list-style-type: none"> • Indicador de travagem de emergência (luzes de travagem intermitentes); • Avisador de cinto de segurança do condutor; • Dispositivo de bloqueio da ignição em caso de ingestão de álcool.




<p>Conetividade gratuita à internet</p>	<ul style="list-style-type: none"> • Conetividade à internet com suporte <i>Wifi</i> 802.11 b/g/n e débito de 150Mb/s de <i>download</i> e 50Mb/s de <i>upload</i>, sobre protocolo de comunicações LTE ou superior. O sistema de <i>Wifi</i> deverá suportar um mínimo de 30 conexões simultâneas e deverá dispor em “<i>backend</i>” mecanismos de segurança informática por <i>firewall</i> e filtragem de conteúdos <i>web</i>, e cumprir o disposto nas normas nacionais e europeias de proteção de dados.
<p>Sistema de comunicações e <i>routing</i> de dados</p>	<ul style="list-style-type: none"> • Interligado ao SAE e ao CAN-Bus do veículo, com recurso a tecnologias de comunicação sem fios. Estas devem garantir a disponibilidade, largura de banda e fiabilidade, ser capazes de suportar o estabelecimento de túneis encriptados IP-SEC para comunicação segura dos dados gerados pelos sistemas de (i) contagem de passageiros e videovigilância (ii) localização, controlo de condução e desempenho ambiental (iii) bilhética e (iv) comunicação de dados provenientes do CAN-Bus.
<p>Sistema de informação e entretenimento</p>	<ul style="list-style-type: none"> • O sistema de gestão dos monitores deve estar integrado no SAE, de modo a poder também disseminar informação aos passageiros; • A gestão remota de conteúdos multimédia deve possibilitar formatar e controlar a informação exibida nos monitores, evocar mensagens pré configuradas e/ ou customizadas em tempo real e definir grelhas de programação de conteúdos, devidamente segmentada por grupos de veículo ou por veículo; • Armazenamento de conteúdos multimédia armazenados em memória física do monitor (para não sobrecarregar o sistema de comunicações); • Ligação ao sistema de som do veículo; • Suporte para colocação de folhetos e afins, de formato A4 e fixação no painel existente nas costas do lugar do condutor.

<p>Equipamentos de venda, carregamento e validação de títulos</p>	<p>Especificações:</p> <ul style="list-style-type: none">• Ser baseado em <i>hardware</i> não proprietário;• Ser multicanal e baseado em multi-terminais (web, tablet, smartphone, terminais bancários ou clássicos);• Ser interoperável com cartões (Calypso, Mifare, bancários débito e crédito), mobile (e.g. NFC, BLE, QR-Code) e papel;• Abranger todas as funções de bilhética e coleta de tarifas (ATFC): Emissão, Vendas, Validação, Controlo;• Funcionar em multi-sistema operativo (por exemplo, Windows Mobile, Android, Linux, iOS);• Permitir a sua gestão remota;• Ter incorporado um GPS ou mecanismo análogo que, no momento da validação, possibilite referenciar a paragem em que o passageiro entra;• Permitir a instalação do <i>software</i> de gestão da bilhética e comunicar com o sistema central de vendas em tempo real;• É da responsabilidade do prestador do serviço a instalação e o correto funcionamento destes equipamentos, o que passa por garantir a manutenção de 1.ª linha do equipamento, bem como, assegurar a reposição dos consumíveis (papeis, tinteiros);• Os equipamentos deverão assegurar a interface com os dispositivos que suportem os meios de validação de bilhética definidos a seguir: <p>Cartão:</p> <ul style="list-style-type: none">• NFC Mifare Ultralight C (ISO/IEC 14443 A 1-3)• NFC Calypso de acordo com especificação (normas ISO 14443B e 7816 1-4)• Cartão de Débito e Crédito NFC <i>Contactless</i> (normas EMV e ISO/IEC 14443)• Cartão de débito e crédito bancário com leitura de chip e banda magnética <p>Aplicação Móvel:</p> <ul style="list-style-type: none">• Compatibilidade com <i>Tokens</i> por interface NFC;
-------------------------------------------------------------------	-------------------------------------------------------------------------------------------------------------------------------------------------------------------------------------------------------------------------------------------------------------------------------------------------------------------------------------------------------------------------------------------------------------------------------------------------------------------------------------------------------------------------------------------------------------------------------------------------------------------------------------------------------------------------------------------------------------------------------------------------------------------------------------------------------------------------------------------------------------------------------------------------------------------------------------------------------------------------------------------------------------------------------------------------------------------------------------------------------------------------------------------------------------------------------------------------------------------------------------------------------------------------------------------------------------------------------------------------------------------------------------------------------------------------------------------------------------------------------------------------------------------------------------------------------------------------------------------------------------------------------------------------------------------------------------------------------------------------------------------------------------------------------------------------------------------------------------------------------------------------------

	<ul style="list-style-type: none"> • Leitura de <i>QR-Code</i> com a representação do número de cartão físico atribuído ao cliente; • Suporte da tecnologia BLE (<i>Bluetooth Low Energy</i>) para validação de bilhética; • Compatibilidade de login da aplicação móvel com o sistema de identidade única "My Cascais"; • Suporte a <i>E-payment services</i> (MB-Way, Paypal, Via Verde) e cartão de crédito. • O equipamento deverá assegurar a capacidade de instalação de módulos de gestão e controlo de bilhética do sistema de gestão de mobilidade (SGMobi) bem como da OTLIS (módulos de segurança de leitura de Cartões VIVA), no âmbito da integração com a rede de transportes públicos da área Metropolitana de Lisboa. <p>Sincronização de listas de autorizações:</p> <ul style="list-style-type: none"> • Os sistemas de bilhética embarcada deverão assegurar a sincronização de listas brancas e listas de exclusão com o sistema de gestão centralizado com uma frequência máxima de 1 (um) minuto. <p>Certificação de transações:</p> <ul style="list-style-type: none"> • Todas as transações realizadas a bordo pelo sistema embarcado (vendas a bordo e validações) deverão ser objeto de assinatura digital por intermédio de certificado digital emitido para o efeito.
<p>Sistema de localização, controlo de condução e desempenho ambiental</p>	<ul style="list-style-type: none"> • Equipamento eletrónico embarcado, interligado ao SAE e ao CAN-Bus do veículo com comunicação ao Município de Cascais em tempo real, que assegure, no mínimo, as funções de (1) localização geográfica do veículo em tempo real, (2) recolha de dados de telemetria de velocidade de circulação, distância percorrida, travagens e acelerações, vibrações e oscilações, paragens, climatização, peso, abertura de portas, emissões, e consumos de combustível em tempo real.

Equipamentos de videovigilância	<ul style="list-style-type: none">• Com captação e gravação local de imagens com armazenamento mínimo de um mês e envio <i>online</i> de imagens sob pedido do centro de controlo (quer do prestador do serviço quer do Município de Cascais) ou após ativação do botão de emergência no sistema.• Com comunicação de vídeo em tempo real em caso de ativação de alarme por parte do motorista.• A sua utilização fica condicionada a autorização da Comissão Nacional de Proteção de Dados (Lei 67/98 – Lei da Proteção de Dados Pessoais).
Sistema de contagem dos passageiros	<ul style="list-style-type: none">• Sistema de contagem de passageiros com informação da georreferenciação (interligação ao GPS).• Deve permitir monitorizar e contabilizar todas a entradas e saídas de pessoas dos veículos.• Com recolha, transferência, e processamento de dados de forma automática.• Deve incluir o fornecimento e a instalação de plataforma de apoio para contextualização da informação recolhida que permita correlacionar dados, viaturas, datas e horários e que, através do cruzamento com a informação do sinal GPS, associe aos locais em que os passageiros entraram e saíram da viatura.• Com ligação ao sistema de comunicações e <i>routing</i> de dados para transferência de dados em tempo real.• Deve interligar-se ao Posto de Controlo, para permitir que as forças de segurança tenham conhecimento do número exato de pessoas a bordo do veículo e permitir uma mais eficiente alocação de recursos em situações de emergência.



<p>Sistema de fiscalização por interface CAN-Bus</p>	<ul style="list-style-type: none">• Em cada viatura deve existir uma interface do tipo CAN-Bus que possa ser conectada a qualquer momento e sem recurso a serviços especializados de eletricidade automóvel ou do representante do fabricante do veículo. Esta interface deverá estar reservada à conexão de um dispositivo de fiscalização do Município de Cascais com vista à monitorização em tempo real de todos os dados gerados pelo CAN-Bus.• O prestador do serviço tem de disponibilizar ao Município de Cascais 6 (seis) dispositivos portáteis de fiscalização que possibilitem, a leitura plena do conjunto total de dados gerados pelo CAN-Bus do veículo e o envio dos dados com recurso a <i>Wifi</i>.• O prestador do serviço tem de garantir a interligação do sistema com o centro de monitorização e fiscalização do Município de Cascais (com instalação o software necessário). Estes dispositivos requerem a disponibilidade de alimentação DC do autocarro, e devem poder ser conectados ao sistema de comunicações do veículo (acesso à internet).• A eventual ligação destes dispositivos a bordo será realizada pelo Município de Cascais, em ato de fiscalização, de modo a assegurar a menor perturbação possível ao normal funcionamento da operação.• Para que estas ações sejam desenvolvidas corretamente e sem perturbação do funcionamento da operação, o prestador do serviço fornece antecipadamente ao Município de Cascais a formação necessária para a ligação dos dispositivos às várias viaturas que compõem a frota e o manuseamento dos dispositivos.
------------------------------------------------------	----------------------------------------------------------------------------------------------------------------------------------------------------------------------------------------------------------------------------------------------------------------------------------------------------------------------------------------------------------------------------------------------------------------------------------------------------------------------------------------------------------------------------------------------------------------------------------------------------------------------------------------------------------------------------------------------------------------------------------------------------------------------------------------------------------------------------------------------------------------------------------------------------------------------------------------------------------------------------------------------------------------------------------------------------------------------------------------------------------------------------------------------------------------------------------------------------------------------------------------------------------------------------------------------------------------------------------------------------------------------------------------------------------------------------------------------------------------------------------------------------------------------------------------------------------------------------------------------------------------------------------------------------

Suporte técnico

O prestador do serviço deve assegurar todo o suporte e assistência técnica aos equipamentos embarcados para que os mesmos apresentem um grau de disponibilidade global mínimo de 99,9%, medido mensalmente.

É da exclusiva responsabilidade do prestador do serviço o fornecimento, instalação, manutenção, reparação de todos os equipamentos a seu cargo e interligação ao SGMobi, incluindo todos os custos de comunicações, segurança informática, certificados digitais, etc.

O prestador do serviço tem de fornecer ao Município de Cascais toda a formação que este considere necessária sobre os dispositivos e as soluções tecnológicas embarcadas nos veículos.

- 4.4. Os concorrentes podem apresentar nas suas propostas uma frota a afetar à prestação do serviço que seja quantitativamente superior à frota indicada no presente caderno de encargos (79 autocarros standard e 17 minibus).
- 4.5. Caso os concorrentes optem pela faculdade prevista no número anterior, deverão indicar a composição da sua frota mínima (79 autocarros standard e 17 minibus) para efeitos de avaliação da sua proposta.
- 4.6. Em caso de adjudicação, a composição da frota mínima indicada na proposta determinará o nível máximo de emissões de NOx que a frota afeta à prestação do serviço poderá observar diariamente, sem prejuízo do disposto no número seguinte.
- 4.7. Sempre que uma nova viatura a afetar à prestação do serviço tenha menores emissões de NOx do que a viatura substituída, o nível máximo a que se refere o número anterior é reduzido em conformidade.
- 4.8. Nas propostas a apresentar pelos concorrentes devem também ser prestadas as seguintes indicações:
 - Marca, modelo e nível de emissões NOx das viaturas a afetar à prestação do serviço, sendo que, no caso de viaturas ainda por adquirir, se aceita que apenas seja dada indicação sobre os fornecedores (marca) e modelos que irão ser considerados pelos concorrentes;



-
- Plano de renovação da frota, de modo a garantir que nenhuma viatura tem mais de 12 anos, e que a frota afeta à prestação do serviço tem, em média, 6 anos;
 - Plano de manutenção e reparação das avarias, substituições e renovações;
 - Plano de emergência;
- Plano de limpeza diária e semanal para todas as viaturas, incluindo as de reserva;
- 4.9.** Todas as viaturas a afetar à prestação do serviço devem observar as regras legais e regulamentares a todo o tempo em vigor, designadamente as constantes do Decreto-Lei n.º 58/2004, de 19 de março.

5. SISTEMA DE APOIO À EXPLORAÇÃO (SAE)

É da responsabilidade e encargo do PRESTADOR DO SERVIÇO montar e ter permanentemente ativo um sistema de apoio à exploração (SAE), baseado na integração de tecnologias de informação e comunicação com tecnologias de posicionamento.

Todos os autocarros afetos à prestação do serviço devem ter equipamentos que permitam o adequado funcionamento do SAE.

O SAE deverá permitir, no mínimo:

- Localização do veículo com base na utilização do sinal dos satélites GPS ou de odómetro, no caso do autocarro se encontrar em zonas de sombra do sinal GPS;
- Conectar-se com o sistema de expedição de bilhetes e pagamento eletrónico;
 - Indicar informações no Sistema de Informações aos passageiros, designadamente no ecrã interior a bordo do veículo e através do sistema de som a bordo, nas paragens, e em aplicações informáticas;
- Gravar imagens/vídeo a bordo com uma capacidade mínima de armazenamento de um mês, para além de permitir o envio online de imagens sob pedido do centro de controlo ou após pressão do botão de emergência no sistema. Estas imagens devem ser descarregadas para o Sistema Central do SAE.



A Base de Dados do SAE deverá incluir:

- Dados de Configuração com informação relacionada com as linhas, autocarros, motoristas, horários, etc. Deverá ser possível utilizar informações da Base de Dados para alimentar outros sistemas (por exemplo, informações na web num formato standard IE NETEX), sem que exista necessidade de realizar modificações nessas aplicações por terceiros;
- Dados primários de exploração: armazenamento diário numa base de dados relacional de todos os dados relevantes gerados durante a exploração, aos quais se poderá ter acesso em tempo real. Os dados serão classificados nas seguintes categorias:

- o Quilómetros: para cada autocarro atribuído dever-se-ão armazenar os dados do conta-quilómetros, quilómetros realizados na linha x, fora da linha e quilómetros em vazio;
- o Horário de cada carro: hora teórica planificada, hora de referência (de acordo com as modificações efetuadas em tempo real), hora de chegada e de saída real de cada ponto especificado na linha;
- o Serviços: informações relativamente aos serviços de motoristas;
- o Eventos do autocarro.

O SAE deverá dispor de um conjunto de janelas destinadas a monitorizar, em tempo real, as diferentes variáveis associadas ao funcionamento atual e ao longo do dia de serviço e estar interligado em permanência ao Posto de Regulação e Monitorização do MUNICÍPIO DE CASCAIS. Em particular, deverá ser possível aceder, de forma gráfica e/ou alfanumérica, no mínimo às seguintes indicações:

- Para cada linha e trajeto:
 - o Identificativo de Linha-Trajeto;
 - o Traçado da linha (sobre rua e sinótico);
 - o Configuração do serviço diário para a linha (frequência-horário-turno);
 - o Número de autocarros e identificativos realizando o percurso;
 - o Pontualidade percentual realizada;
 - o Duração do percurso completado;
 - o Perfis de velocidade atuais de cada autocarro;
 - o Perfil histórico de velocidade ao longo da linha (de acordo com a data atual).
- Para cada paragem de uma linha:
 - o ID de paragem, ID de linha associada;
 - o Posição que ocupa na linha (sobre sinótico e rua);
 - o Identificativo do último autocarro que passou;
 - o Horário em que passou o último autocarro;
 - o Desvio em minutos (+,-) que se produziu relativamente ao horário previsto;
 - o Identificativo do próximo autocarro;
 - o Horário estimado de passagem do próximo autocarro.
- Para cada autocarro de uma linha:
 - o Identificativo do autocarro;

- o Motorista;
- o Linha-trajeto-turno que realiza;
- o Reforço sim/não;
- o Posição que ocupa na linha;
- o Posição que ocupa na rua;
- o Fiabilidade de dados de posição;
- o Indicação fora/dentro de linha;
- o Última paragem realizada, horário realizado, horário previsto e desvio;
- o Próxima paragem, horário estimado, horário previsto e desvio;
- o Pontualidade percentual realizada e prevista associada;
- o Duração do último percurso;
- o Duração média dos últimos percursos.

O SAE deve ser definido de modo a disponibilizar um sistema de relatórios de informação relativamente aos dados históricos de exploração. Este módulo deve ser constituído por uma ferramenta simples que permita fazer a consulta por linhas e trajetos, tempos de percurso, controlo de pontualidade, passageiros por serviço, detalhes de horas de passagem por paragens e outros todos relatórios que possam ser úteis para que o MUNICÍPIO DE CASCAIS proceda à monitorização e à fiscalização da prestação do serviço.

A comunicação dos dados necessários em tempo real, bem como dos diferentes parâmetros configuráveis do posto, deverá realizar-se através de comunicações GPRS ou sistema equivalente que garanta, pelo menos, a mesma fiabilidade e rapidez de ligação deste sistema.

O PRESTADOR DO SERVIÇO deve assegurar a disponibilização de informação em tempo real aos utilizadores do serviço.

Para tal, o SAE deve disponibilizar diferentes tipos de informação através dos seguintes meios:

- Ecrãs e painéis eletrónicos no interior do veículo e ligados ao sistema de som do veículo:
 - o Data e horas atuais;
 - o Próxima paragem;
 - o Correspondências entre diferentes linhas e diferentes serviços de transporte público;



-
- Eventuais perturbações que ocorram ao regular funcionamento do serviço (alteração de percursos, acidentes, etc.);
 - Mensagens customizadas ou pré-definidas em tempo real;
 - Mensagens difundidas por agentes de proteção civil remotamente a partir do centro de controlo.
 - Nas paragens:
 - Data e horas atuais;
 - Hora estimada de chegada do próximo autocarro, com indicação de minutos de espera e o seu destino.
 - Em aplicações informáticas:
 - Alimentar Apps e Sites que venham a ser desenvolvidas pelo Município de Cascais, pelo próprio prestador do serviço ou por outras entidades públicas ou privadas;
 - Alimentar aplicações internas que permitam apoiar o processo de ajuda aos passageiros.

6. SISTEMA DE BILHÉTICA

Ao assumir as principais responsabilidades pelo sistema de bilhética, o MUNICÍPIO DE CASCAIS tem como principal objetivo garantir que o sistema será tão flexível quanto possível, de modo a que se dê a integração com os outros sistemas de transporte e modos de pagamento, assegurando que os passageiros têm a máxima flexibilidade no acesso à rede de transporte público.

Nesse sentido, pretende-se que o sistema de bilhética cumpra, pelo menos, os seguintes requisitos:

- Características tecnológicas:
 - Multicanal e multi-terminal (web, tablet, smartphone, terminais bancários ou clássicos);
 - Interoperável com cartões (Calypso, Mifare, bancários), mobile (e.g. NFC, BLE, QR-Code) e papel;
 - Abrange todas as funções de bilhética e coleta de tarifas (ATFC): Emissão, Vendas, Validação, Controlo;
 - Funcionamento em multi sistema-operativo (por exemplo, Windows Mobile, Windows CE, Android, Linux);
 - Gestão remota de terminais;
 - Validação por reconhecimento facial.
- Funcionalidades Gerais:
 - Gestão de Tarifário e dos produtos;
 - Personalização, venda, validação e fiscalização;
 - Gestão de clientes e cartões;
 - Gestão de listas negras, brancas, autorização, recarga;
 - Faturação e prestação de contas;
 - Monitorização da operação em tempo real;
 - Informação e interação com o cliente;
 - Notificações;
 - Ocorrências e feedback;
 - Multicanal, multi-dispositivo e interoperável;
 - Operação em autocarro, loja, agente, fiscal, @home.



237

7. TARIFÁRIO A APLICAR (INDICATIVO)

Passes mensais (períodos de 30 dias, com início em qualquer dia do mês):

- € 30,00 (trinta euros)

Bilhetes diários (dia da operação para toda a rede):

- Pré-comprados ou desconto de cartão carregado: € 1,50 (um euro e cinquenta cêntimos);
- Comprados a bordo das viaturas: € 2,00 (dois euros).



8. POSTO DE REGULAÇÃO E MONITORIZAÇÃO

O PRESTADOR DO SERVIÇO deve proceder à instalação de um Posto de Regulação e Monitorização (composto por 5 postos de trabalho) para uso do MUNICÍPIO DE CASCAIS e em local a indicar por este, o qual deverá permitir consultar, em tempo real, a informação gráfica e da base de dados relativamente aos serviços que estão a ser realizados através da informação disponibilizada pelo SAE e pelo Can-Bus.

A comunicação dos dados necessários em tempo real, bem como dos diferentes parâmetros configuráveis do Posto, deverá realizar-se através de comunicações GPRS ou sistema equivalente que garanta, pelo menos, a mesma fiabilidade e rapidez de ligação deste sistema.

Cada um dos 5 postos de trabalho deverá ter as seguintes características de *hardware* e de *software*:

- Processador Intel Core i7 de 6.^a geração;
- 16GB RAM;
- 1 TB SSD;
- Placa gráfica com interface HDMI para 2 monitores;
- 2 monitores (por cada posto de trabalho) com diagonal de 29", écran IPS, Full HD resolução de 2560×1080 pixels;
- Incluir licença Windows 10 OEM;
- 2 subscrições por cada posto de trabalho de Microsoft Power BI Pro;
- Suporte técnico Next Business Day com substituição no local, durante 3 anos.

Para que seja possível processar os dados recolhidos do CAN-Bus e gerar informação útil, o PRESTADOR DO SERVIÇO fornece uma aplicação web a instalar nos postos de trabalho, que contemple no seu desenvolvimento as especificações indicadas pelo MUNICÍPIO DE CASCAIS, para receber e processar toda a informação gerada e enviada em tempo real, proveniente dos CAN-Bus. A aplicação deverá disponibilizar, entre outras, funções avançadas de *Car Analytics* disponibilizar um sistema que produza relatórios periódicos.

A mesma aplicação deve permitir a permanente monitorização do SAE do operador, disponibilizar a visualização da informação em tempo real das operações e ser capaz de executar análise operacional.

Todo o processo de planeamento, desenvolvimento, alojamento e implementação da referida aplicação deverá ser acompanhado tecnicamente por elementos a designar



pele MUNICÍPIO DE CASCAIS. A operacionalização plena das funções da aplicação deve ocorrer durante o PERÍODO TRANSITÓRIO.

9. NATUREZA E DETALHE DA INFORMAÇÃO A PRESTAR PELO PRESTADOR DO SERVIÇO

Sem prejuízo de quaisquer outras informações ou diferente periodicidade que venham a ser exigidas pelo MUNICÍPIO DE CASCAIS, o PRESTADOR DO SERVIÇO está obrigado a fornecer as seguintes informações com a respectiva periodicidade:

9.1. Informações gerais relativas à prestação do serviço:

	Indicadores	Periodicidade
1.	Dados gerais sobre a oferta	
1.1	Total de quilómetros efetivamente produzidos	Mensal
1.2	Total de quilómetros planeados	Mensal
1.3	% de serviços (circulações) cancelados	Mensal
1.4	Velocidade comercial (Km/h)	Mensal
1.5	Número de reclamações dos passageiros por tipologia de reclamação	Mensal
2.	Recursos humanos	
2.1	Número de efetivos, em função do vínculo contratual (no quadro e em regime de contratação temporária)	Anual
2.2	Número de efetivos por tipologia de serviço (motoristas, movimento, oficina e escritórios)	Anual
2.3	Dias médios de formação por colaborador	Anual
3.	Características da frota	
3.1	Idade média da frota	Anual
3.2	Idade máxima dos veículos da frota	Anual
3.3	Consumo médio da frota (l/100km)	Anual
3.4	Estimativa de emissões de CO2 associadas à produção quilométrica	Anual

4.	Custos da operação	
4.1	Custos Diretos fixos	
4.1.1	Custo com Pessoal	Anual
4.1.2	Custo com Seguros	Anual
4.1.3	Custo com Inspeções	Anual
4.1.4	Custo com Amortizações	Anual
4.2	Custos Diretos variáveis	
4.2.1	Combustíveis e consumíveis	Anual
4.2.2	Manutenção e conservação da frota	Anual
4.3	Custos indiretos	
4.3.1	Outros custos de operação e gestão	Anual
5.	Receitas	
5.1	Receitas de Bilheteira	Mensal
6.	Procura	
6.1	N.º de passageiros transportados	Mensal

9.2. Informações linha-a-linha:

	Indicadores	Periodicidade
1.	Sobre a oferta	
1.1	N.º total de circulações programadas	Mensal
1.2	N.º total de circulações realizadas	Mensal
1.3	% de serviços cancelados	Mensal
1.4	N.º de Veículos.km programados (sem considerar quilómetros em vazio)	Mensal
1.5	N.º de Veículos.km realizados (sem considerar quilómetros em vazio)	Mensal
1.6	Velocidade comercial média nos dias úteis e para os seguintes períodos: PPM, PPT, CD e TD	Mensal
1.7	Soma dos minutos de atraso na primeira paragem, considerando a oferta nos dias úteis	Mensal
1.8	Média de atraso na primeira paragem (soma dos tempos de atraso / total de circulações) nos dias úteis	Mensal
1.9	Soma dos minutos de atraso na última paragem, considerando a oferta nos dias úteis	Mensal
1.10	Média de atraso na última paragem (soma dos tempos de atraso / total de circulações) nos dias úteis	Mensal
1.11	Número de ocorrências com passageiros que introduziram perturbações ao serviço	Mensal
1.12	Número de acidentes que introduziram perturbações ao serviço	Mensal

2.	Sobre os veículos utilizados	
2.1	Consumo médio (litros/100 km)	Anual
2.2	Idade média das viaturas utilizadas	Anual

3.	Sobre a procura	
3.1	N.º títulos vendidos	Mensal
3.2	Passageiros transportados em DU / sábados / domingos e feriados	Mensal
3.3	Passageiros.km transportados em DU / sábados / domingos e feriados	Mensal
3.4	Distribuição da procura ao longo do dia - DU / sábados / domingos e feriados	Mensal
3.5	Taxa de ocupação nos DU e nos PPM e PPT	Mensal
3.6	Passageiros transportados que viajam sem título de transporte válido	Mensal

4.	Indicadores de desempenho e cumprimento dos serviços	
4.1	Regularidade, medida como o número de serviços suprimidos / número de serviços total	Mensal
4.2	Pontualidade na primeira paragem, medida como o número de serviços com um atraso igual ou inferior a 10 min / número total de serviços	Mensal
4.3	Pontualidade na última paragem, medida como o número de serviços com um atraso igual ou inferior a 10 min / número total de serviços	Mensal
4.4	Segurança (N.º de ocorrências com passageiros /N.º passageiros transportados)	Mensal
4.5	Sinistralidade (n.º de acidentes / km percorridos)	Mensal
4.6	Limpeza (n.º de lavagens / Veículo / semana)	Mensal

9.3. Informações sobre a frota:

Para cada veículo	Periodicidade
Matrícula	Anual
Ano de fabrico	Anual
Tipo de motorização e padrões de emissão ambiental	Anual
Km percorridos por ano	Anual
Consumo Médio por km	Anual
Total de dias imobilizados por motivos de manutenção / reparação	Anual

Todos os anos deve ser apresentada a atualização dos:

1. Plano de renovação da frota (se necessário)
2. Plano de manutenção e reparação das avarias, substituições e renovações;



9.4. Informações sobre recursos humanos:

Para cada motorista	Periodicidade
Nome	Anual
Idade	Anual
Vínculo profissional à empresa	Anual
Antiguidade respetiva	Anual
Cópia da(s) respetiva(s) carta de condução	Anual
Registo criminal	Anual
Carta(s) de qualificação passada pelo IMTT	Anual
Documento comprovativo das suas aptidões físicas e psicológicas	Anual
Certificados de aptidão de motoristas (CAM)	Anual
Dias de formação	Anual



10. PASSAGEIROS E CLIENTES

- 10.1.** Salvo no que respeita às matérias que ficam sob responsabilidade exclusiva do Município de Cascais, o prestador do serviço assume todas as obrigações e responsabilidades imputáveis ao operador constantes do Regime do Contrato de Transporte Rodoviário de Passageiros e Bagagens, constante do Decreto-Lei n.º 9/2015, de 15 de janeiro.
- 10.2.** Em relação às reclamações exaradas no livro de reclamações, o prestador do serviço deve enviar mensalmente ao Município de Cascais o relatório com o tratamento dessas reclamações, nomeadamente relativamente à forma como respondeu aos clientes. Anexo a este relatório deverá disponibilizar uma cópia em formato digital das reclamações dos passageiros e da respetiva resposta.
- 10.3.** Supletivamente, estes canais devem também poder recolher as reclamações / sugestões dos passageiros relativamente ao serviço de transporte público rodoviário, devendo estas ser encaminhadas para o Município de Cascais.
- 10.4.** O prestador do serviço é responsável por estabelecer as regras necessárias e manter em bom funcionamento um sistema de Perdidos e Achados relativo aos objetos encontrados no interior dos veículos e/ou nas paragens; este sistema deverá dispor de um help desk que os interessados deverão contactar para tentar recuperar objetos perdidos.
- 10.5.** O Município de Cascais assumirá as funções relacionadas com o apoio ao cliente em temas como dúvidas sobre bilhética (formatos e modalidades), funcionamento dos cartões (suportes de aquisição e validação), planificação de viagens (informação horários e carreiras), reporte de anomalias e emergências.



A handwritten signature in blue ink, located to the right of the stamp.

11. INTERFACES

A descrição das atuais interfaces instaladas no concelho de Cascais, bem como das eventuais interfaces a instalar futuramente pelo MUNICÍPIO DE CASCAIS é a constante do Anexo D.



12. SISTEMA DE GESTÃO DA MOBILIDADE (SGMobi)

O MUNICÍPIO DE CASCAIS terá a seu cargo um sistema de gestão da mobilidade (SGMobi) que, para efeitos da presente prestação de serviço, irá gerir os seguintes conceitos:

- **Utente**
- **Serviço de mobilidade (aquisição)**
- **Recurso de mobilidade (utilização)**

Em detalhe, cada um dos conceitos apresenta os seguintes atributos principais:

- **Utente de serviços de mobilidade (User)**
 - Que produtos de mobilidade subscreve
 - Que meios de transporte utiliza e onde os utiliza
 - Quanto gasta em transporte coletivo e individual
- **Serviço de mobilidade (Mobility_Service)**
 - Qual o valor (tarifa)
 - Qual o prazo (diário, semanal, mensal, flexível, etc.)
 - Quais os recursos de mobilidade a que dá acesso
- **Recurso de mobilidade (Mobility_Resource)**
 - Tipo de recurso (transporte coletivo, individual, carro, bicicleta)
 - Capacidade máxima (em passageiros)
 - Quais os serviços de mobilidade que presta
 - Qual a taxa de ocupação média
 - Qual o consumo energético
 - Qual o nível de emissões poluentes
 - Qual o custo de operação
 - Tipo de espaço de suporte à mobilidade (Interfaces, paragem de autocarro, estacionamento, parque, doca de bicicleta, estação de car-sharing, etc.)
 - Localização dos espaços de suporte de mobilidade ao dispor do recurso
 - Nível de conforto
 - Nível de utilização

Todos os sistemas embarcados nas viaturas sob a responsabilidade do PRESTADOR DO SERVIÇO deverão interligar-se ao SGMobi, sendo da sua responsabilidade a invocação



dos *Applications Programming Interfaces* (APIs) disponíveis no SGMobi. Deste modo, deve o PRESTADOR DO SERVIÇO adquirir, instalar e assegurar o permanente contacto entre os sistemas embarcados e as APIs do SGMobi.

Normas e modelos Europeus de referência

O sistema SGMobi é desenvolvido e evoluído seguindo estritamente as normas, regulamentos europeus e modelos de referência estabelecidos na União Europeia ao nível de Tecnologias de Informação na área dos Transportes.

O PRESTADOR DO SERVIÇO deve assegurar que o fornecimento dos sistemas de bilhética a bordo cumpra e esteja estritamente alinhado com as Normas Europeias num prazo máximo de 6 (seis) meses após a sua entrada em vigor.

Estão incluídas no ponto anterior as seguintes Normas Europeias (lista não exclusiva):

- Diretiva 2010/40/EU, transposta para o direito nacional pela Lei n.º 32/2013, de 10 de maio
 - Estabelece um quadro europeu para a implementação de sistemas inteligentes de gestão de transportes públicos e interfaces multimodais, a respetiva coordenação, implementação e utilização de tecnologias de informação e comunicação de suporte.
- Regulamento Europeu 2017/1926
 - Complementa a diretiva 2010/40/EU, através das especificações técnicas para a definição de pontos de acesso a informação nacional, acessibilidade e utilização de dados de tráfego, serviços de informação de transportes e de aprovisionamento de serviços de transporte, com vista a assegurar a correta interoperabilidade e intermodalidade dos sistemas de transporte.
- CEN TS278 Intelligent Transport Systems
 - Projeto de rede inteligente de transporte público, a qual visa o estabelecimento de um conjunto de regras e protocolos de suporte a uma infraestrutura de dados para as operações de uma rede de transporte público, incluindo (1) regras de aplicação de cablagens, ligações, mensagens de IP sobre Ethernet no interior dos meios de transporte público; (2) definição de protocolos normalizados de comunicações e gestão de energia, rede e versões de software



embarcado; (3) identificação de informação relevante e regras de utilização desta rede de operação de transporte público.

- EN13149 parts7/8/9 (Onboard Data Communication)
 - Definição dos interfaces de "hardware", protocolos de comunicação e catálogo de serviços no âmbito de comunicações de dados em equipamentos embarcados em veículos de transporte público.

Relativamente à adoção de metodologias, *frameworks* e modelos de referência recomendados pela União Europeia ou internacionais mas cuja implementação não seja obrigatória, o PRESTADOR DO SERVIÇO assegura a respetiva evolução e convergência dos sistemas embarcados no prazo máximo de 12 (doze) meses após solicitação expressa do MUNICÍPIO DE CASCAIS para a implementação de determinada recomendação Europeia, modelo ou *framework*. Relativamente ao ponto anterior, as PARTES poderão acordar a extensão do período de 12 (doze) meses, caso se verifique alguma razão atendível.

Estão incluídas no ponto anterior as seguintes metodologias / Grupos de normalização / modelos de referência Europeus e internacionais (lista não exclusiva):

- ESBF2 (European Bus System of the Future 2)
 - Iniciativa que visa o desenvolvimento de uma nova geração de sistemas tecnológicos de suporte à operação de autocarros, com maior eficiência, em combinação com melhores práticas, testando estas novas soluções em cenários concretos na União Europeia.
- 3IBS (Intelligent, Innovative, Integrated Bus System)
 - Iniciativa que tem como objetivo estimular e articular a investigação na área de sistemas integrados de gestão de redes de transporte público urbano. Visa o desenvolvimento e exploração de plataformas e estratégias inovadoras de suporte a redes de transporte público, incluindo a partilha e disseminação de conhecimento de casos de sucesso de projetos nesta área de atuação.
- ITxPT (Information Technology for Public Transport)
 - Iniciativa que visa o estabelecimento de um conjunto de "guidelines" técnicas para implementação de soluções tecnológicas embarcadas reutilizáveis, modulares, mais económicas e escaláveis baseadas numa arquitetura de integração de Tecnologias de Informação no interior do veículo.



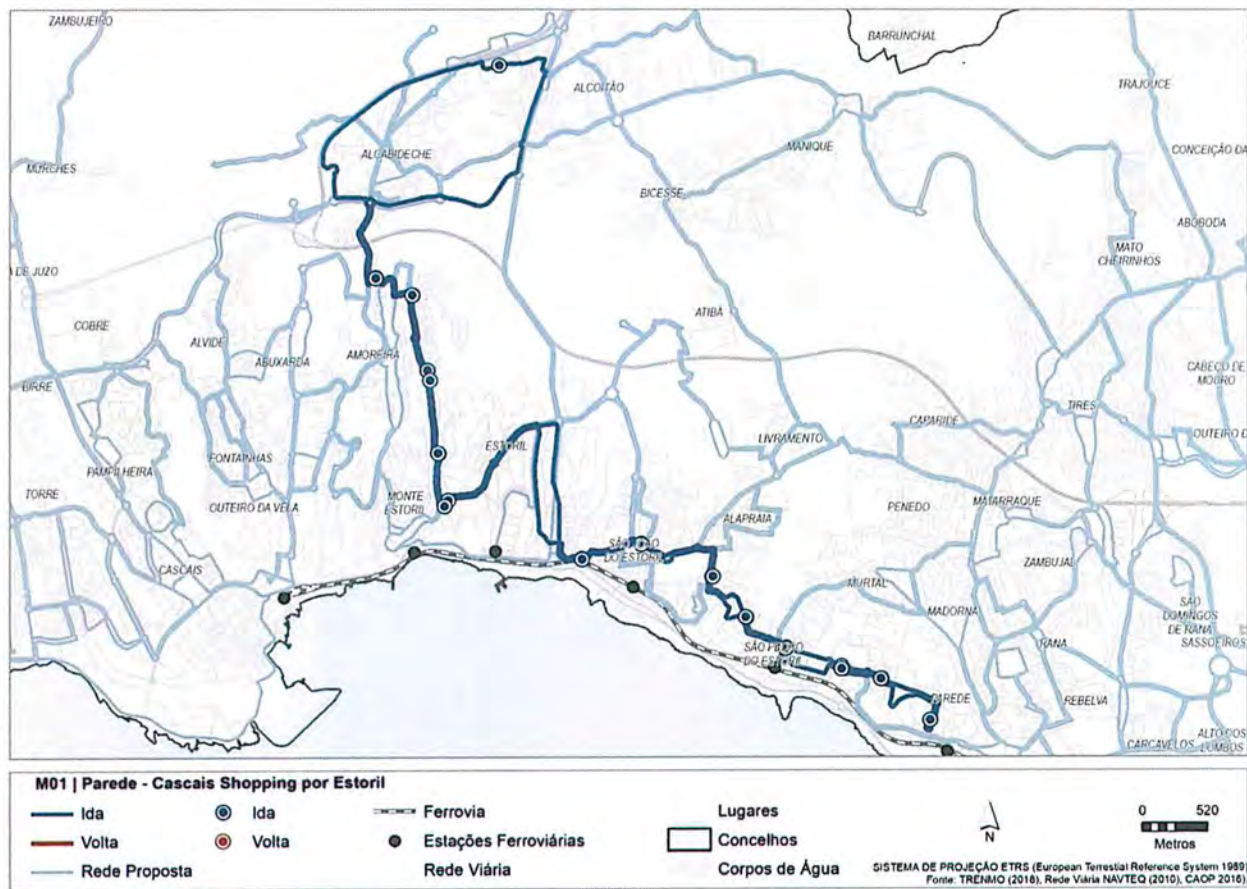
- Transmodel (Reference Data Model)
 - “Standard” que disponibiliza um quadro para a definição de modelos de dados universais para a área de transportes públicos e respetivas operações. Permite que operadores, autoridades e implementadores de “software” assegurem uma cooperação e efetiva integração de sistemas com modelos de dados comuns.
- NetEx (Schedule and Timetable Exchange)
 - Norma que define a estrutura de dados para partilha de informação de transportes públicos através de formatos XML.
- SIRI (Service Interface for Real Time Information)
 - Norma que define a estrutura de dados para partilha de informação de transportes públicos em tempo real através de formatos XML.
- MASAI e M2C (Serviços abertos de mobilidade)
 - Iniciativa suportada pela União Europeia que visa a promoção de um conjunto de “standards” Europeus para implementação de sistemas de mobilidade como um serviço (MaaS – Mobility-as-a-Service), num regime de publicação e subscrição de serviços de mobilidade.
- GTFS (General Transit Feed Specification)
 - Especifica um formato comum de horários de transporte público e informações geográficas associadas.



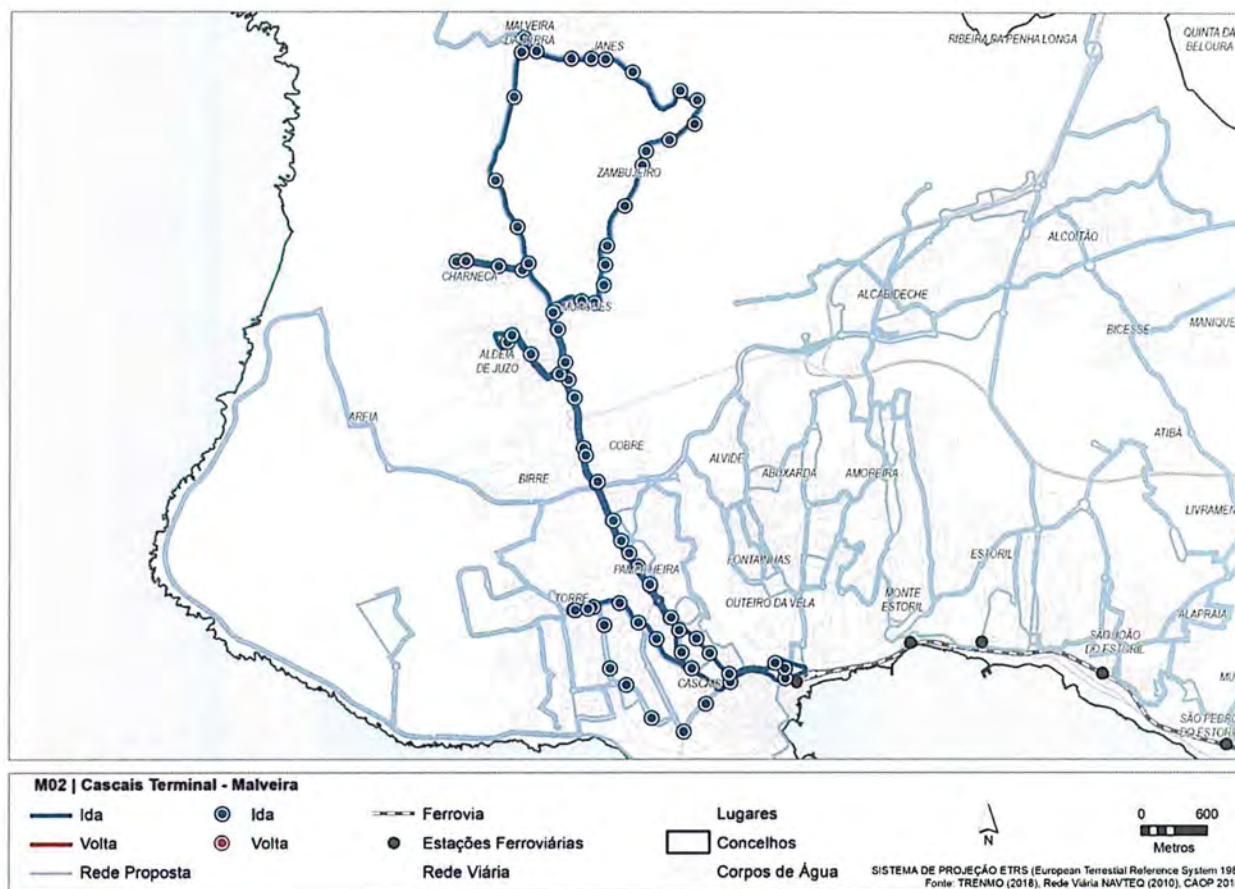
CADERNO DE ENCARGOS
Anexo A – Rede Municipal

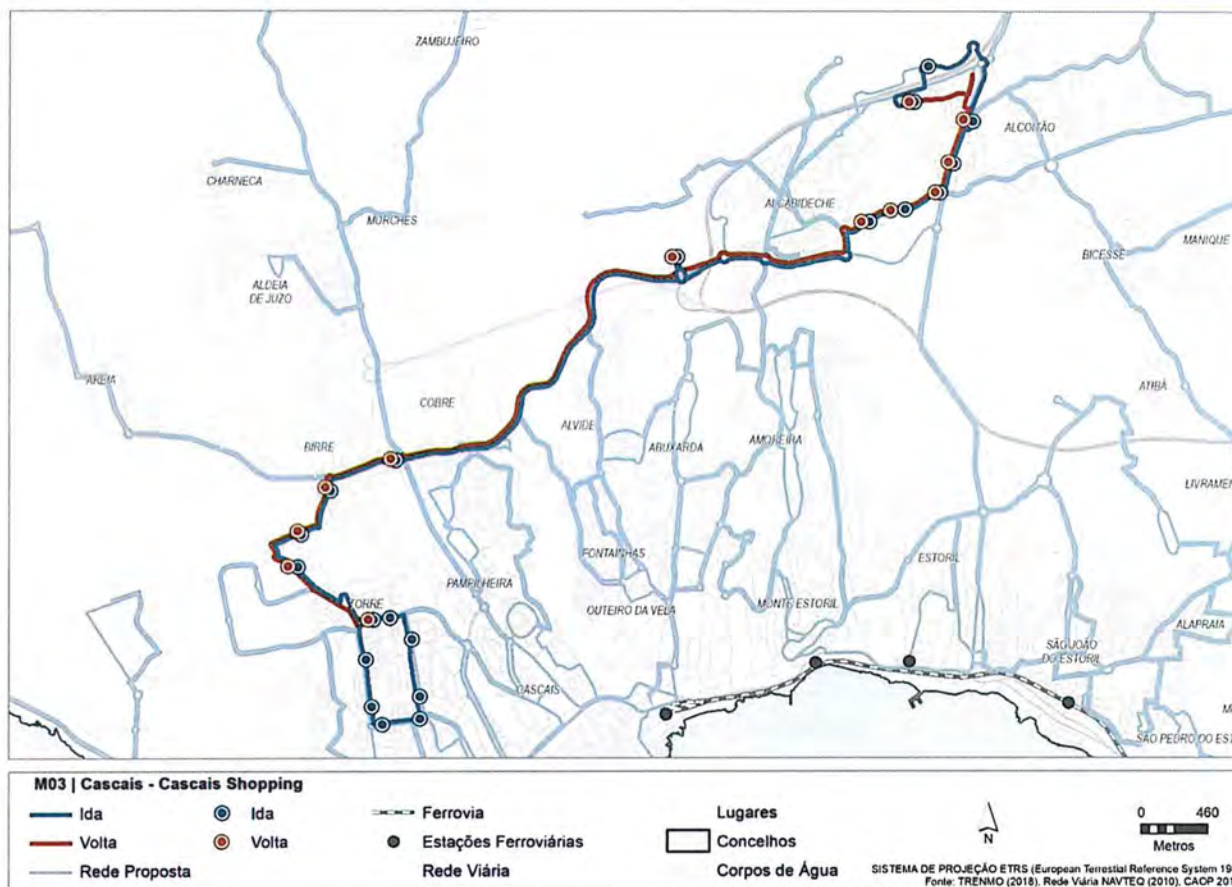
CASCAIS

CÂMARA MUNICIPAL

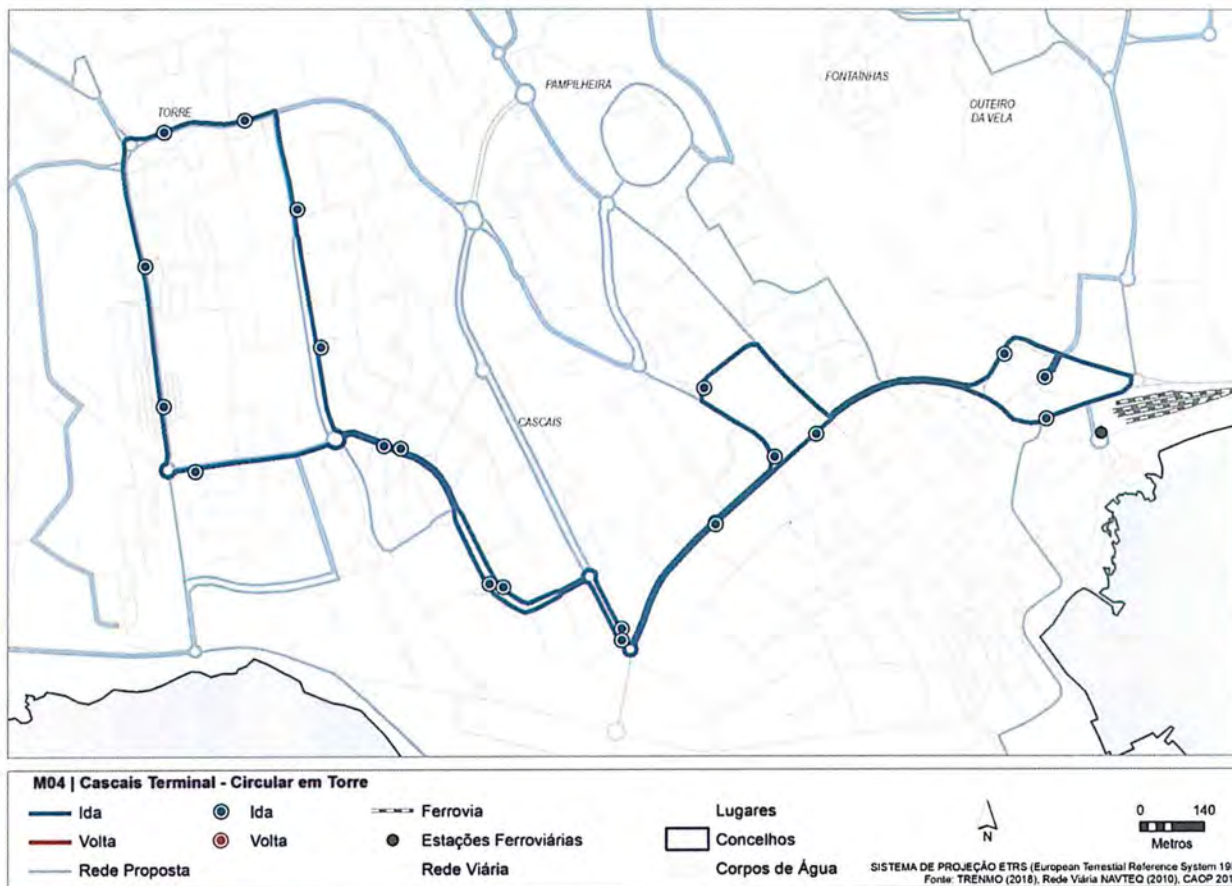


(Handwritten signatures)



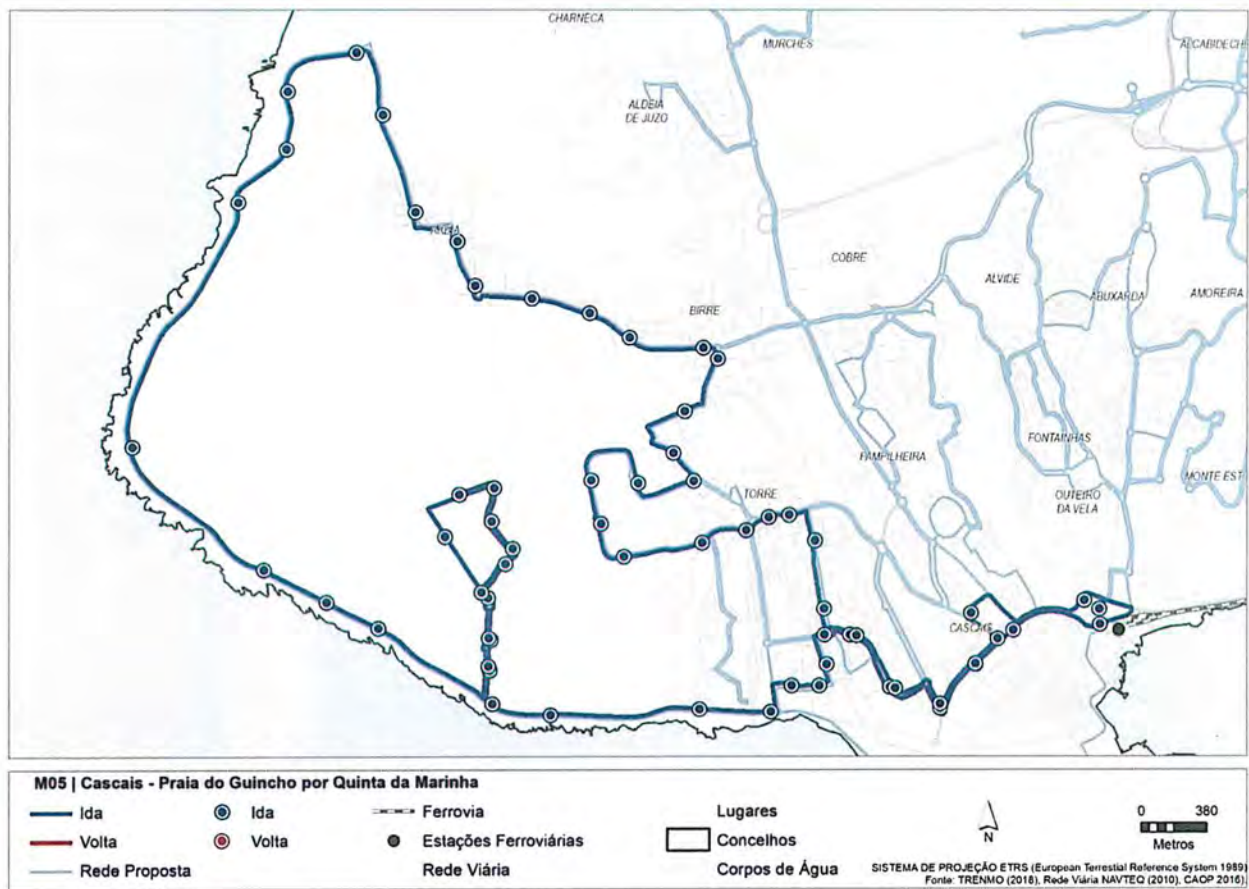


Handwritten signatures in black and blue ink.



CASCAIS

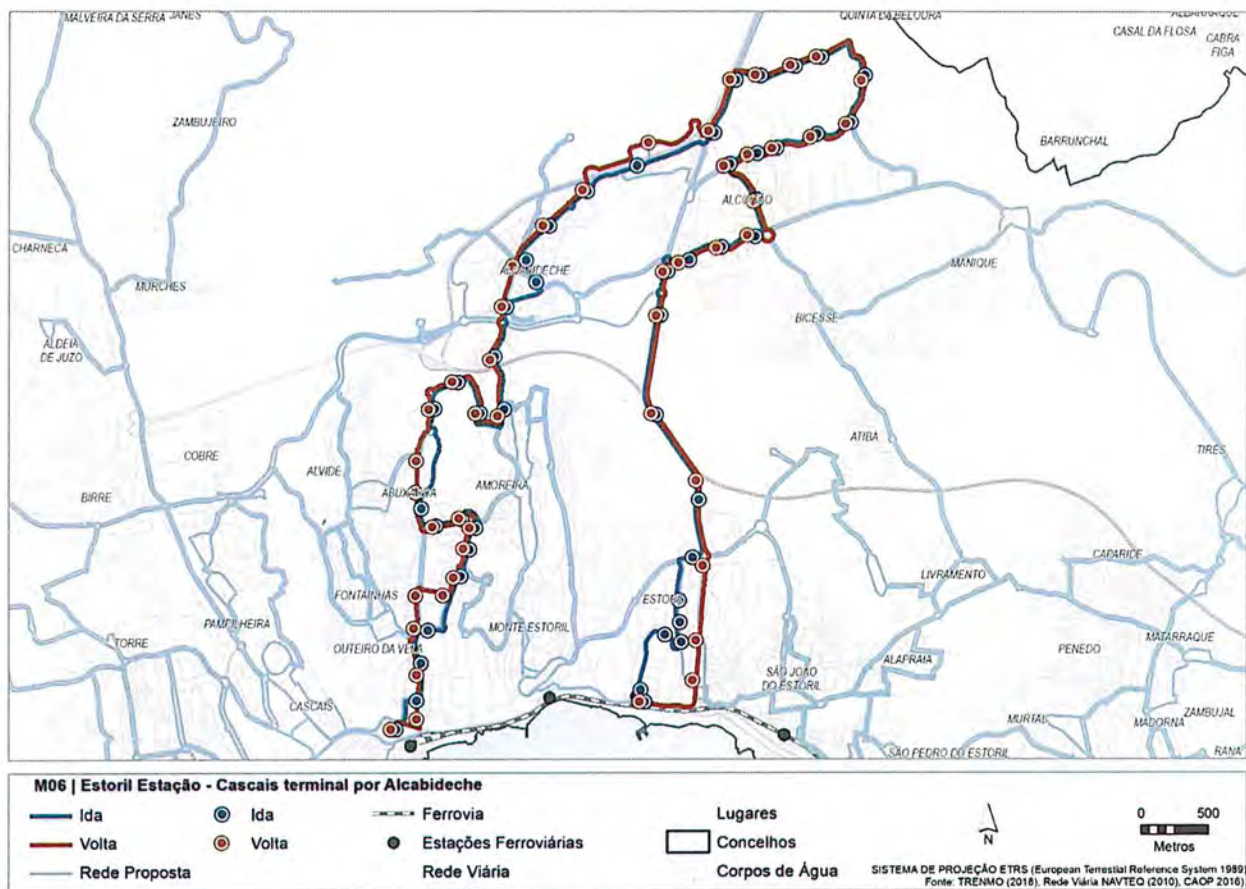
CÂMARA MUNICIPAL



RECEBIDO
 20 NOV. 2018
 CÂMARA MUNICIPAL
 CASCAIS

CASCAIS

CÂMARA MUNICIPAL

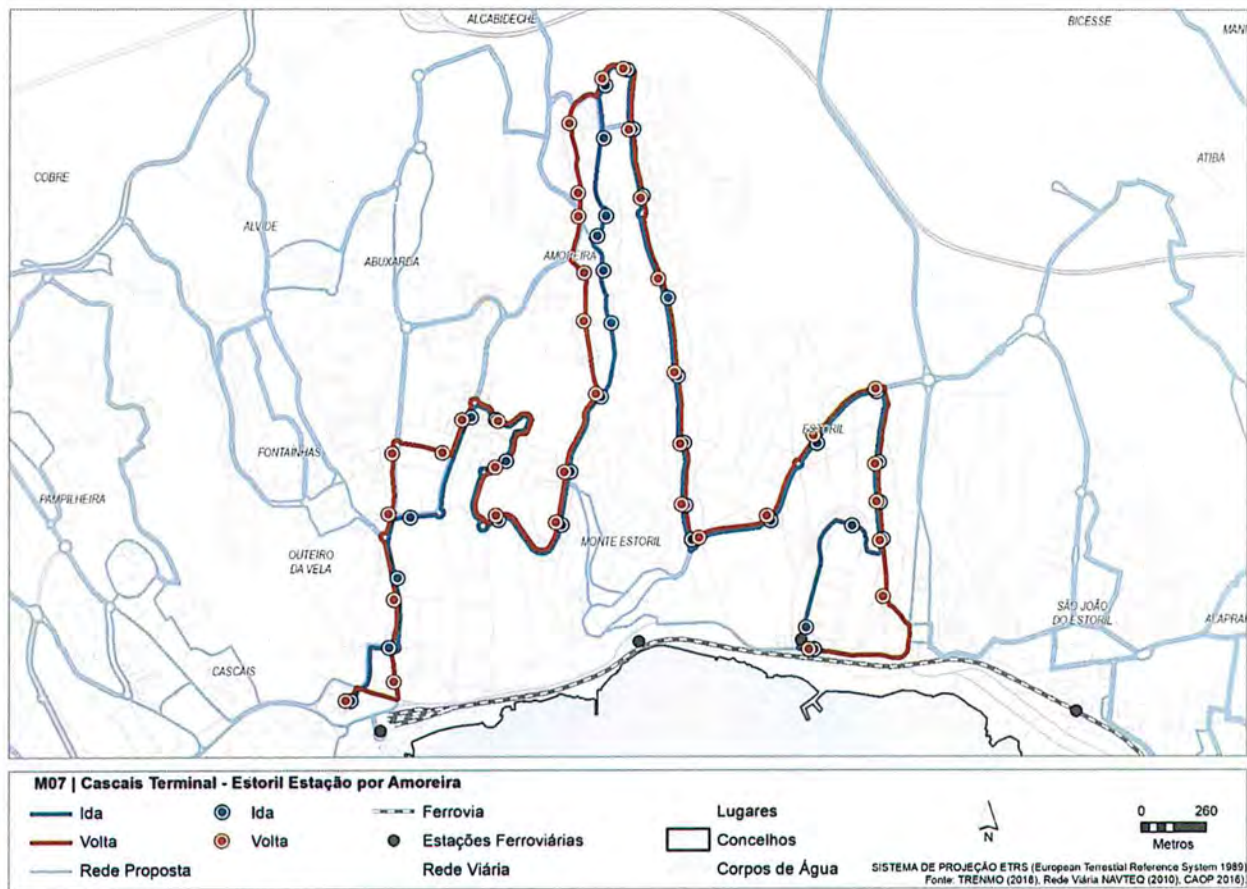


RECEBIMOS
 20 NOV. 2018
 CÂMARA MUNICIPAL
 CASCAIS

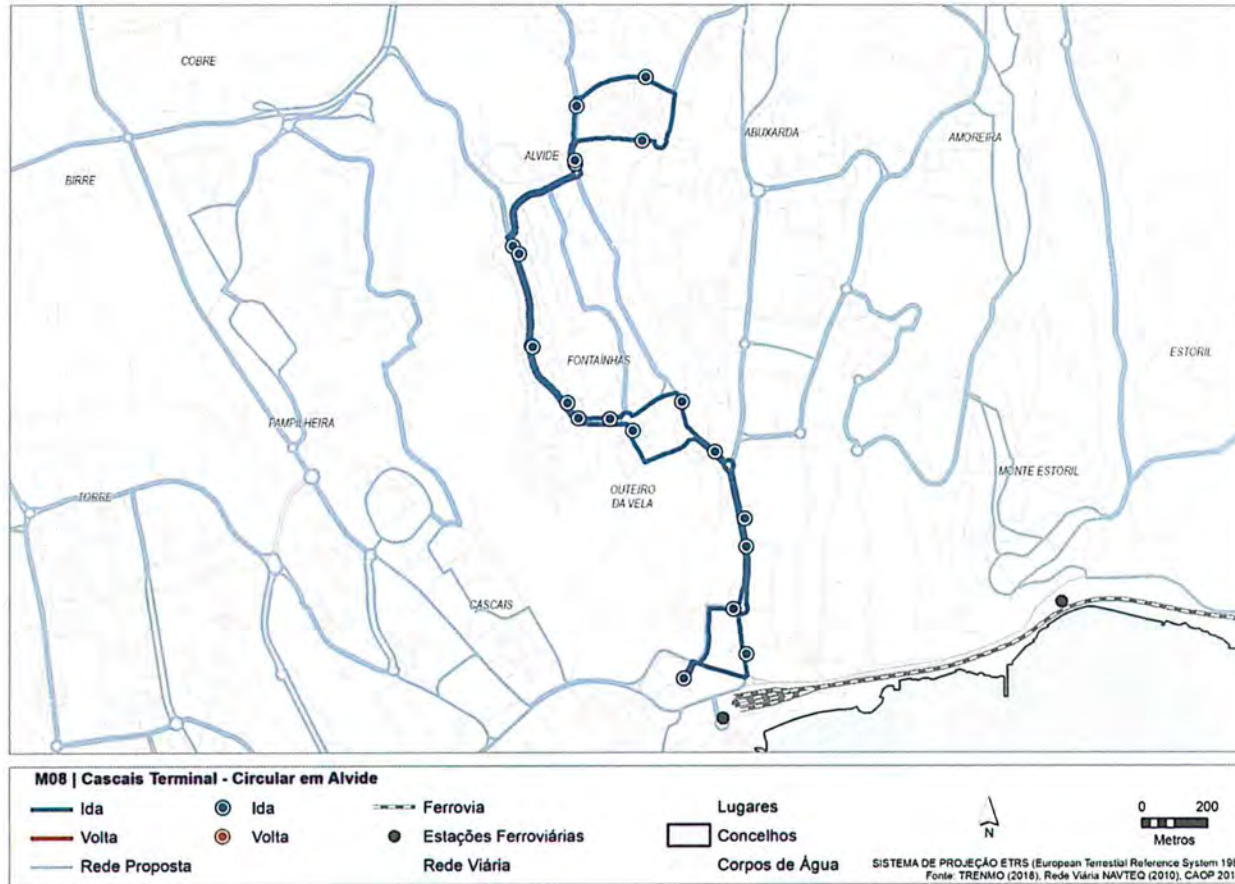
(Handwritten signatures and marks)

CASCAIS

CÂMARA MUNICIPAL

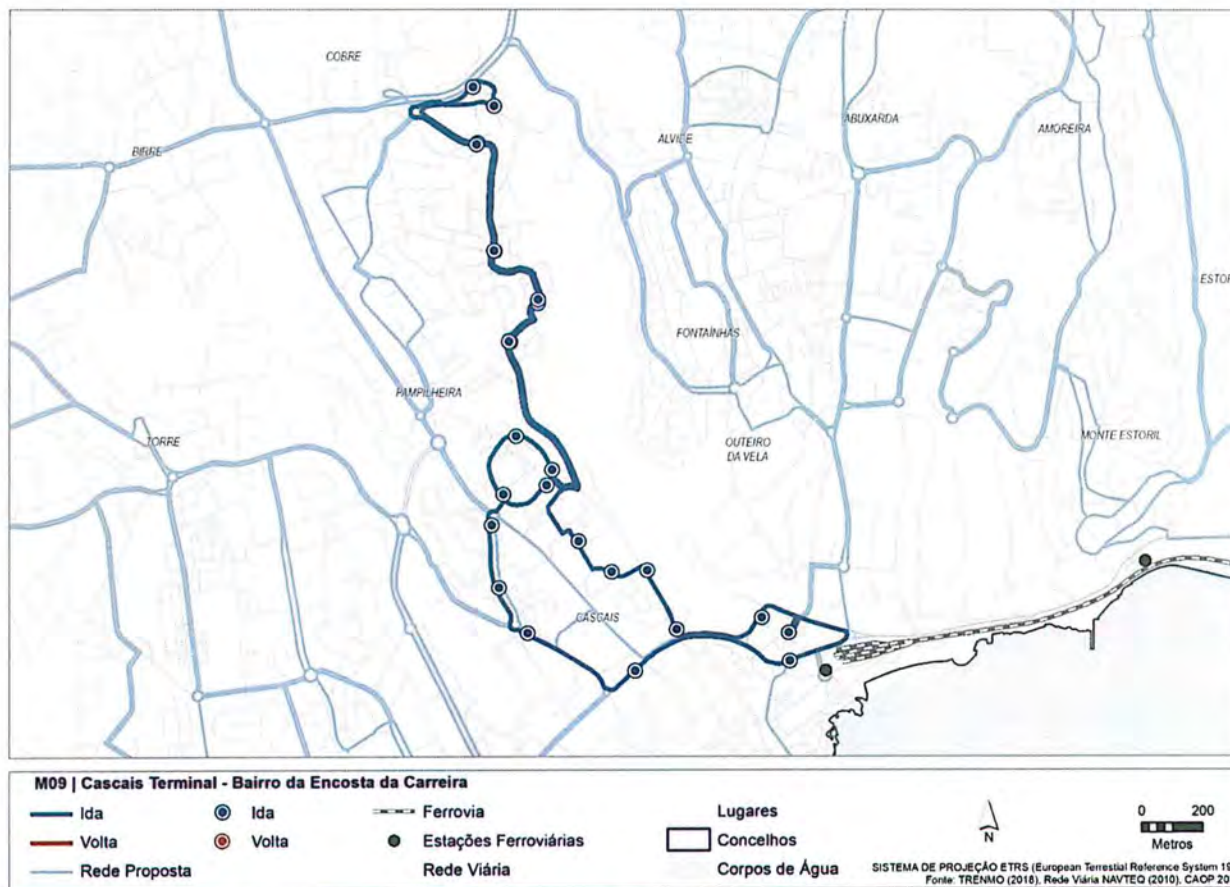


CÂMARA MUNICIPAL
RECEBIDO
20 NOV. 2018
CASCAIS



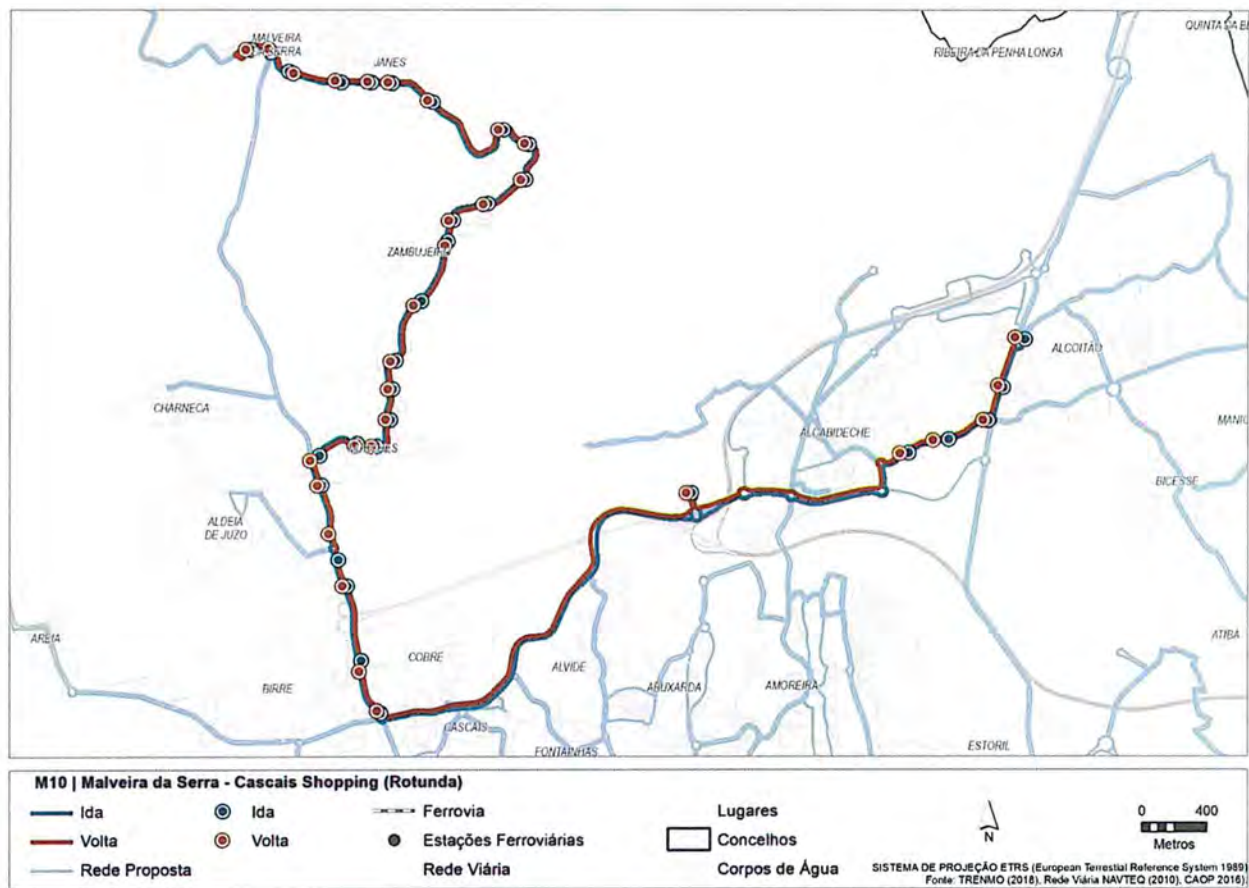
CASCAIS

CÂMARA MUNICIPAL



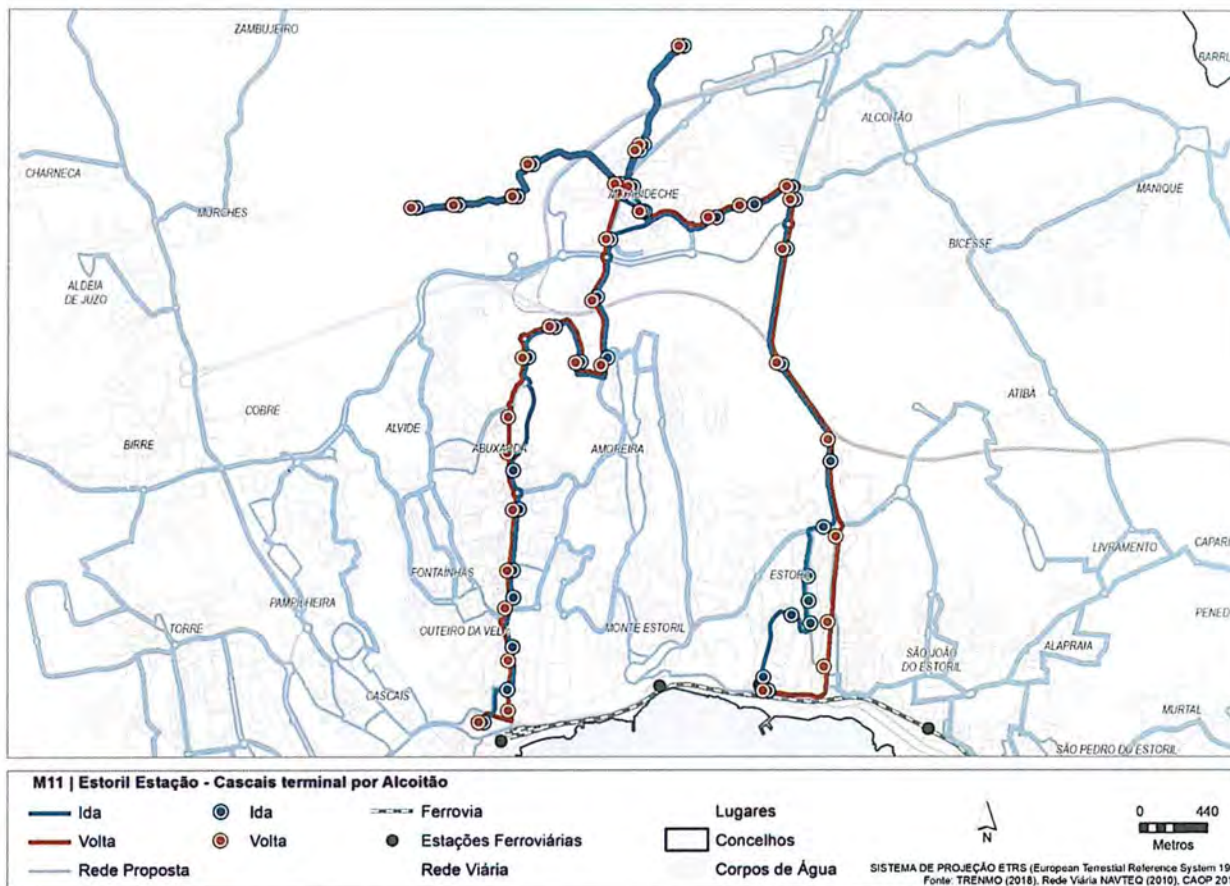
CASCAIS

CÂMARA MUNICIPAL



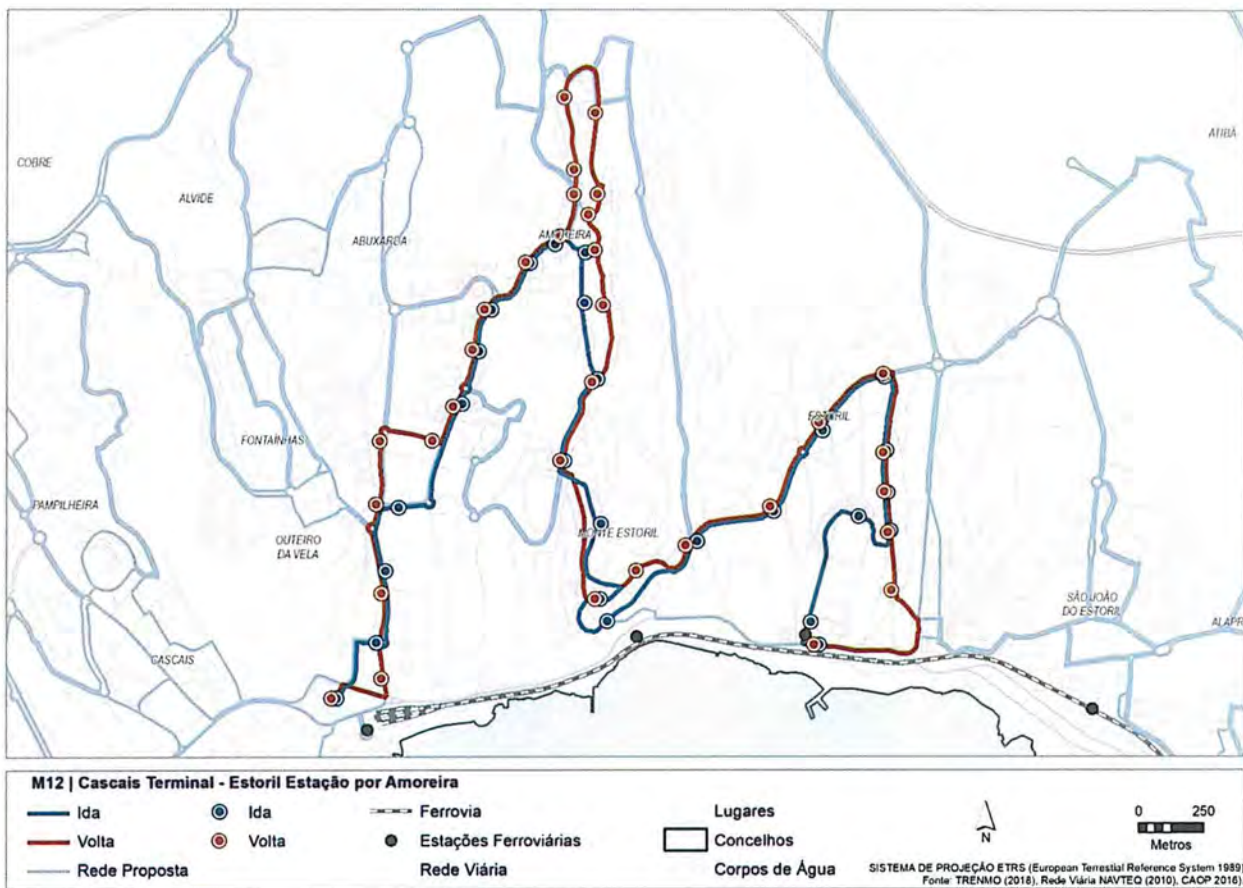
RECEBIMOS
 20 NOV. 2018
 CÂMARA MUNICIPAL
 CASCAIS

(Handwritten signatures and initials)



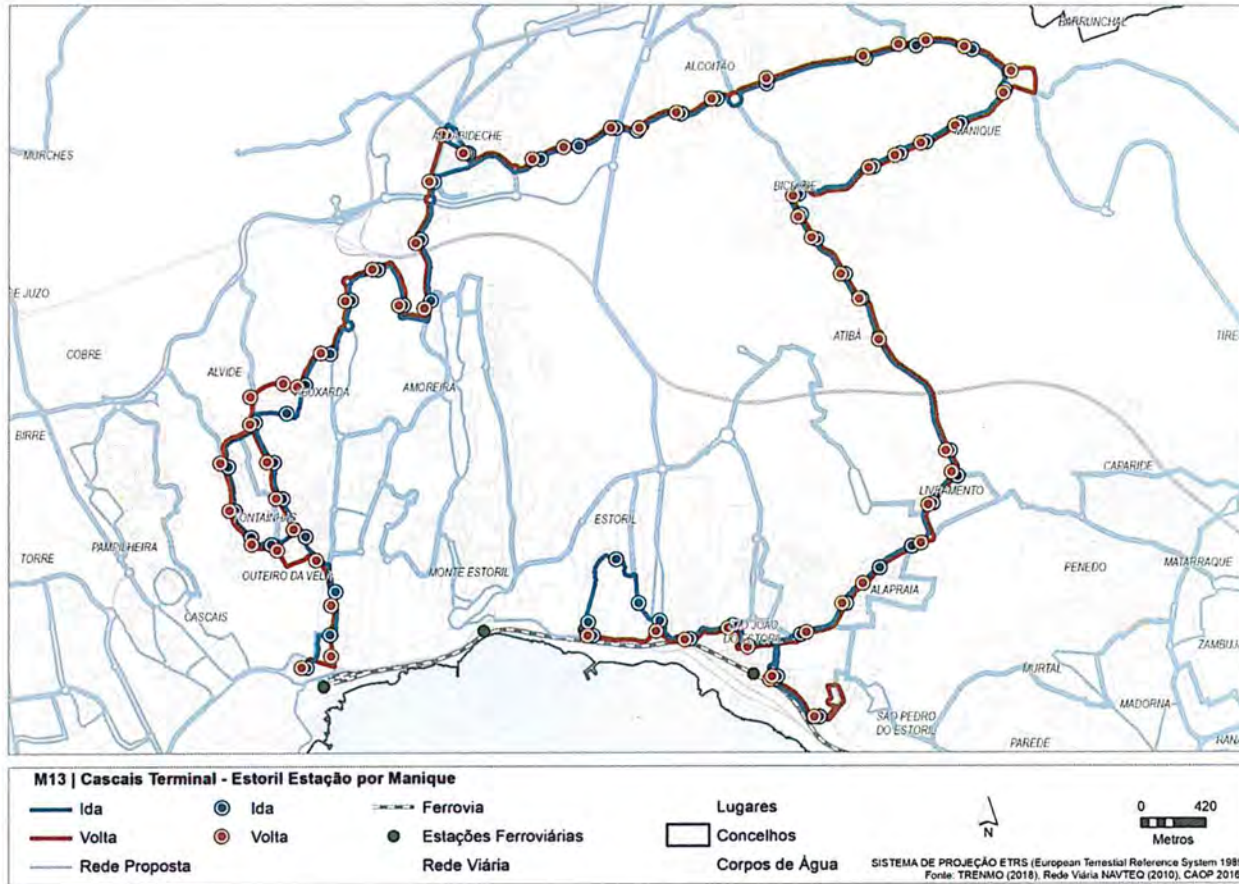
CASCAIS

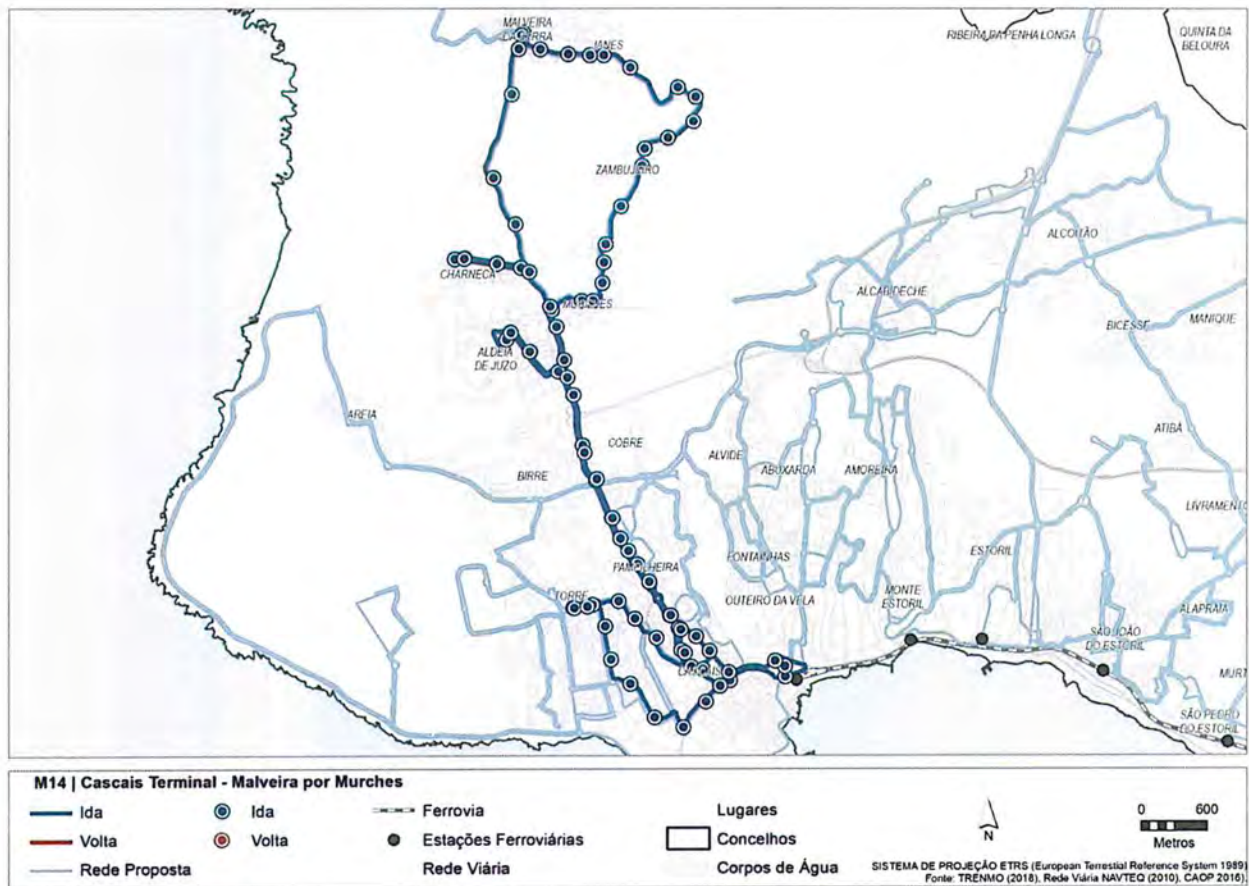
CÂMARA MUNICIPAL



CASCAIS

CÂMARA MUNICIPAL

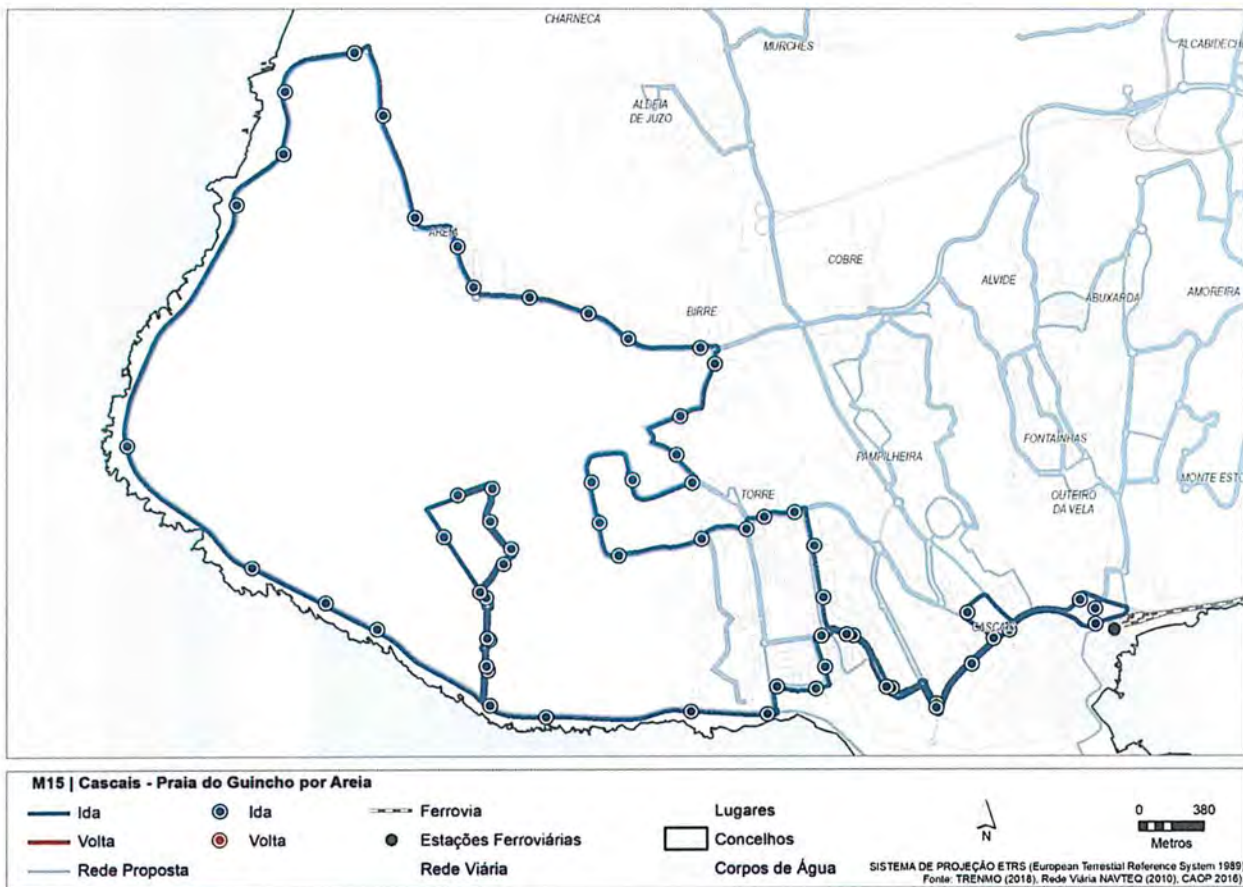




(Handwritten signatures and initials)

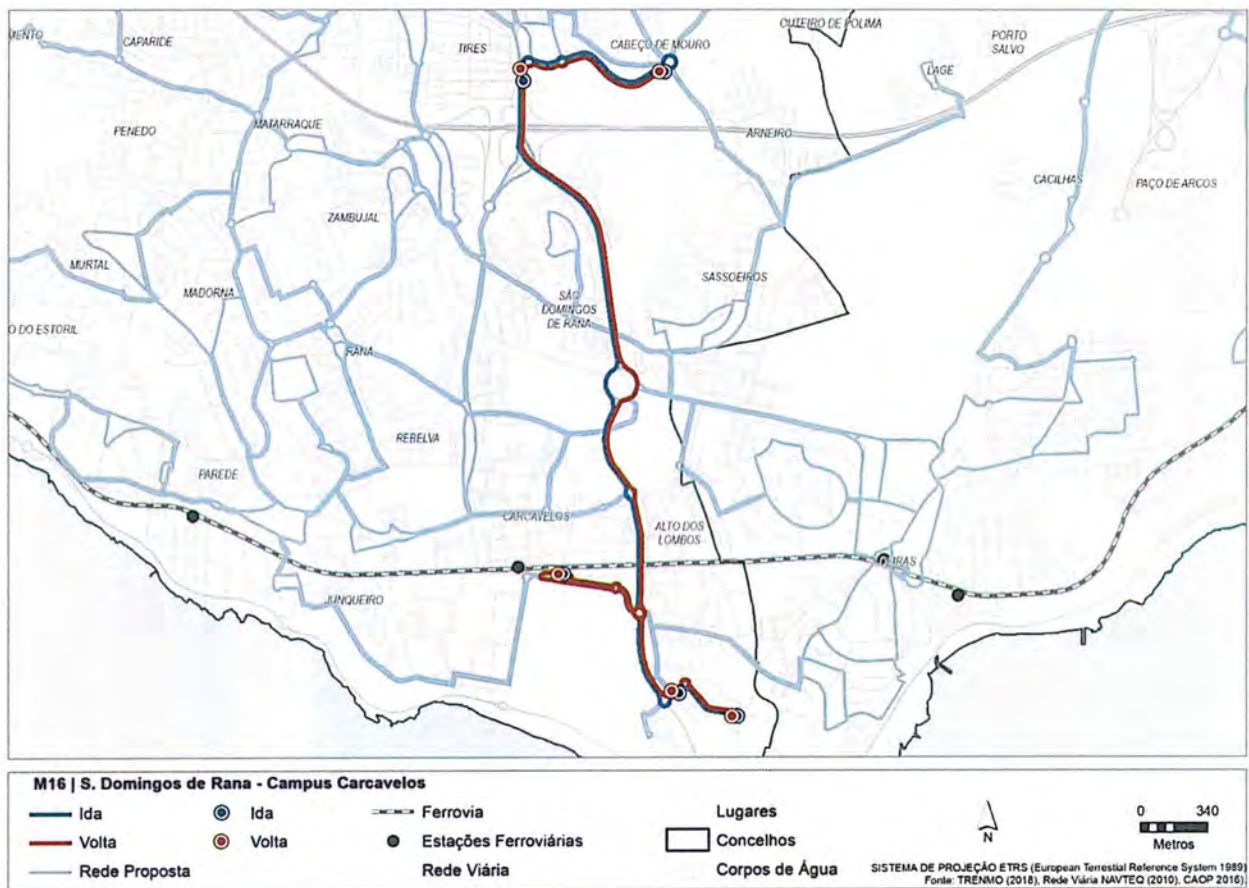
CASCAIS

CÂMARA MUNICIPAL

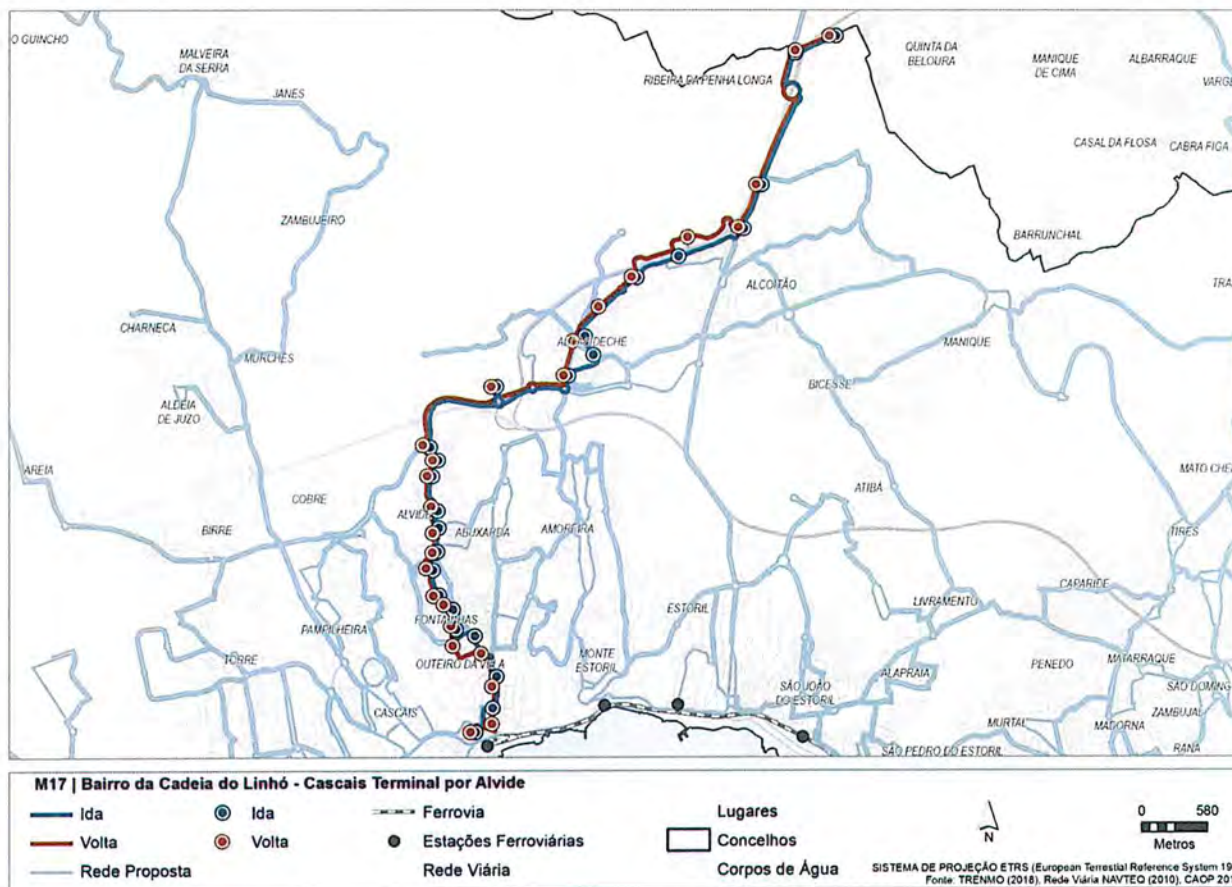


CASCAIS

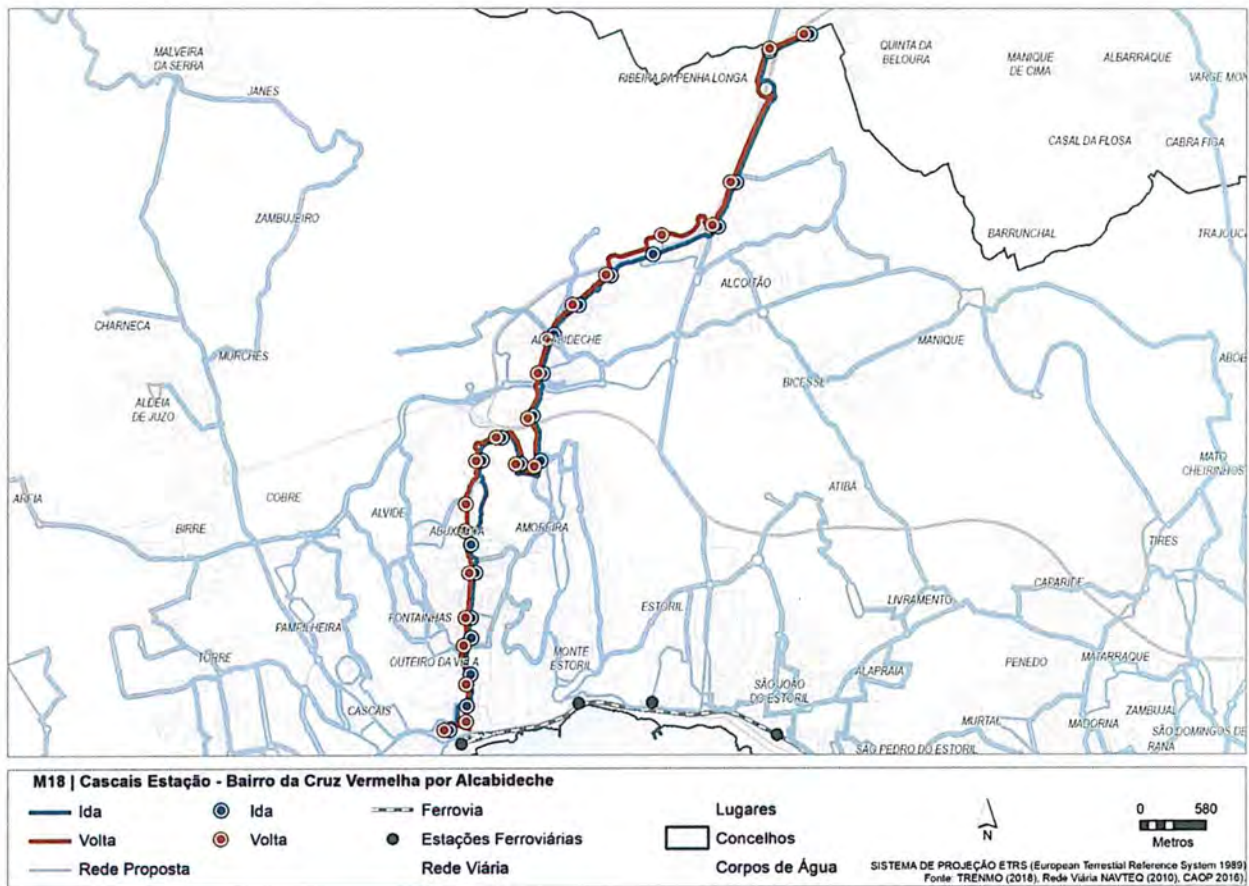
CÂMARA MUNICIPAL



RECEBIMOS
CÂMARA MUNICIPAL
20 NOV. 2018
CASCAIS

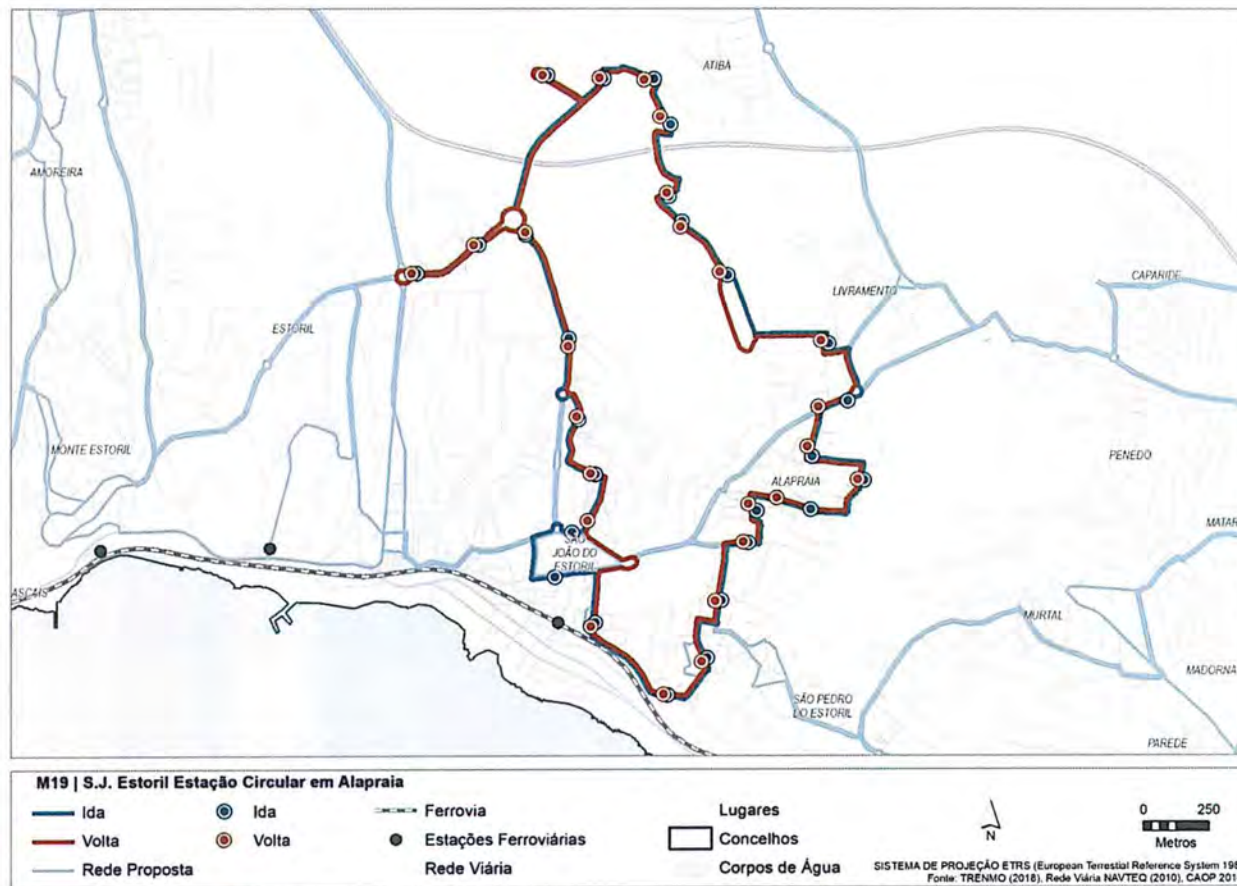


RECEBIDO
 20 NOV. 2018
 CÂMARA MUNICIPAL
 CASCAIS

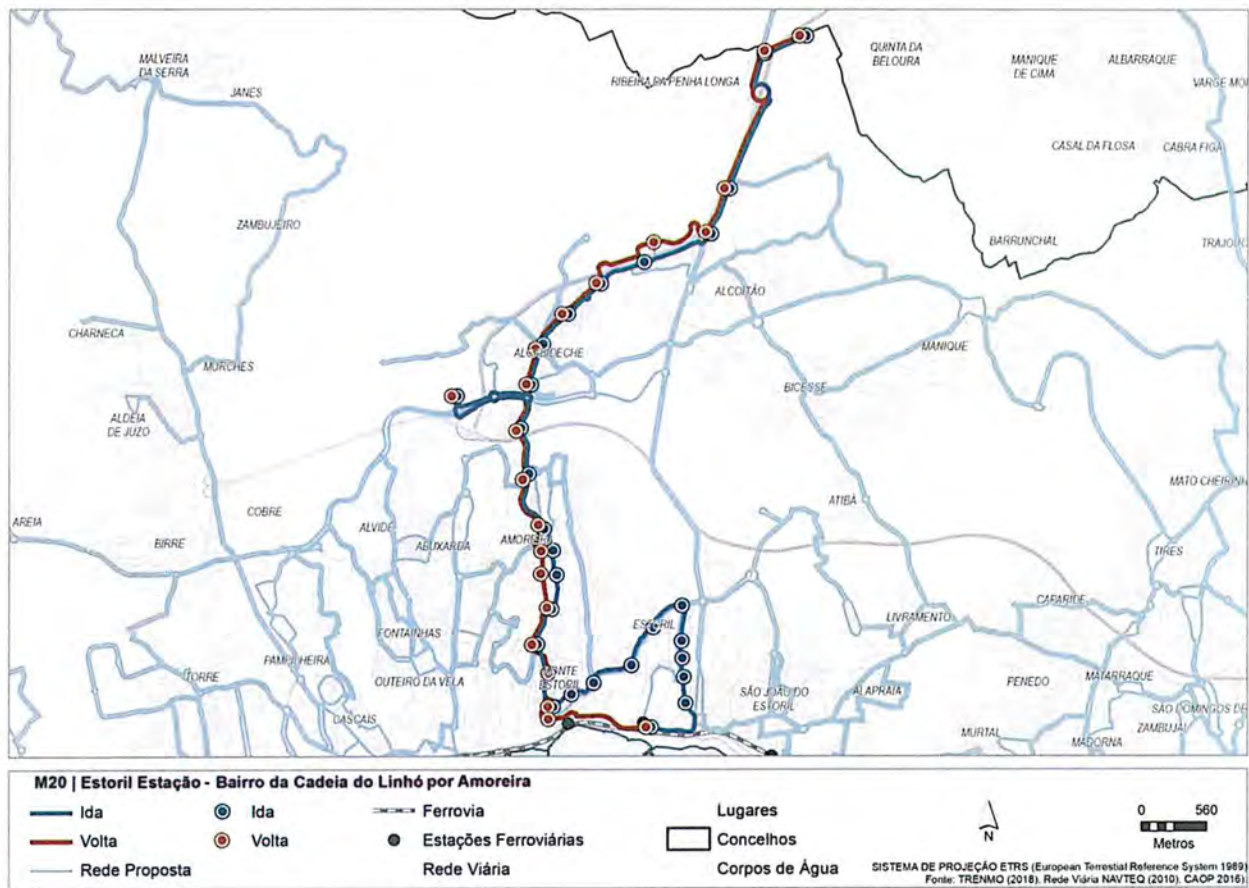


[Handwritten signature]

[Handwritten signature]



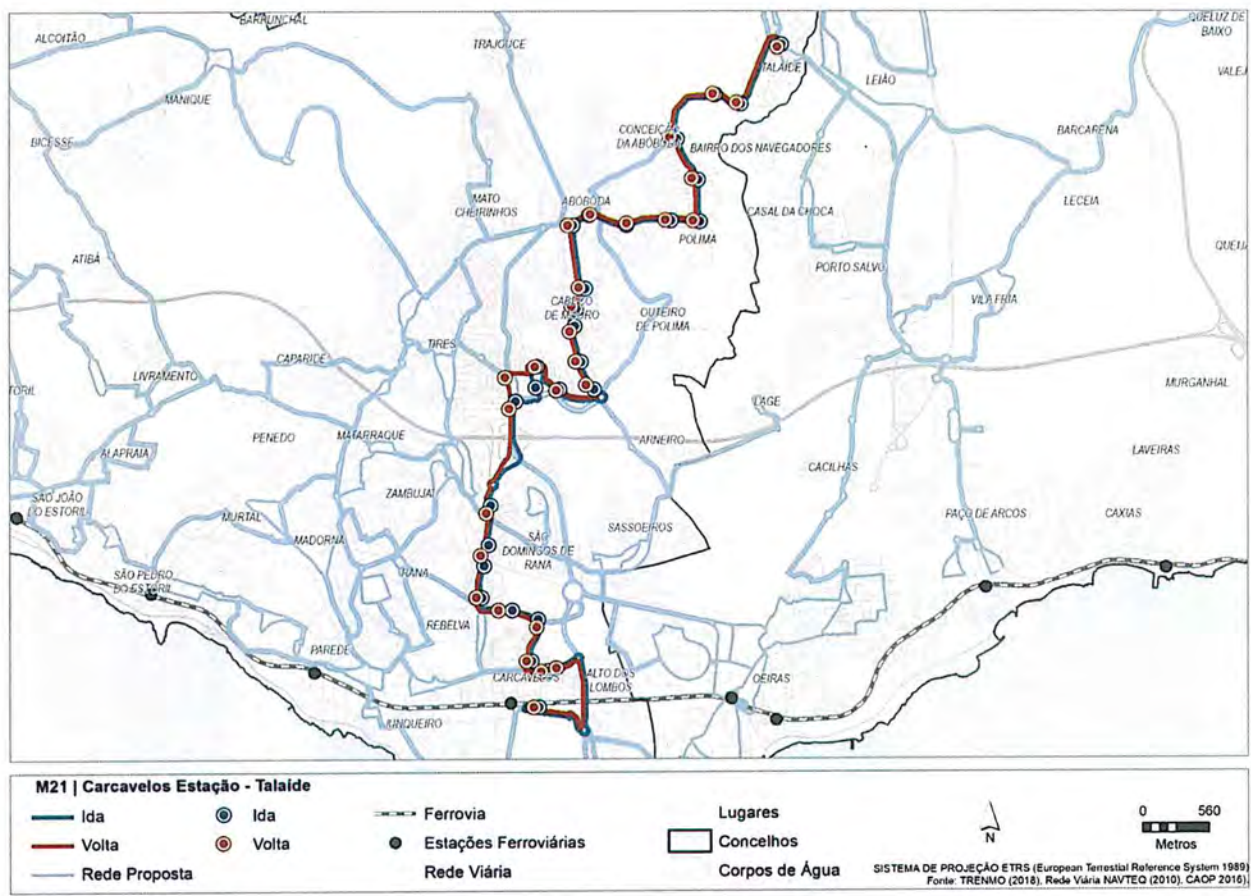
RECEBIDO
 20 NOV. 2018
 CÂMARA MUNICIPAL
 CASCAIS



(Handwritten signatures and marks)


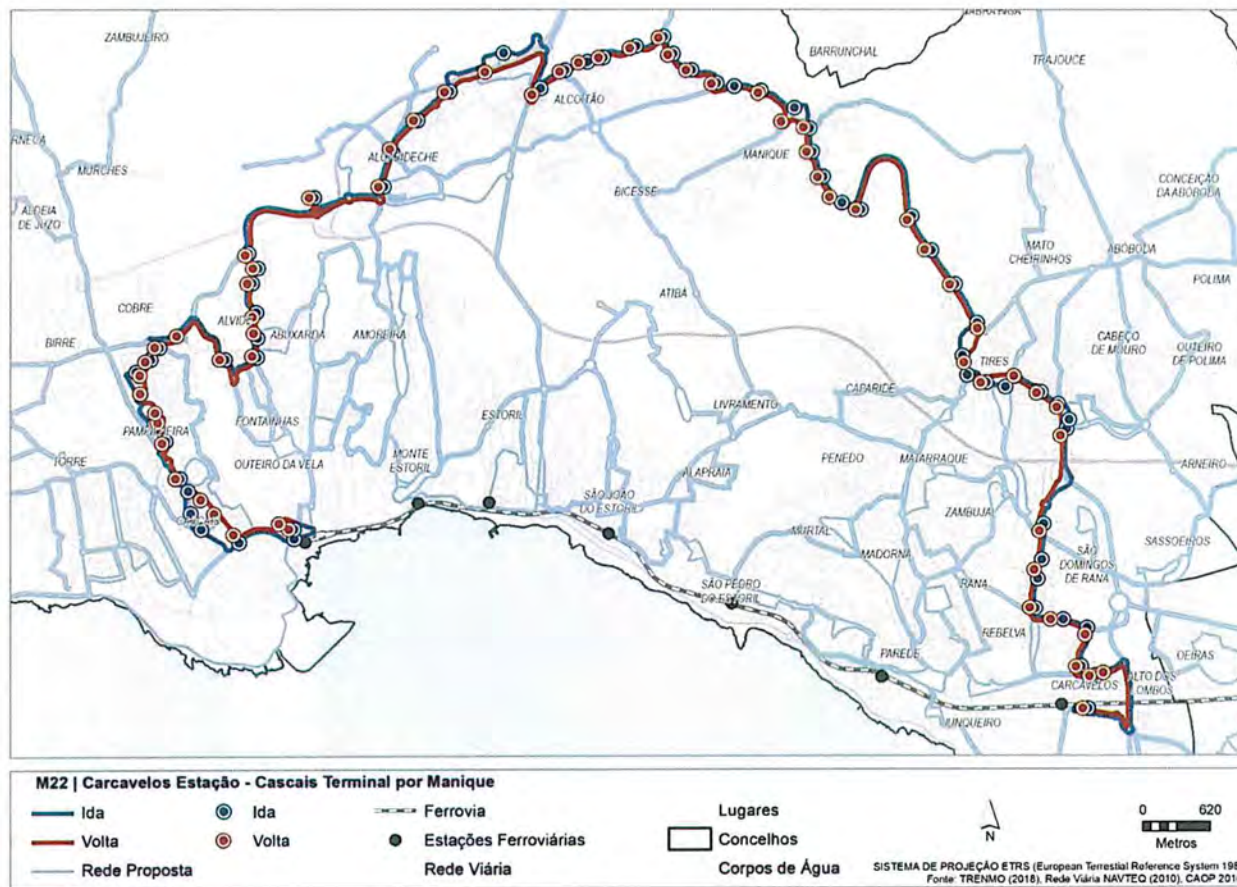
CASCAIS

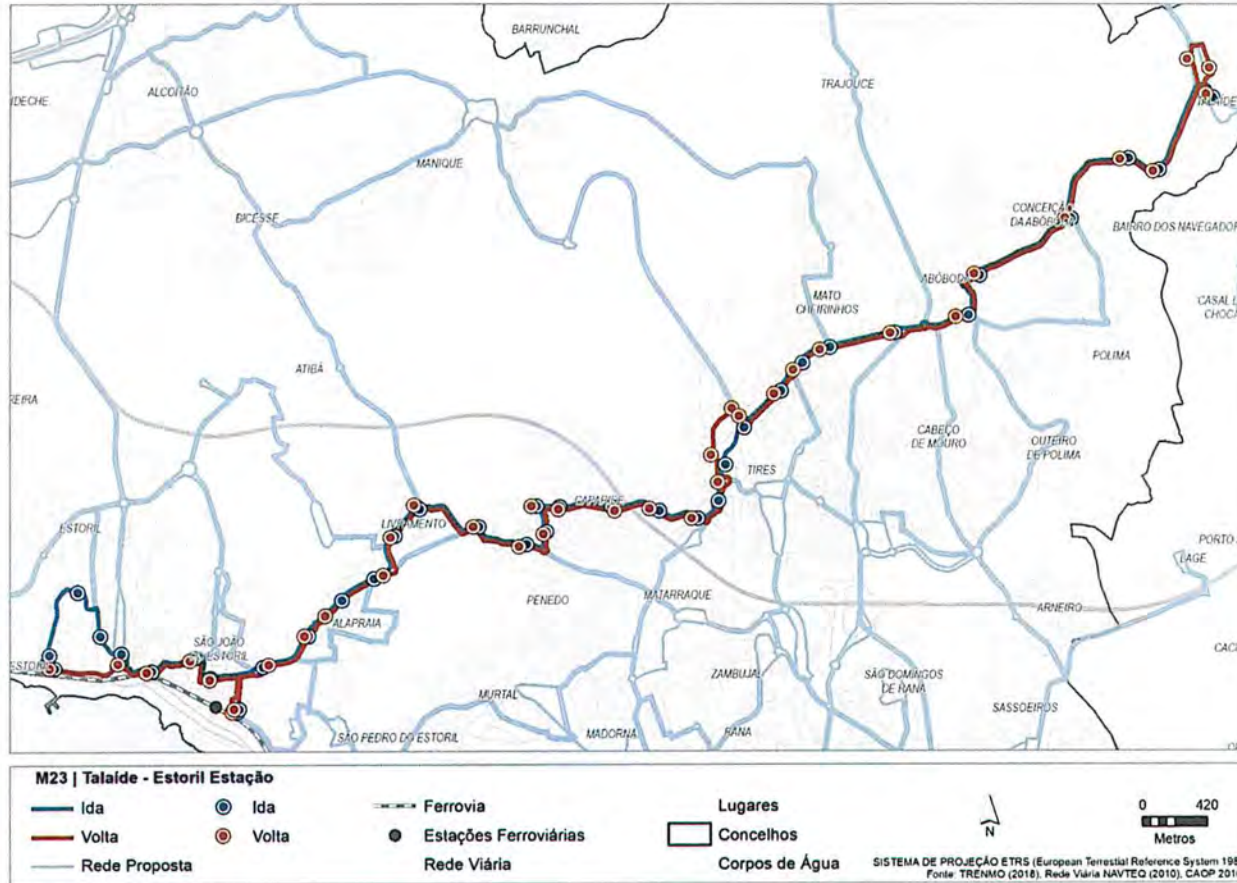
CÂMARA MUNICIPAL

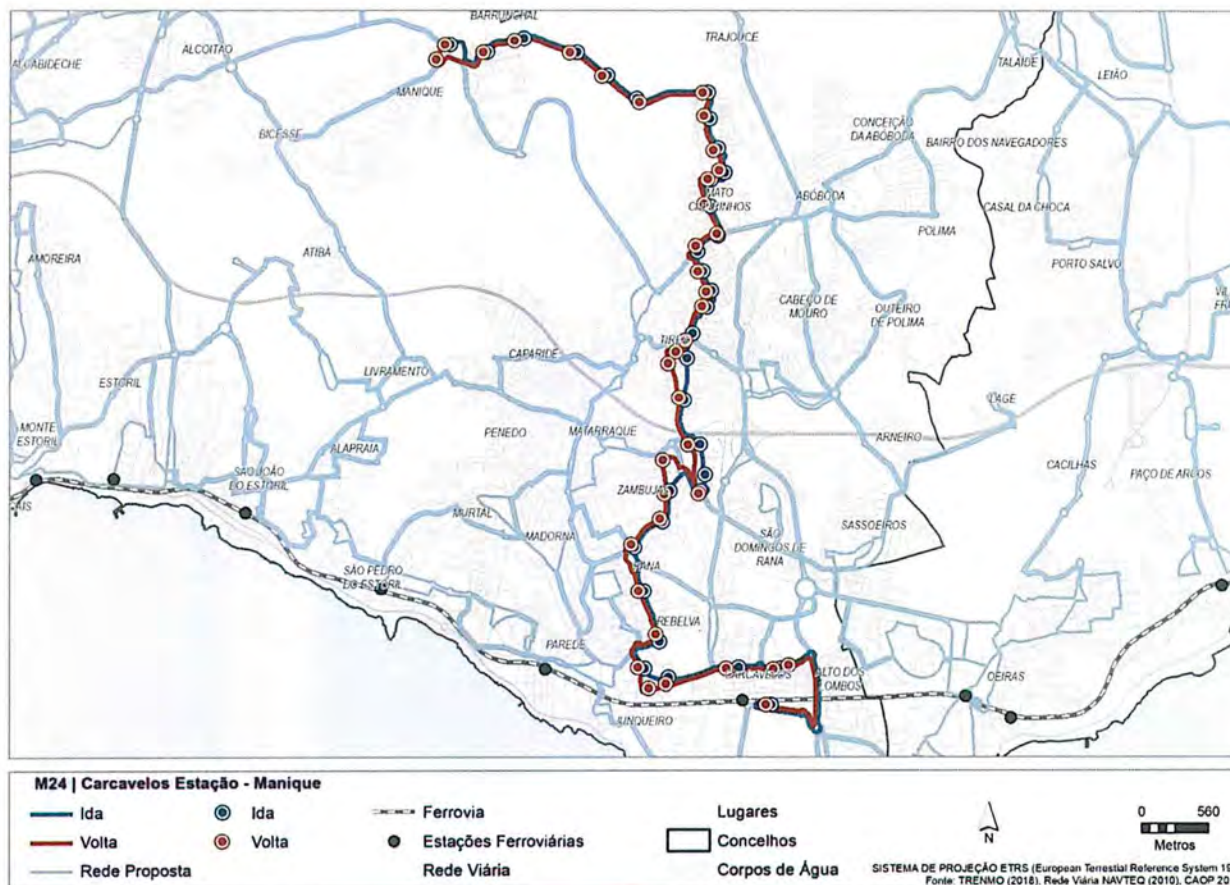


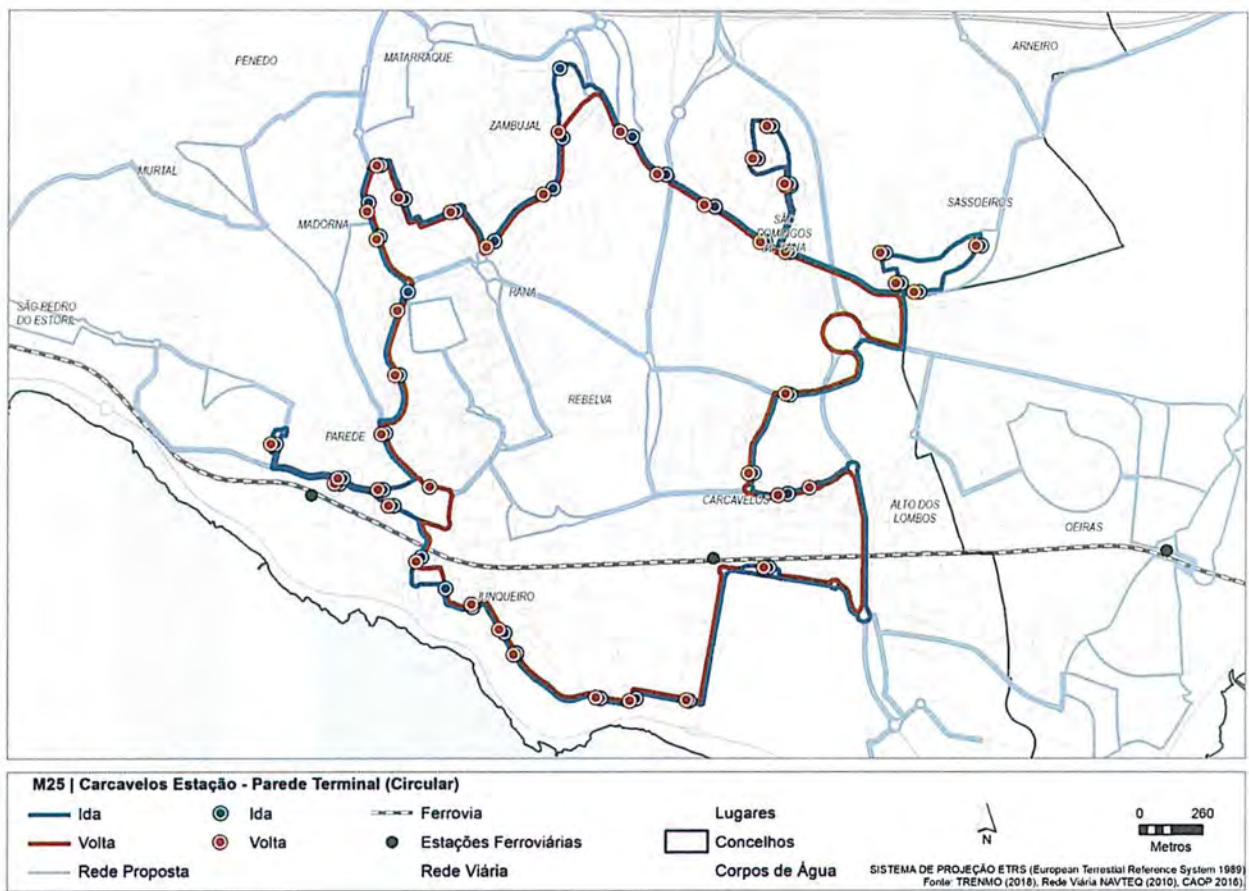
CASCAIS

CÂMARA MUNICIPAL

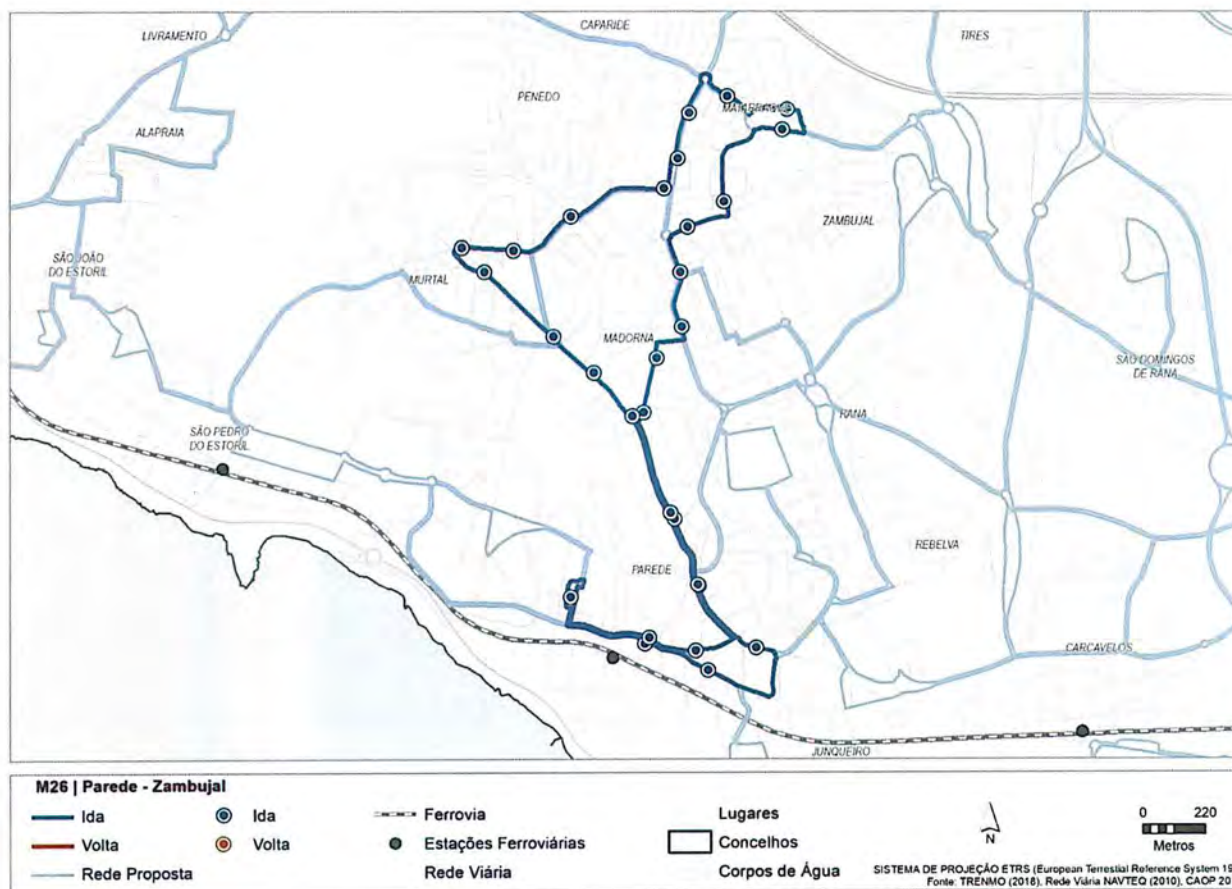






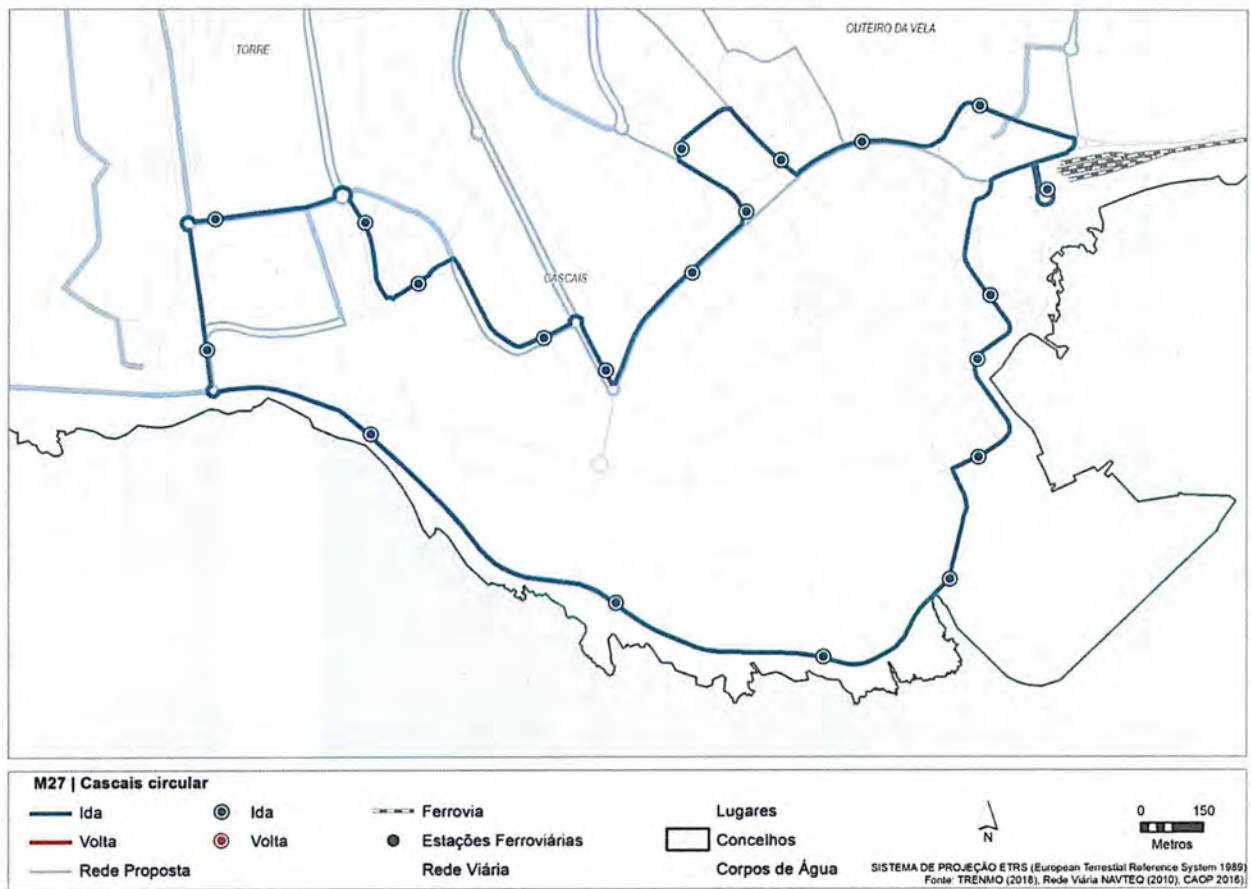


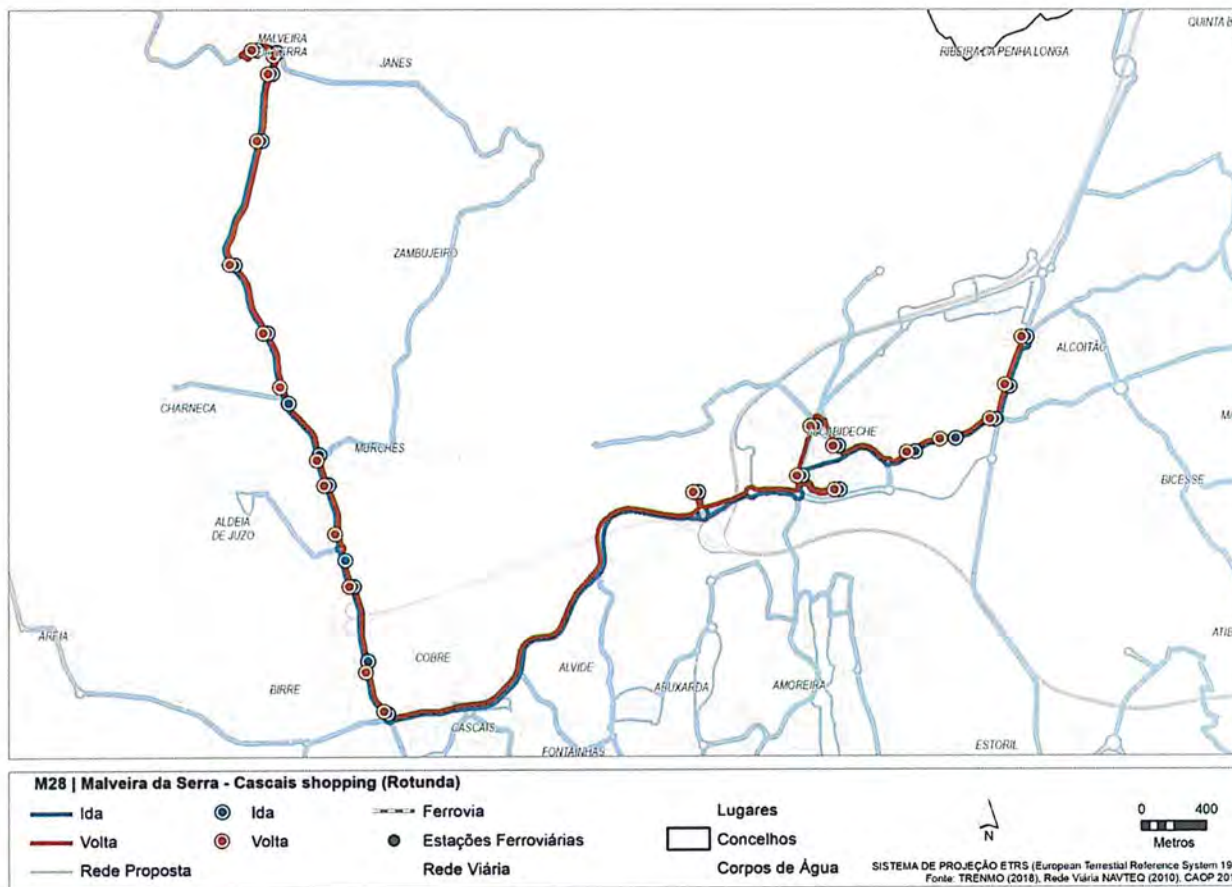
RECEBIDO
 20 NOV. 2018
 CÂMARA MUNICIPAL
 CASCAIS


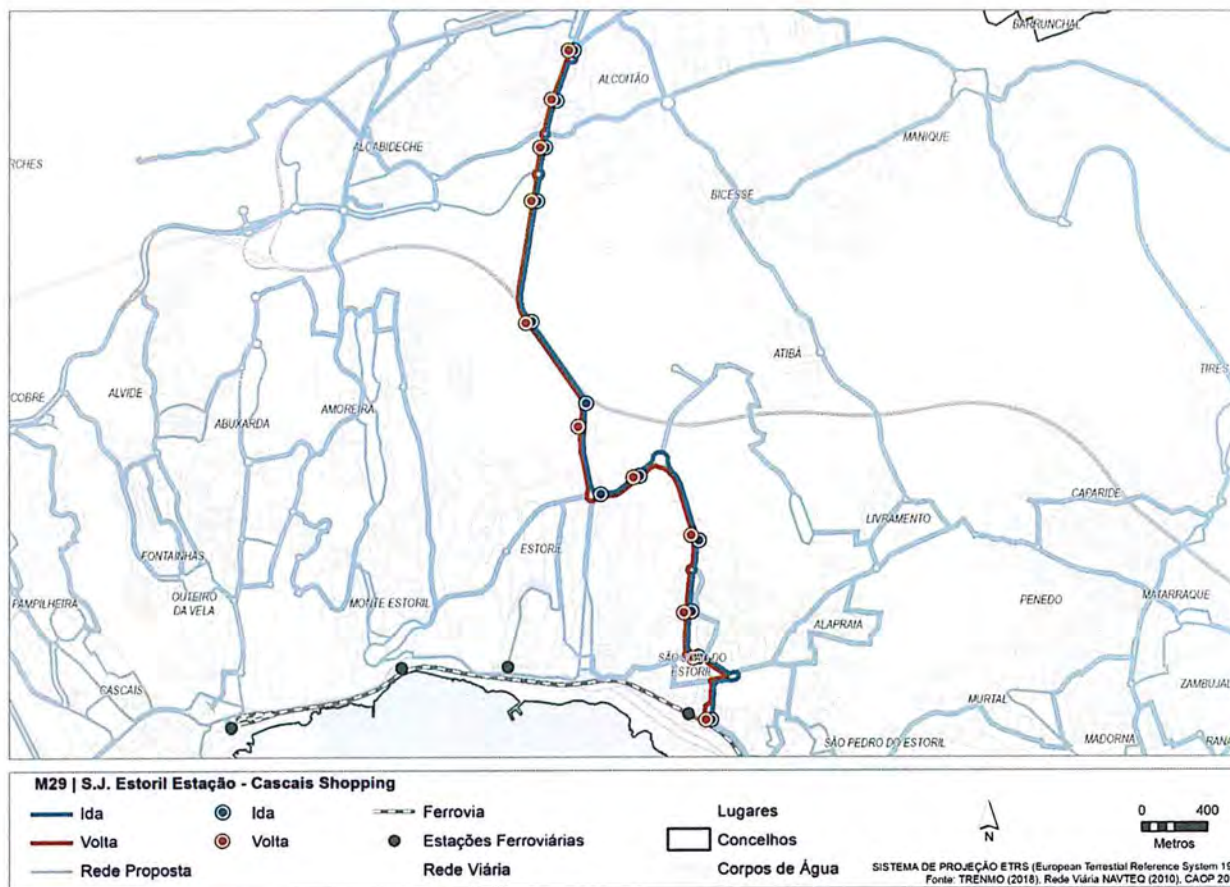


CASCAIS

CÂMARA MUNICIPAL

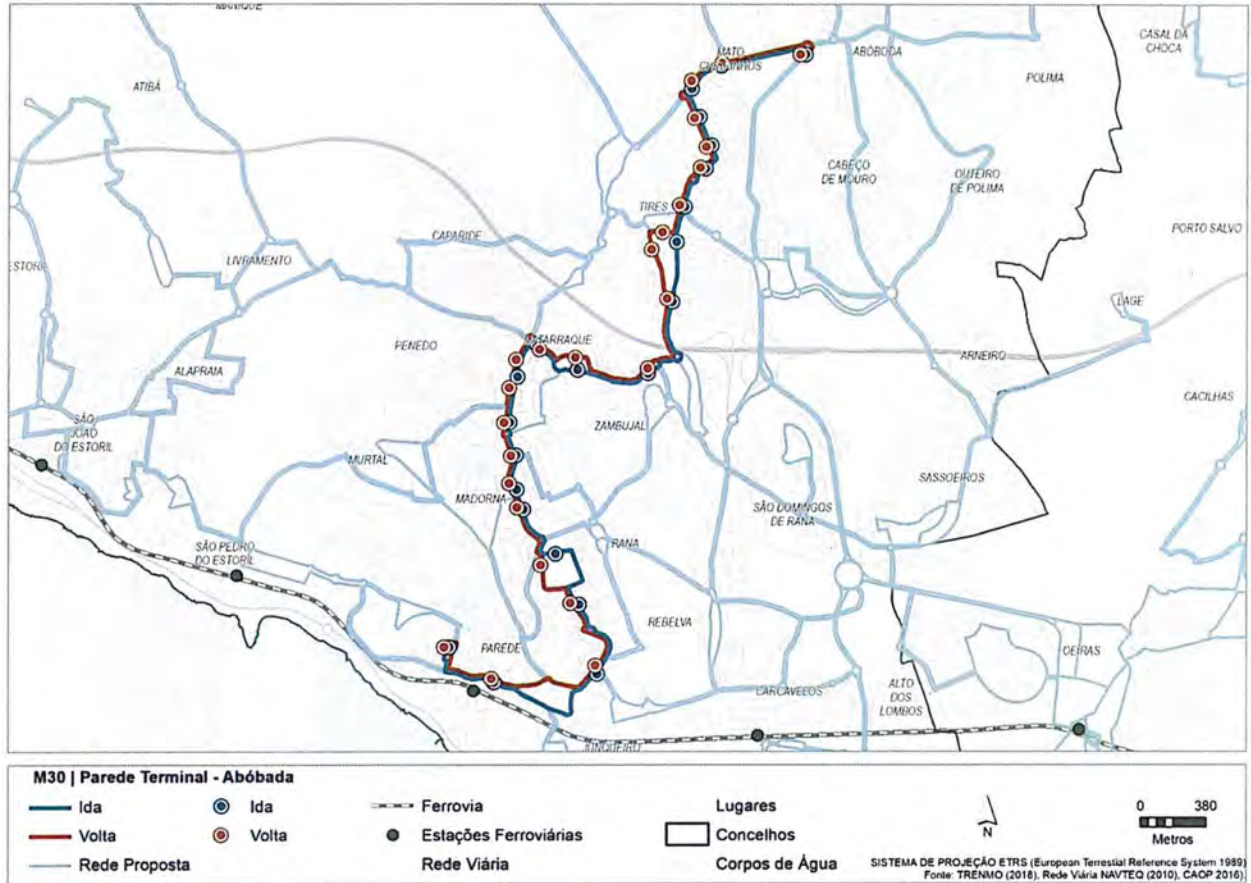






CASCAIS


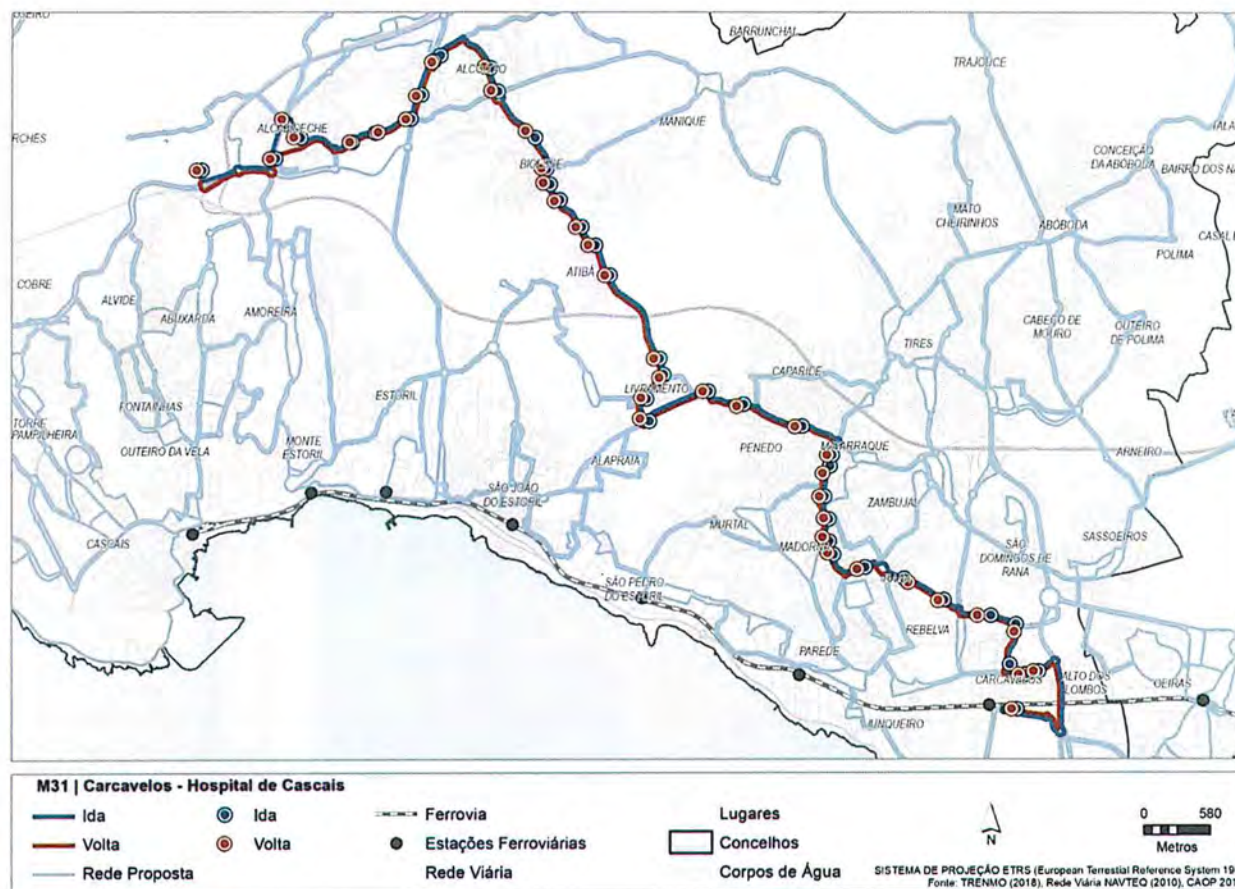
CÂMARA MUNICIPAL


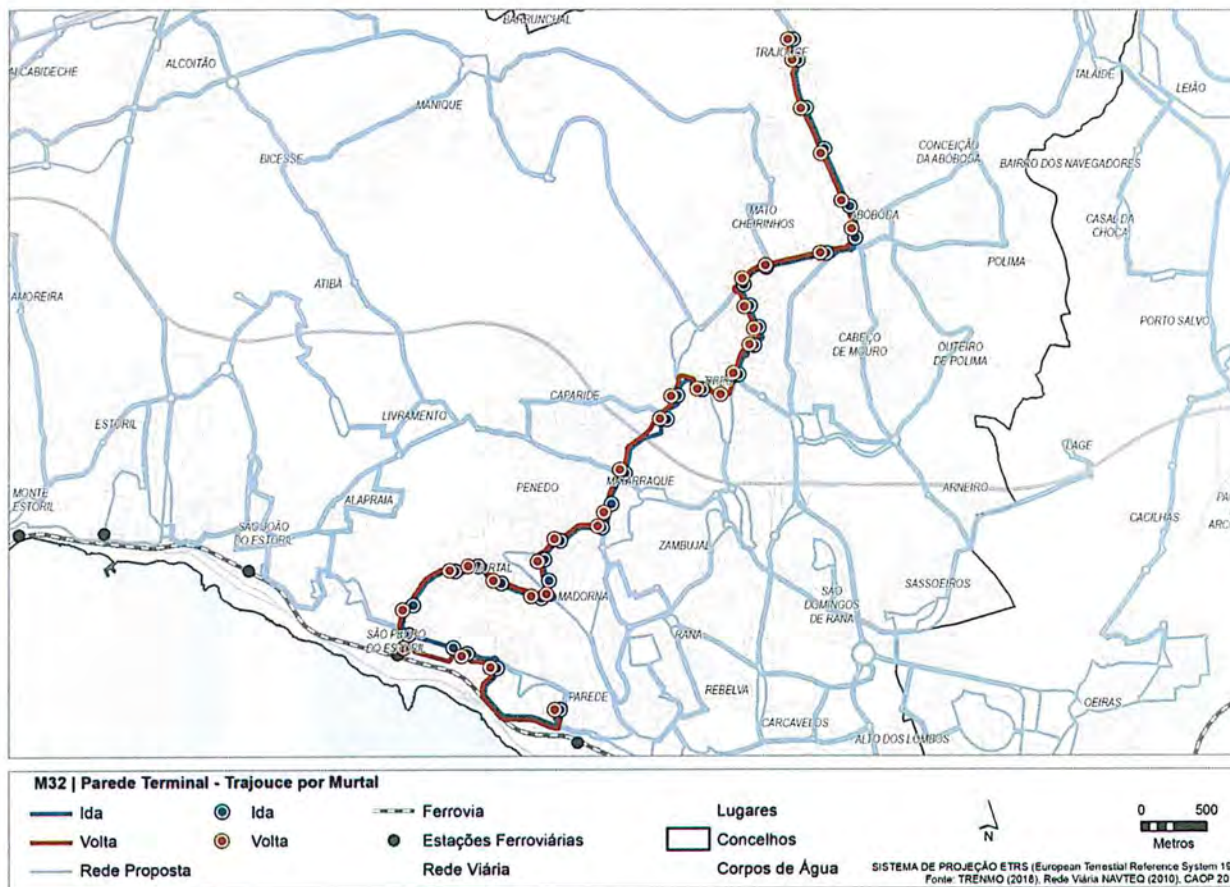


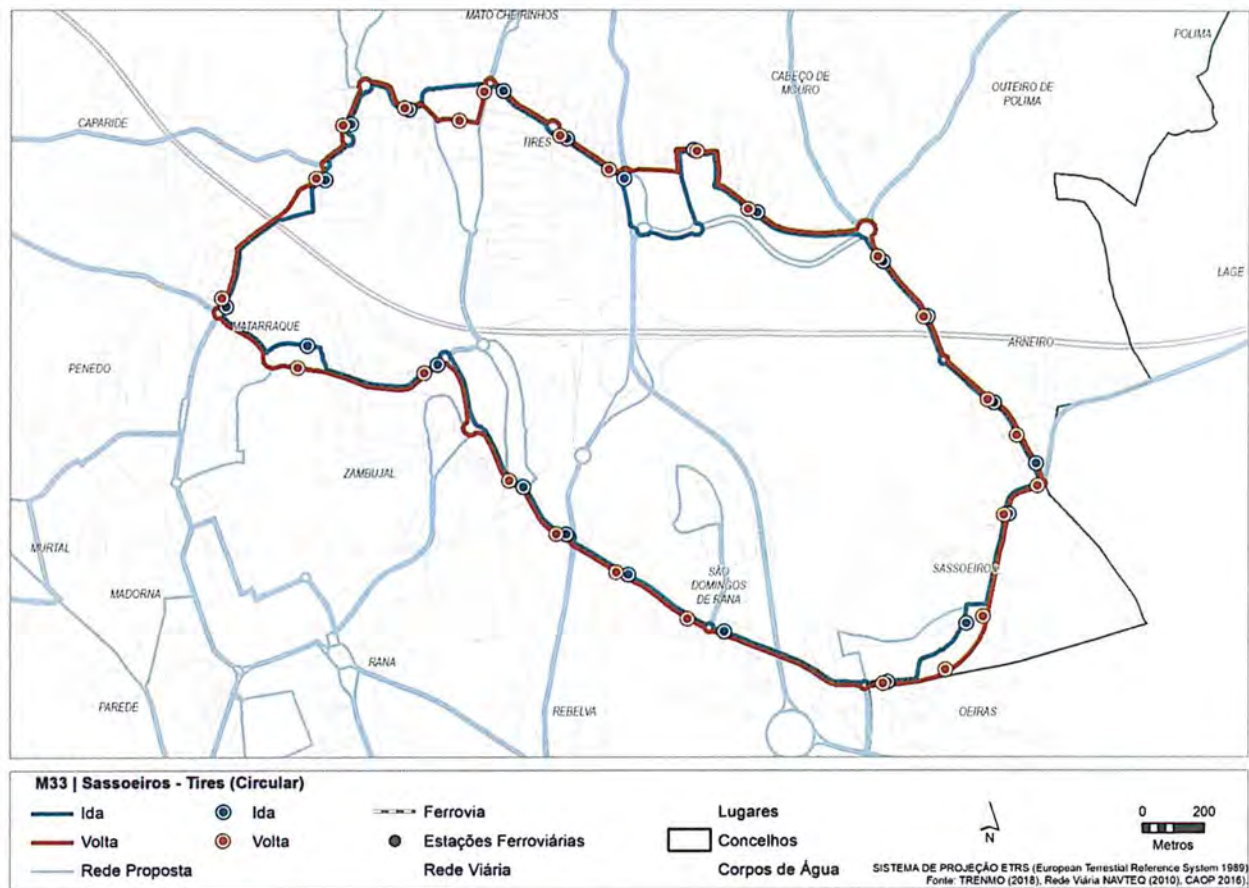
RECEBIDO
 20 NOV. 2018
 CÂMARA MUNICIPAL
 CASCAIS

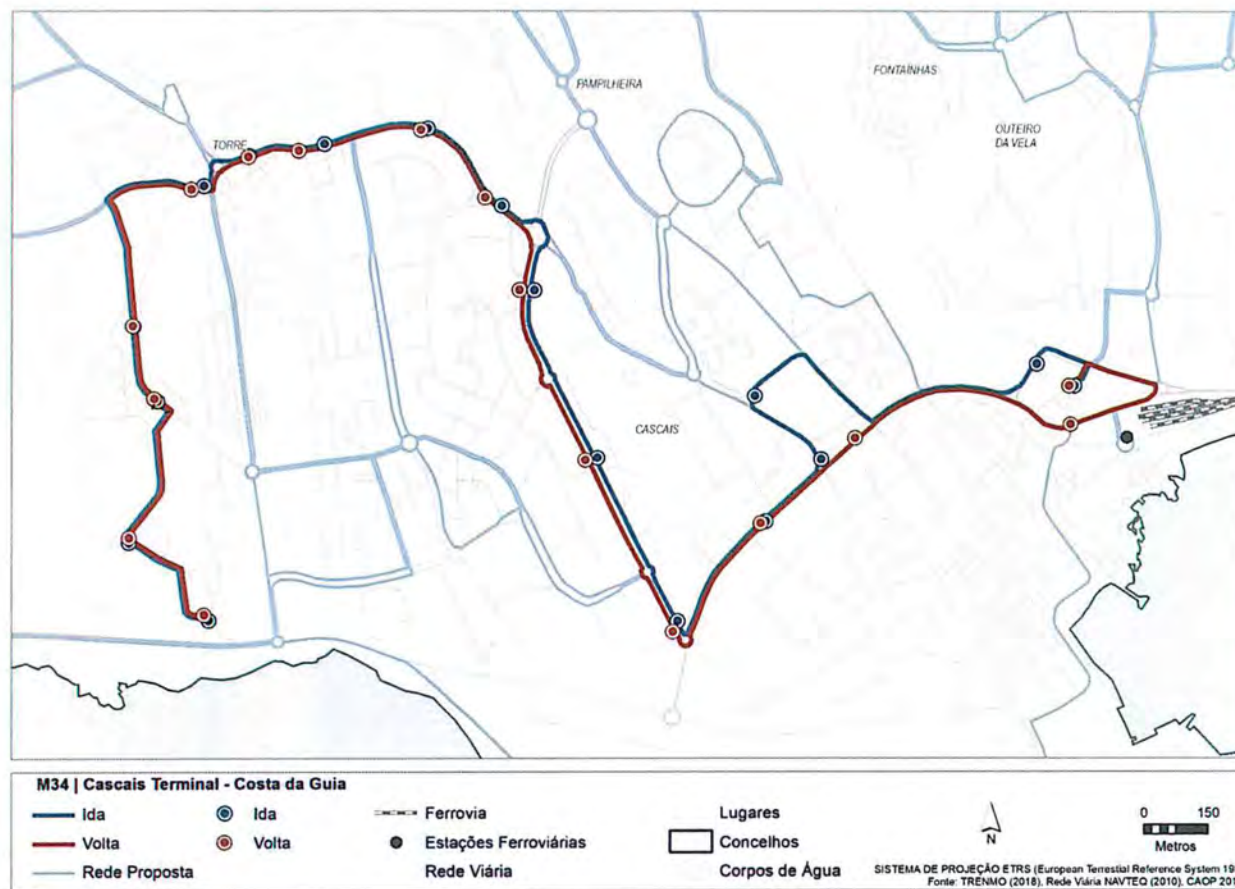
CASCAIS

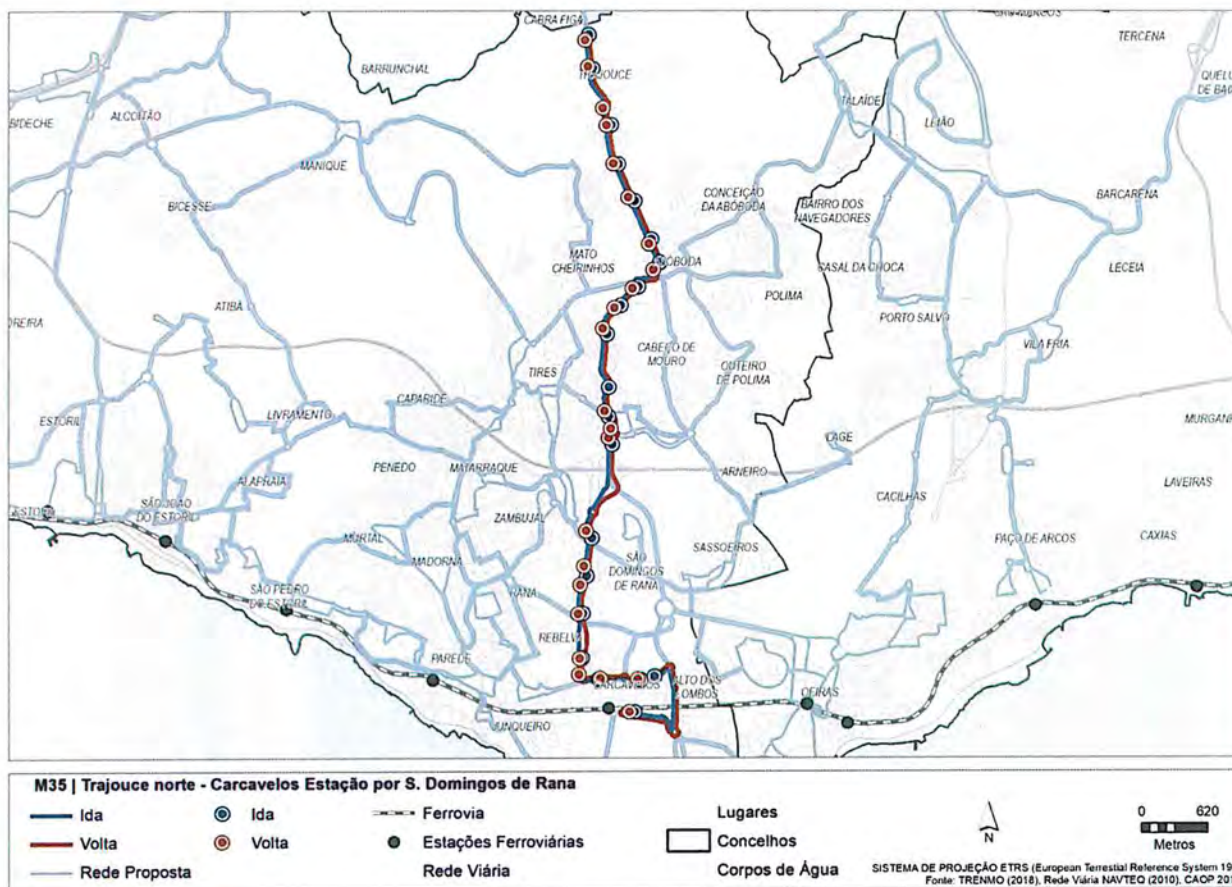
CÂMARA MUNICIPAL





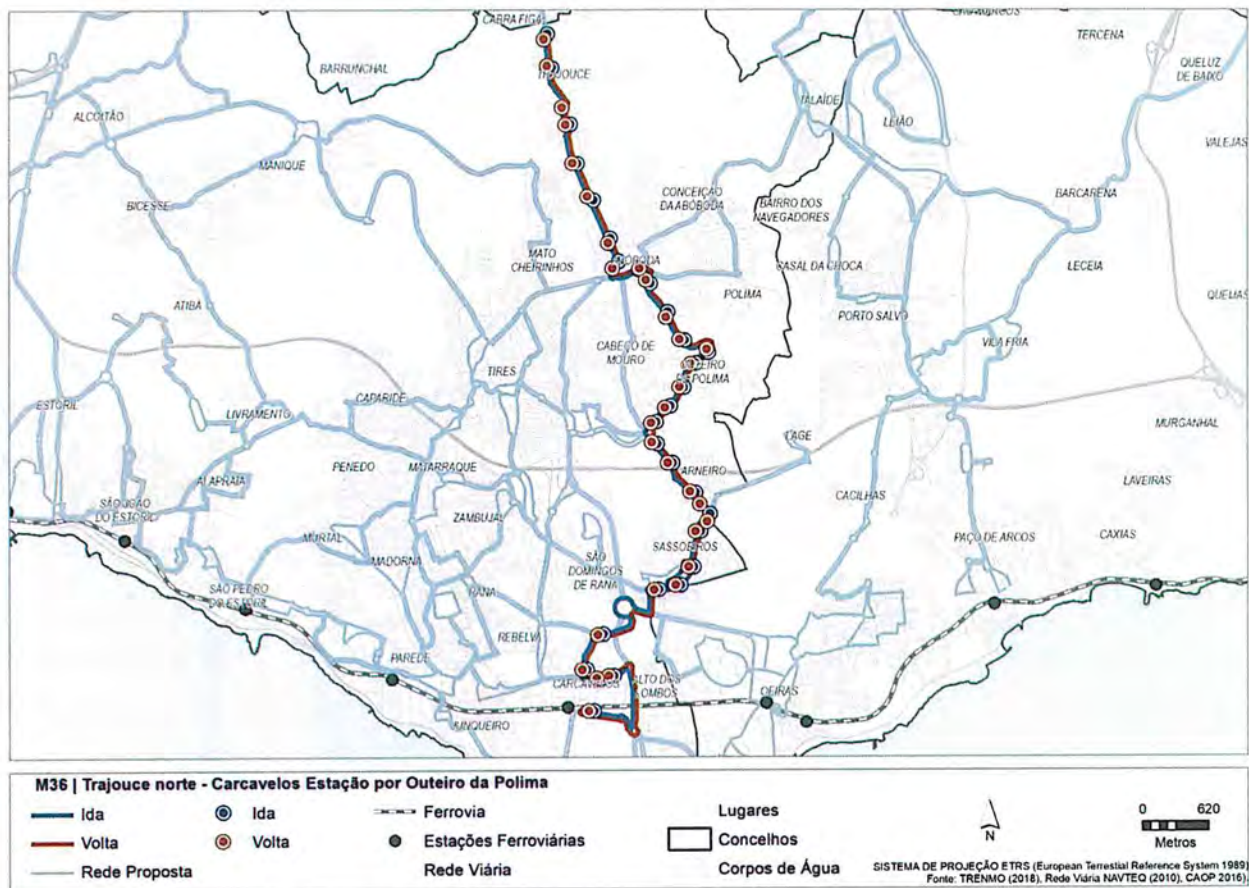






CASCAIS

CÂMARA MUNICIPAL



Handwritten signatures and initials in black and blue ink.

Tipo de dia (útil/sabado/domingos e feriados, outros)	Produção anual [veículos.km]									
	2020	2021	2022	2023	2024	2025	2026	2027	2028	2029 (11 meses)
Dia útil escolar (típico)	5596900	5596900	5530534	5508412	5574778	5530534	5574778	5596900	5508412	5110213
Domingo ou Feriado escolar (típico)	592208	604294	628465	616380	616380	616380	592208	604294	616380	568036
Sábado escolar (típico)	809043	783761	796402	821685	796402	809043	809043	783761	834326	707913
Total [veículos.km]	6998152	6984955	6955401	6946476	6987560	6955957	6976029	6984955	6959117	6386162



[Handwritten signature]

[Handwritten signature]

Carreira	Designação (Origem-Destino)	Autocarros standard	Autocarros mini	Suportes para bicicletas
M01	Parede - Cascais Shopping por Estoril	✓		
M02	Cascais Terminal - Malveira	✓		✓
M03	Cascais - Cascais Shopping	✓		
M04	Cascais Terminal - Circular em Torre	✓		
M05	Cascais - Praia do Guincho por Quinta da Marinha	✓		
M06	Estoril Estação - Cascais terminal por Alcabideche	✓		
M07	Cascais Terminal - Estoril Estação por Amoreira	✓		
M08	Cascais Terminal - Circular em Alvide	✓		
M09	Cascais Terminal - Bairro da Encosta da Carreira	✓		
M10	Malveira - Cascais Shopping (rotunda)		✓	
M11	Estoril Estação - Cascais terminal por Alcoitão	✓		
M12	Cascais Terminal - Estoril Estação por Amoreira	✓		
M13	Cascais Terminal - Estoril Estação por Manique	✓		
M14	Cascais Terminal - Malveira por Murches	✓		✓
M15	Cascais - Praia do Guincho por Areia	✓		✓
M16	S. Domingos de Rana - Campus Carcavelos		✓	
M17	Bairro da Cadeia do Linho - Cascais Terminal por Amoreira	✓		
M18	Cascais Estação - Bairro da Cruz Vermelha por Alcabideche	✓		
M19	S.J. Estoril Estação Circular em Alapraia		✓	
M20	Bairro da Cadeia do Linho - Cascais Terminal por Amoreira	✓		
M21	Carcavelos Estação - Talaide	✓		
M22	Carcavelos Estação - Cascais Terminal por Manique	✓		
M23	Talaide - Estoril Estação	✓		
M24	Carcavelos Estação - Manique	✓		
M25	Carcavelos Estação - Parede Terminal (Circular)	✓		
M26	Parede - Zambujal	✓		
M27	Cascais circular		✓	
M28	Malveira - Cascais Shopping (rotunda)		✓	
M29	S.J. Estoril Estação - Cascais Shopping		✓	✓
M30	Parede Terminal - Abóbada	✓		✓
M31	Carcavelos - Hospital de Cascais	✓		✓
M32	Parede Terminal - Trajouce por Murtal	✓		
M33	Sassoeiros - Tires (Circular)	✓		
M34	Cascais Terminal - Costa da Guia		✓	
M35	Trajouce norte - Carcavelos Estação por S. Domingos de Rana	✓		✓
M36	Trajouce norte - Carcavelos Estação por Outeiro da Polima	✓		





CADERNO DE ENCARGOS
Anexo B – Horários

Linha M01
Parede - Cascais Shopping por Estoril

Ida

	A	A	A	A	A	A	A	A	A	A	A	A	A	A	A	A
Cascaishopping - Porta A	-	10:00	11:00	12:00	13:00	14:00	15:00	16:00	17:00	18:00	19:00	20:00	21:00	22:00	23:15	00:15
Rua da Alegria frente Auto Canadiano	-	10:06	11:06	12:06	13:06	14:06	15:06	16:06	17:06	18:06	19:06	20:06	21:06	22:06	23:21	00:21
Rua D. Bosco frente N.1080	-	10:08	11:08	12:08	13:08	14:08	15:08	16:08	17:08	18:08	19:08	20:08	21:08	22:08	23:23	00:23
Rua D. Bosco - Estoril Praia	-	10:09	11:09	12:09	13:09	14:09	15:09	16:09	17:09	18:09	19:09	20:09	21:09	22:09	23:24	00:24
Rua do Viveiro frente Lt. 1 A	-	10:11	11:11	12:11	13:11	14:11	15:11	16:11	17:11	18:11	19:11	20:11	21:11	22:11	23:26	00:26
Av. Acácias N.55	-	10:12	11:12	12:12	13:12	14:12	15:12	16:12	17:12	18:12	19:12	20:12	21:12	22:12	23:27	00:27
Rua de Santa Rita frente N.45 - Junta de Freguesia	-	10:17	11:17	12:17	13:17	14:17	15:17	16:17	17:20	18:20	19:17	20:17	21:17	22:17	23:32	00:32
Av. Lidador N.49	-	10:19	11:19	12:19	13:19	14:19	15:19	16:19	17:22	18:22	19:19	20:19	21:19	22:19	23:34	00:34
Rua Alexandre Herculano N.69	-	10:21	11:21	12:21	13:21	14:21	15:21	16:21	17:24	18:24	19:21	20:21	21:21	22:21	23:36	00:36
Rua Adelino Mendes N.121 frente Patuscós	-	10:23	11:23	12:23	13:23	14:23	15:23	16:23	17:26	18:26	19:23	20:23	21:23	22:23	23:38	00:38
Rua do Murtal N.35 A	-	10:23	11:23	12:23	13:23	14:23	15:23	16:23	17:26	18:26	19:23	20:23	21:23	22:23	23:38	00:38
Av. Jardim frente Jardim	-	10:26	11:26	12:26	13:26	14:26	15:26	16:26	17:29	18:29	19:26	20:26	21:26	22:26	23:41	00:41
Av. Jardim X Rua das Palmeiras	-	10:27	11:27	12:27	13:27	14:27	15:27	16:27	17:30	18:30	19:27	20:27	21:27	22:27	23:42	00:42
Praça Mário Azevedo Gomes - Terminal	09:15	10:29	11:29	12:29	13:29	14:29	15:29	16:29	17:32	18:32	19:29	20:29	21:29	22:29	23:44	00:44
Av. Jardim X Rua das Palmeiras	09:18	10:32	11:32	12:32	13:32	14:32	15:32	16:32	17:35	18:35	19:32	20:32	21:32	22:32	23:47	-
Av. Jardim - Jardim	09:19	10:33	11:33	12:33	13:33	14:33	15:33	16:33	17:36	18:36	19:33	20:33	21:33	22:33	23:48	-
Rua do Murtal N.36	09:21	10:35	11:35	12:35	13:35	14:35	15:35	16:35	17:38	18:38	19:35	20:35	21:35	22:35	23:50	-
Rua Adelino Mendes N.124 - Patuscós	09:22	10:36	11:36	12:36	13:36	14:36	15:36	16:36	17:39	18:39	19:36	20:36	21:36	22:36	23:51	-
Rua Alexandre Herculano N.86	09:24	10:38	11:38	12:38	13:38	14:38	15:38	16:38	17:41	18:41	19:38	20:38	21:38	22:38	23:53	-
Av. Lidador frente N.49	09:27	10:40	11:40	12:40	13:40	14:40	15:40	16:40	17:43	18:43	19:40	20:40	21:40	22:40	23:55	-
Rua de Santa Rita N.45 - Junta de Freguesia	09:29	10:42	11:42	12:42	13:42	14:42	15:42	16:42	17:45	18:45	19:42	20:42	21:42	22:42	23:57	-
Av. D. Nuno Álvares Pereira - Cruzeiro	09:30	10:43	11:43	12:43	13:43	14:43	15:43	16:43	17:46	18:46	19:43	20:43	21:43	22:43	23:58	-
Rua do Viveiro Lt. 1 A	09:32	10:45	11:45	12:45	13:45	14:45	15:45	16:45	17:48	18:48	19:45	20:45	21:45	22:45	00:00	-
Rua D. Bosco N.492	09:34	10:47	11:47	12:47	13:47	14:47	15:47	16:47	17:50	18:50	19:47	20:47	21:47	22:47	00:02	-
Rua D. Bosco N.1080	09:36	10:48	11:48	12:48	13:48	14:48	15:48	16:48	17:51	18:51	19:48	20:48	21:48	22:48	00:03	-
Rua da Alegria N.472 A - Auto Canadiano	09:37	10:50	11:50	12:50	13:50	14:50	15:50	16:50	17:53	18:53	19:50	20:50	21:50	22:50	00:05	-
Cascaishopping - Porta A	09:44	10:55	11:55	12:55	13:55	14:55	15:55	16:55	17:58	18:58	19:55	20:55	21:55	22:55	00:10	-

Dias úteis



[Handwritten signature]

[Handwritten signature]

	A	A	A	A	A	A	A	A	A	A	A	A	A	A	A	A	A
Cascaishopping - Porta A	-	10:00	11:00	12:00	13:00	14:00	15:00	16:00	17:00	18:00	19:00	20:00	21:00	22:00	23:15	00:15	
Rua da Alegria frente Auto Canadano	-	10:06	11:06	12:06	13:06	14:06	15:06	16:06	17:06	18:06	19:06	20:06	21:06	22:06	23:21	00:21	
Rua D. Bosco frente N.1080	-	10:07	11:07	12:07	13:07	14:07	15:07	16:07	17:07	18:07	19:07	20:07	21:07	22:07	23:22	00:22	
Rua D. Bosco - Estoril Praia	-	10:09	11:09	12:09	13:09	14:09	15:09	16:09	17:09	18:09	19:09	20:09	21:09	22:09	23:24	00:24	
Rua do Viveiro frente Lt. 1 A	-	10:10	11:10	12:10	13:10	14:10	15:10	16:10	17:10	18:10	19:10	20:10	21:10	22:10	23:25	00:25	
Av. Acácias N.55	-	10:12	11:12	12:12	13:12	14:12	15:12	16:12	17:12	18:12	19:12	20:12	21:12	22:12	23:27	00:27	
Rua de Santa Rita frente N.45 - Junta de Freguesia	-	10:17	11:17	12:17	13:17	14:17	15:17	16:17	17:17	18:17	19:17	20:17	21:17	22:17	23:32	00:32	
Av. Lidador N.49	-	10:18	11:18	12:18	13:18	14:18	15:18	16:18	17:18	18:18	19:18	20:18	21:18	22:18	23:33	00:33	
Rua Alexandre Herculano N.69	-	10:20	11:20	12:20	13:20	14:20	15:20	16:20	17:20	18:20	19:20	20:20	21:20	22:20	23:35	00:35	
Rua Adelino Mendes N.121 frente Patuscós	-	10:22	11:22	12:22	13:22	14:22	15:22	16:22	17:22	18:22	19:22	20:22	21:22	22:22	23:37	00:37	
Rua do Murtal N.35 A	-	10:23	11:23	12:23	13:23	14:23	15:23	16:23	17:23	18:23	19:23	20:23	21:23	22:23	23:38	00:38	
Av. Jardim frente Jardim	-	10:25	11:25	12:25	13:25	14:25	15:25	16:25	17:25	18:25	19:25	20:25	21:25	22:25	23:40	00:40	
Av. Jardim X Rua das Palmeiras	-	10:26	11:26	12:26	13:26	14:26	15:26	16:26	17:26	18:26	19:26	20:26	21:26	22:26	23:41	00:41	
Praça Mário Azevedo Gomes – Terminal	09:15	10:28	11:28	12:28	13:28	14:28	15:28	16:28	17:28	18:28	19:28	20:28	21:28	22:28	23:43	00:43	
Av. Jardim X Rua das Palmeiras	09:18	10:31	11:31	12:31	13:31	14:31	15:31	16:31	17:31	18:31	19:31	20:31	21:31	22:31	23:46	-	
Av. Jardim - Jardim	09:19	10:32	11:32	12:32	13:32	14:32	15:32	16:32	17:32	18:32	19:32	20:32	21:32	22:32	23:47	-	
Rua do Murtal N.36	09:21	10:34	11:34	12:34	13:34	14:34	15:34	16:34	17:34	18:34	19:34	20:34	21:34	22:34	23:49	-	
Rua Adelino Mendes N.124 - Patuscós	09:22	10:35	11:35	12:35	13:35	14:35	15:35	16:35	17:35	18:35	19:35	20:35	21:35	22:35	23:50	-	
Rua Alexandre Herculano N.86	09:24	10:37	11:37	12:37	13:37	14:37	15:37	16:37	17:37	18:37	19:37	20:37	21:37	22:37	23:52	-	
Av. Lidador frente N.49	09:26	10:39	11:39	12:39	13:39	14:39	15:39	16:39	17:39	18:39	19:39	20:39	21:39	22:39	23:54	-	
Rua de Santa Rita N.45 - Junta de Freguesia	09:28	10:41	11:41	12:41	13:41	14:41	15:41	16:41	17:41	18:41	19:41	20:41	21:41	22:41	23:56	-	
Av. D. Nuno Álvares Pereira - Cruzeiro	09:29	10:42	11:42	12:42	13:42	14:42	15:42	16:42	17:42	18:42	19:42	20:42	21:42	22:42	23:57	-	
Rua do Viveiro Lt. 1 A	09:31	10:44	11:44	12:44	13:44	14:44	15:44	16:44	17:44	18:44	19:44	20:44	21:44	22:44	23:59	-	
Rua D. Bosco N.492	09:32	10:45	11:45	12:45	13:45	14:45	15:45	16:45	17:45	18:45	19:45	20:45	21:45	22:45	00:00	-	
Rua D. Bosco N.1080	09:34	10:47	11:47	12:47	13:47	14:47	15:47	16:47	17:47	18:47	19:47	20:47	21:47	22:47	00:02	-	
Rua da Alegria N.472 A - Auto Canadano	09:35	10:48	11:48	12:48	13:48	14:48	15:48	16:48	17:48	18:48	19:48	20:48	21:48	22:48	00:03	-	
Cascaishopping - Porta A	09:41	10:54	11:54	12:54	13:54	14:54	15:54	16:54	17:54	18:54	19:54	20:54	21:54	22:54	00:09	-	

Sábados



(Handwritten signatures and initials)

	A	A	A	A	A	A	A	A	A	A	A	A	A	A	A	A
CascaShopping - Porta A	-	10:00	11:00	12:00	13:00	14:00	15:00	16:00	17:00	18:00	19:00	20:00	21:00	22:00	23:15	00:15
Rua da Alegria frente Auto Canadiano	-	10:06	11:06	12:06	13:06	14:06	15:06	16:06	17:06	18:06	19:06	20:06	21:06	22:06	23:21	00:21
Rua D. Bosco frente N.1080	-	10:07	11:07	12:07	13:07	14:07	15:07	16:07	17:07	18:07	19:07	20:07	21:07	22:07	23:22	00:22
Rua D. Bosco - Estoril Praia	-	10:09	11:09	12:09	13:09	14:09	15:09	16:09	17:09	18:09	19:09	20:09	21:09	22:09	23:24	00:24
Rua do Viveiro frente Lt. 1 A	-	10:10	11:10	12:10	13:10	14:10	15:10	16:10	17:10	18:10	19:10	20:10	21:10	22:10	23:25	00:25
Av. Acácias N.55	-	10:12	11:12	12:12	13:12	14:12	15:12	16:12	17:12	18:12	19:12	20:12	21:12	22:12	23:27	00:27
Rua de Santa Rita frente N.45 - Junta de Freguesia	-	10:17	11:17	12:17	13:17	14:17	15:17	16:17	17:17	18:17	19:17	20:17	21:17	22:17	23:32	00:32
Av. Lidador N.49	-	10:18	11:18	12:18	13:18	14:18	15:18	16:18	17:18	18:18	19:18	20:18	21:18	22:18	23:33	00:33
Rua Alexandre Herculano N.69	-	10:20	11:20	12:20	13:20	14:20	15:20	16:20	17:20	18:20	19:20	20:20	21:20	22:20	23:35	00:35
Rua Adelino Mendes N.121 frente Patuscós	-	10:22	11:22	12:22	13:22	14:22	15:22	16:22	17:22	18:22	19:22	20:22	21:22	22:22	23:37	00:37
Rua do Murtal N.35 A	-	10:23	11:23	12:23	13:23	14:23	15:23	16:23	17:23	18:23	19:23	20:23	21:23	22:23	23:38	00:38
Av. Jardim frente Jardim	-	10:25	11:25	12:25	13:25	14:25	15:25	16:25	17:25	18:25	19:25	20:25	21:25	22:25	23:40	00:40
Av. Jardim X Rua das Palmeiras	-	10:26	11:26	12:26	13:26	14:26	15:26	16:26	17:26	18:26	19:26	20:26	21:26	22:26	23:41	00:41
Praça Mário Azevedo Gomes - Terminal	09:15	10:28	11:28	12:28	13:28	14:28	15:28	16:28	17:28	18:28	19:28	20:28	21:28	22:28	23:43	00:43
Av. Jardim X Rua das Palmeiras	09:18	10:31	11:31	12:31	13:31	14:31	15:31	16:31	17:31	18:31	19:31	20:31	21:31	22:31	23:46	-
Av. Jardim - Jardim	09:19	10:32	11:32	12:32	13:32	14:32	15:32	16:32	17:32	18:32	19:32	20:32	21:32	22:32	23:47	-
Rua do Murtal N.36	09:21	10:34	11:34	12:34	13:34	14:34	15:34	16:34	17:34	18:34	19:34	20:34	21:34	22:34	23:49	-
Rua Adelino Mendes N.124 - Patuscós	09:22	10:35	11:35	12:35	13:35	14:35	15:35	16:35	17:35	18:35	19:35	20:35	21:35	22:35	23:50	-
Rua Alexandre Herculano N.86	09:24	10:37	11:37	12:37	13:37	14:37	15:37	16:37	17:37	18:37	19:37	20:37	21:37	22:37	23:52	-
Av. Lidador frente N.49	09:26	10:39	11:39	12:39	13:39	14:39	15:39	16:39	17:39	18:39	19:39	20:39	21:39	22:39	23:54	-
Rua de Santa Rita N.45 - Junta de Freguesia	09:28	10:41	11:41	12:41	13:41	14:41	15:41	16:41	17:41	18:41	19:41	20:41	21:41	22:41	23:56	-
Av. D. Nuno Álvares Pereira - Cruzeiro	09:29	10:42	11:42	12:42	13:42	14:42	15:42	16:42	17:42	18:42	19:42	20:42	21:42	22:42	23:57	-
Rua do Viveiro Lt. 1 A	09:31	10:44	11:44	12:44	13:44	14:44	15:44	16:44	17:44	18:44	19:44	20:44	21:44	22:44	23:59	-
Rua D. Bosco N.492	09:32	10:45	11:45	12:45	13:45	14:45	15:45	16:45	17:45	18:45	19:45	20:45	21:45	22:45	00:00	-
Rua D. Bosco N.1080	09:34	10:47	11:47	12:47	13:47	14:47	15:47	16:47	17:47	18:47	19:47	20:47	21:47	22:47	00:02	-
Rua da Alegria N.472 A - Auto Canadiano	09:35	10:48	11:48	12:48	13:48	14:48	15:48	16:48	17:48	18:48	19:48	20:48	21:48	22:48	00:03	-
CascaShopping - Porta A	09:41	10:54	11:54	12:54	13:54	14:54	15:54	16:54	17:54	18:54	19:54	20:54	21:54	22:54	00:09	-

Domingos e Feriados



Linha M02
Cascais Terminal - Malveira

Ida

	A	A	A	A	A	A	A	A	A	A	A	A	A	A	A	A	A	A	A	A	A	A	A
Av. Costa Pinto - Terminal de Cascais	-	06:45	07:05	07:30	07:50	08:00	08:35	09:00	10:00	11:00	12:00	13:00	14:00	15:00	16:00	17:00	18:10	19:10	20:10	-	-	-	-
Av. D. Pedro I - Mercado	-	06:45	07:05	07:30	07:50	08:00	08:35	09:00	10:00	11:00	12:00	13:00	14:00	15:00	16:00	17:00	18:10	19:10	20:10	-	-	-	-
Av. Eng. Adelino Amaro da Costa frente Cidadela	-	06:46	07:06	07:32	07:52	08:02	08:37	09:02	10:02	11:02	12:02	13:02	14:02	15:02	16:02	17:02	18:12	19:12	20:11	-	-	-	-
Av. Eng. Adelino Amaro da Costa N.310	-	06:47	07:07	07:32	07:52	08:02	08:37	09:02	10:02	11:02	12:02	13:02	14:02	15:02	16:02	17:02	18:12	19:12	20:12	-	-	-	-
Av. Eng. Adelino Amaro da Costa Lt. 1 A	-	06:47	07:07	07:33	07:53	08:03	08:38	09:03	10:03	11:03	12:03	13:03	14:03	15:03	16:03	17:03	18:13	19:13	20:12	-	-	-	-
Av. Eng. Adelino Amaro da Costa frente Bombeiros	-	06:48	07:08	07:34	07:54	08:04	08:39	09:04	10:04	11:04	12:04	13:04	14:04	15:04	16:04	17:04	18:14	19:14	20:13	-	-	-	-
Av. Eng. Adelino Amaro da Costa N.1156	-	06:49	07:09	07:35	07:55	08:05	08:40	09:05	10:05	11:05	12:05	13:05	14:05	15:05	16:05	17:05	18:15	19:15	20:14	-	-	-	-
Av. Eng. Adelino Amaro da Costa frente Barraca de Pau	-	06:49	07:09	07:36	07:56	08:06	08:41	09:06	10:06	11:06	12:06	13:06	14:06	15:06	16:06	17:06	18:16	19:16	20:14	-	-	-	-
Av. Eng. Adelino Amaro da Costa X Cobre	-	06:49	07:09	07:36	07:56	08:06	08:41	09:06	10:06	11:06	12:06	13:06	14:06	15:06	16:06	17:06	18:16	19:16	20:14	-	-	-	-
Av. Eng. Adelino Amaro da Costa - Suave Milagre	-	06:50	07:10	07:36	07:56	08:06	08:41	09:06	10:06	11:06	12:06	13:06	14:06	15:06	16:06	17:06	18:16	19:16	20:15	-	-	-	-
Av. Eng. Adelino Amaro da Costa N.2130 X Birre	-	06:51	07:11	07:37	07:57	08:07	08:42	09:07	10:07	11:07	12:07	13:07	14:07	15:07	16:07	17:07	18:17	19:17	20:16	-	-	-	-
Estrada da Malveira da Serra - Minipreço	Dias Úteis	-	06:51	07:11	07:38	07:58	08:08	08:43	09:08	10:08	11:08	12:08	13:08	14:08	15:08	16:08	17:08	18:18	19:18	20:16	-	-	-
Estrada da Malveira da Serra - Logoplaste	-	-	06:52	07:12	07:39	07:59	08:09	08:44	09:09	10:09	11:09	12:09	13:09	14:09	15:09	16:09	17:09	18:19	19:19	20:17	-	-	-
Rua Chesol N.30 frente Bowling	-	-	-	07:13	-	-	08:10	-	09:10	10:10	11:10	12:10	13:10	14:10	15:10	16:10	17:10	18:20	19:20	20:18	-	-	-
Rua Chesol N.408	-	-	-	07:13	-	-	08:11	-	09:11	10:11	11:11	12:11	13:11	14:11	15:11	16:11	17:11	18:20	19:20	20:18	-	-	-
Rua Florbela Espanca N.18 - Talho	-	-	-	07:14	-	-	08:11	-	09:11	10:11	11:11	12:11	13:11	14:11	15:11	16:11	17:11	18:21	19:21	20:19	-	-	-
Rua Luís de Camões - Bairro Chesol	-	-	-	07:14	-	-	08:12	-	09:12	10:12	11:12	12:12	13:12	14:12	15:12	16:12	17:12	18:22	19:22	20:19	-	-	-
Rua Florbela Espanca N.19	-	-	-	07:15	-	-	08:13	-	09:13	10:13	11:13	12:13	13:13	14:13	15:13	16:13	17:13	18:22	19:22	20:20	-	-	-
Rua Chesol N.405	-	-	-	07:15	-	-	08:13	-	09:13	10:13	11:13	12:13	13:13	14:13	15:13	16:13	17:13	18:23	19:23	20:20	-	-	-
Rua Chesol N.30 - Bowling	-	-	-	07:16	-	-	08:14	-	09:14	10:14	11:14	12:14	13:14	14:14	15:14	16:14	17:14	18:24	19:24	20:21	-	-	-
Estrada da Malveira da Serra - Rotunda	-	06:53	07:16	07:40	08:00	08:15	08:45	09:15	10:15	11:15	12:15	13:15	14:15	15:15	16:15	17:15	18:24	19:24	20:21	-	-	-	-
Estrada da Malveira da Serra N.1492	-	06:53	07:17	07:41	08:01	08:16	08:46	09:16	10:16	11:16	12:16	13:16	14:16	15:16	16:16	17:16	18:25	19:25	20:22	-	-	-	-
Estrada da Malveira da Serra X Aldeia do Juso	-	06:54	07:18	07:41	08:01	08:16	08:46	09:16	10:16	11:16	12:16	13:16	14:16	15:16	16:16	17:16	18:26	19:26	20:23	-	-	-	-
Av. Charneca - Centro Hípico	-	-	-	07:19	-	-	08:18	-	09:18	10:17	11:17	12:17	13:17	14:17	15:17	16:17	17:17	18:27	19:27	20:24	-	-	-
Av. Charneca - Sociedade	-	-	-	07:19	-	-	08:18	-	09:18	10:18	11:18	12:18	13:18	14:18	15:18	16:18	17:18	18:28	19:28	20:24	-	-	-



[Handwritten signatures and initials]

CASCAIS

CÂMARA MUNICIPAL

Av. Charneca N.590 - Largo	-	-	07:20	-	-	08:19	-	09:19	10:19	11:19	12:19	13:19	14:19	15:19	16:19	17:19	18:29	19:29	20:25	-	-	-	
Rua da Palmeira - Largo do Chafariz	-	-	07:20	-	-	08:20	-	09:20	10:19	11:19	12:19	13:19	14:19	15:19	16:19	17:19	18:29	19:29	20:25	-	-	-	
Av. Charneca N.607 - Largo	-	-	07:20	-	-	08:20	-	09:20	10:19	11:19	12:19	13:19	14:19	15:19	16:19	17:19	18:29	19:29	20:25	-	-	-	
Av. Charneca frente Sociedade	-	-	07:21	-	-	08:20	-	09:20	10:20	11:20	12:20	13:20	14:20	15:20	16:20	17:20	18:30	19:30	20:26	-	-	-	
Av. Charneca frente Centro Hípico	-	-	07:21	-	-	08:21	-	09:21	10:21	11:21	12:21	13:21	14:21	15:21	16:21	17:21	18:31	19:31	20:26	-	-	-	
Estrada da Malveira da Serra X Quinta Caeira (Charneca)	-	06:54	07:22	07:42	08:02	08:22	08:47	09:22	10:22	11:22	12:22	13:22	14:22	15:22	16:22	17:22	18:31	19:31	20:27	-	-	-	
Estrada da Malveira X Estrada da Boavista	-	06:55	07:22	07:43	08:03	08:22	08:48	09:22	10:22	11:22	12:22	13:22	14:22	15:22	16:22	17:22	18:32	19:32	20:27	-	-	-	
Estrada da Malveira da Serra N.3026 - Pedra Azul	-	06:55	07:23	07:43	08:03	08:23	08:48	09:23	10:23	11:23	12:23	13:23	14:23	15:23	16:23	17:23	18:33	19:33	20:28	-	-	-	
Rua de Cascais N.452 - Entre Montes	-	06:56	07:24	07:45	08:05	08:25	08:50	09:25	10:24	11:24	12:24	13:24	14:24	15:24	16:24	17:24	18:34	19:34	20:29	-	-	-	
Rua de Cascais - Pizzeria	05:30	06:57	07:25	07:46	08:06	08:25	08:51	09:25	10:25	11:25	12:25	13:25	14:25	15:25	16:25	17:25	18:35	19:35	20:30	-	-	-	
Av. Nossa Senhora da Assunção N.977	-	-	-	-	08:07	-	-	-	-	-	-	-	-	-	-	-	-	-	-	-	21:20	22:20	23:20
Av. Nossa Senhora da Assunção N.869	05:31	06:58	07:26	07:47	-	08:27	08:52	09:27	10:26	11:26	12:26	13:26	14:26	15:26	16:26	17:26	18:36	19:36	20:31	21:20	22:20	23:20	
Av. Nossa Senhora da Assunção N.552	05:31	06:59	07:26	07:48	-	08:27	08:53	09:27	10:27	11:27	12:27	13:27	14:27	15:27	16:27	17:27	18:37	19:37	20:31	21:21	22:21	23:21	
Av. Nossa Senhora da Assunção X Rua do Cabeço	05:32	06:59	07:27	07:48	-	08:28	08:53	09:28	10:28	11:28	12:28	13:28	14:28	15:28	16:28	17:28	18:37	19:37	20:32	21:21	22:21	23:21	
Av. Nossa Senhora da Assunção X Rua da Vinha	05:32	06:59	07:27	07:48	-	08:28	08:53	09:28	10:28	11:28	12:28	13:28	14:28	15:28	16:28	17:28	18:37	19:37	20:32	21:21	22:21	23:21	
Av. Nossa Senhora da Assunção frente Igreja	05:32	07:00	07:27	07:49	-	08:29	08:54	09:29	10:28	11:28	12:28	13:28	14:28	15:28	16:28	17:28	18:38	19:38	20:32	21:22	22:22	23:22	
EN 247/5 frente Quinta Vale dos Cavalos	05:33	07:01	07:28	07:50	-	08:30	08:55	09:30	10:30	11:30	12:30	13:30	14:30	15:30	16:30	17:30	18:39	19:39	20:33	21:23	22:23	23:23	
EN 247/5 - Quinta da Ramalheira	05:34	07:01	07:29	07:51	-	08:31	08:56	09:31	10:30	11:30	12:30	13:30	14:30	15:30	16:30	17:30	18:40	19:40	20:34	21:23	22:23	23:23	
Rua Principal X EN 247/5	05:34	07:02	07:30	07:52	-	08:32	08:57	09:32	10:31	11:31	12:31	13:31	14:31	15:31	16:31	17:31	18:41	19:41	20:35	21:24	22:24	23:24	
Rua Principal N.1041 A	05:35	07:02	07:30	07:52	-	08:32	08:57	09:32	10:32	11:32	12:32	13:32	14:32	15:32	16:32	17:32	18:41	19:41	20:35	21:24	22:24	23:24	
Rua Principal - Largo do Zambujeiro - Sociedade	05:36	07:03	07:31	07:53	-	08:33	08:58	09:33	10:33	11:33	12:33	13:33	14:33	15:33	16:33	17:33	18:42	19:42	20:36	21:25	22:25	23:25	
Rua Principal N.640	05:36	07:04	07:31	07:54	-	08:34	08:59	09:34	10:33	11:33	12:33	13:33	14:33	15:33	16:33	17:33	18:43	19:43	20:36	21:26	22:26	23:26	
Rua Principal	05:37	07:04	07:32	07:55	-	08:34	09:00	09:34	10:34	11:34	12:34	13:34	14:34	15:34	16:34	17:34	18:44	19:44	20:37	21:26	22:26	23:26	
Rua Júlio Dinis N.550 - Escola	05:37	07:05	07:32	07:55	-	08:35	09:00	09:35	10:35	11:35	12:35	13:35	14:35	15:35	16:35	17:35	18:44	19:44	20:37	21:27	22:27	23:27	
Rua Júlio Dinis N.390	05:38	07:05	07:33	07:56	-	08:36	09:01	09:36	10:35	11:35	12:35	13:35	14:35	15:35	16:35	17:35	18:45	19:45	20:38	21:27	22:27	23:27	
Rua Júlio Dinis N.135 - Tanques	05:38	07:06	07:33	07:57	-	08:36	09:02	09:36	10:36	11:36	12:36	13:36	14:36	15:36	16:36	17:36	18:46	19:46	20:38	21:28	22:28	23:28	
Rua Luís de Camões - Largo de Murches	05:39	07:06	07:34	07:57	-	08:37	09:02	09:37	10:37	11:37	12:37	13:37	14:37	15:37	16:37	17:37	18:46	19:46	20:39	21:28	22:28	23:28	
Rua Luís de Camões N.176	05:39	07:06	07:34	07:57	-	08:37	09:02	09:37	10:37	11:37	12:37	13:37	14:37	15:37	16:37	17:37	18:46	19:46	20:39	21:28	22:28	23:28	
Rua Luís de Camões frente N.445	05:39	07:07	07:34	07:58	-	08:38	09:03	09:38	10:37	11:37	12:37	13:37	14:37	15:37	16:37	17:37	18:47	19:47	20:39	21:29	22:29	23:29	
Estrada da Malveira da Serra N.492	05:40	07:07	07:35	07:59	-	08:38	09:04	09:38	10:38	11:38	12:38	13:38	14:38	15:38	16:38	17:38	18:48	19:48	-	21:29	22:29	23:29	
Estrada da Malveira da Serra X Chesol	05:40	07:08	07:36	07:59	-	08:39	09:04	09:39	10:39	11:39	12:39	13:39	14:39	15:39	16:39	17:39	18:48	19:48	-	21:30	22:30	23:30	

Dias úteis



CASCAIS

CÂMARA MUNICIPAL

Estrada da Malveira da Serra frente Auto Transcais	05:41	07:08	07:36	08:00	-	08:40	09:05	09:40	10:39	11:39	12:39	13:39	14:39	15:39	16:39	17:39	18:49	19:49	-	21:30	22:30	23:30
Estrada da Malveira da Serra frente Minipreço	05:41	07:09	07:37	08:01	-	08:41	09:06	09:41	10:40	11:40	12:40	13:40	14:40	15:40	16:40	17:40	18:50	19:50	-	21:31	22:31	23:31
Av. Eng. Adelino Amaro da Costa X Birre	05:42	07:10	07:37	08:02	-	08:41	09:07	09:41	10:41	11:41	12:41	13:41	14:41	15:41	16:41	17:41	18:50	19:50	-	21:31	22:31	23:31
Av. Eng. Adelino Amaro da Costa - Jardim	05:43	07:10	07:38	08:02	-	08:42	09:07	09:42	10:41	11:41	12:41	13:41	14:41	15:41	16:41	17:41	18:51	19:51	-	21:32	22:32	23:32
Av. Eng. Adelino Amaro da Costa X Cobre	05:43	07:11	07:38	08:03	-	08:43	09:08	09:43	10:42	11:42	12:42	13:42	14:42	15:42	16:42	17:42	18:52	19:52	-	21:33	22:33	23:33
Av. Eng. Adelino Amaro da Costa N.39 - Barraca de Pau	05:44	07:11	07:39	08:04	-	08:43	09:09	09:43	10:43	11:43	12:43	13:43	14:43	15:43	16:43	17:43	18:52	19:52	-	21:33	22:33	23:33
Av. Eng. Adelino Amaro da Costa N.1141	05:44	07:12	07:39	08:04	-	08:44	09:09	09:44	10:44	11:44	12:44	13:44	14:44	15:44	16:44	17:44	18:53	19:53	-	21:34	22:34	23:34
Av. Eng. Adelino Amaro da Costa - Bombeiros	05:45	07:12	07:40	08:05	-	08:45	09:10	09:45	10:44	11:44	12:44	13:44	14:44	15:44	16:44	17:44	18:54	19:54	-	21:34	22:34	23:34
Rua Eng. António Castelo Branco	05:45	07:13	07:40	08:06	-	08:45	09:11	09:45	10:45	11:45	12:45	13:45	14:45	15:45	16:45	17:45	18:54	19:54	-	21:35	22:35	23:35
Rua Eng. António Castelo Branco - Phillips	-	-	-	-	-	-	-	-	-	-	-	-	-	-	-	-	-	-	-	21:35	22:35	23:35
Rua Joaquim Ereira frente N.751	-	-	-	-	-	-	-	-	-	-	-	-	-	-	-	-	-	-	-	21:36	22:36	23:36
Rua Joaquim Ereira frente Bombas	-	-	-	-	-	-	-	-	-	-	-	-	-	-	-	-	-	-	-	21:36	22:36	23:36
Rua Joaquim Ereira frente N.1267 - Casa de Repouso	-	-	-	-	-	-	-	-	-	-	-	-	-	-	-	-	-	-	-	21:37	22:37	23:37
Rua Joaquim Ereira N.1498	-	-	-	-	-	-	-	-	-	-	-	-	-	-	-	-	-	-	-	21:37	22:37	23:37
Rua Joaquim Ereira N.1642	-	-	-	-	-	-	-	-	-	-	-	-	-	-	-	-	-	-	-	21:38	22:38	23:38
Rua Joaquim Ereira - Minimercado	-	-	-	-	-	-	-	-	-	-	-	-	-	-	-	-	-	-	-	21:39	22:39	23:39
Rua Joaquim Ereira N.33	-	-	-	-	-	-	-	-	-	-	-	-	-	-	-	-	-	-	-	21:39	22:39	23:39
Av. Nossa Senhora do Rosário N.1183	-	-	-	-	-	-	-	-	-	-	-	-	-	-	-	-	-	-	-	21:40	22:40	23:40
Av. Nossa Senhora do Rosário - Freiras	-	-	-	-	-	-	-	-	-	-	-	-	-	-	-	-	-	-	-	21:40	22:40	23:40
Av. Bartolomeu Dias - Blocos	-	-	-	-	-	-	-	-	-	-	-	-	-	-	-	-	-	-	-	21:41	22:41	23:41
Av. Pedro Álvares Cabral - antiga Praça de Touros	-	-	-	-	-	-	-	-	-	-	-	-	-	-	-	-	-	-	-	21:41	22:41	23:41
Av. Inf. D. Henrique N.109	-	-	-	-	-	-	-	-	-	-	-	-	-	-	-	-	-	-	-	21:42	22:42	23:42
Av. 25 de Abril N.803	-	-	-	-	-	-	-	-	-	-	-	-	-	-	-	-	-	-	-	21:43	22:43	23:43
Rua Eng. António Castelo Branco - Phillips	05:46	07:13	07:41	08:06	-	08:46	09:11	09:46	10:46	11:46	12:46	13:46	14:46	15:46	16:46	17:46	18:55	19:55	-	-	-	-
Rua Jayme Thompson N.309 frente Escola	05:46	07:14	07:42	08:07	-	08:47	09:12	09:47	10:46	11:46	12:46	13:46	14:46	15:46	16:46	17:46	18:56	19:56	-	-	-	-
Av. 25 de Abril - Cidadela	05:47	07:14	07:42	08:08	-	08:48	09:13	09:48	10:47	11:47	12:47	13:47	14:47	15:47	16:47	17:47	18:56	19:56	-	21:43	22:43	23:43
Av. Marginal - Chaves do Areiro	05:47	07:15	07:43	08:08	-	08:48	09:13	09:48	10:48	11:48	12:48	13:48	14:48	15:48	16:48	17:48	18:57	19:57	-	21:44	22:44	23:44
Av. Costa Pinto - Terminal de Cascais	05:49	07:16	07:44	08:09	-	08:50	09:14	09:50	10:49	11:49	12:49	13:49	14:49	15:49	16:49	17:49	18:58	19:58	-	21:45	22:45	23:45

Dias úteis



[Handwritten signature]

[Handwritten signature]

	A	A	A	A	A	A	A	A	A	A	A	A	A	A
Av. Costa Pinto - Terminal de Cascais	-	06:40	07:30	08:25	09:15	11:15	13:15	15:15	17:15	19:15	-	-	-	-
Av. D. Pedro I - Mercado	-	06:40	07:30	08:25	09:15	11:15	13:15	15:15	17:15	19:15	-	-	-	-
Av. Eng. Adelino Amaro da Costa frente Cidadela	-	06:41	07:31	08:26	09:16	11:16	13:16	15:16	17:16	19:17	-	-	-	-
Av. Eng. Adelino Amaro da Costa N.310	-	06:42	07:32	08:27	09:17	11:17	13:17	15:17	17:17	19:17	-	-	-	-
Av. Eng. Adelino Amaro da Costa Lt. 1 A	-	06:42	07:33	08:28	09:18	11:18	13:18	15:18	17:18	19:18	-	-	-	-
Av. Eng. Adelino Amaro da Costa frente Bombeiros	-	06:43	07:33	08:28	09:18	11:18	13:18	15:18	17:18	19:19	-	-	-	-
Av. Eng. Adelino Amaro da Costa N.1156	-	06:44	07:35	08:30	09:20	11:20	13:20	15:20	17:20	19:20	-	-	-	-
Av. Eng. Adelino Amaro da Costa frente Barraca de Pau	-	06:44	07:35	08:30	09:20	11:20	13:20	15:20	17:20	19:21	-	-	-	-
Av. Eng. Adelino Amaro da Costa X Cobre	-	06:44	07:35	08:30	09:20	11:20	13:20	15:20	17:20	19:21	-	-	-	-
Av. Eng. Adelino Amaro da Costa - Suave Milagre	-	06:45	07:36	08:31	09:21	11:21	13:21	15:21	17:21	19:22	-	-	-	-
Av. Eng. Adelino Amaro da Costa N.2130 X Birre	-	06:46	07:37	08:32	09:22	11:22	13:22	15:22	17:22	19:22	-	-	-	-
Estrada da Malveira da Serra - Minipreço	-	06:46	07:37	08:32	09:22	11:22	13:22	15:22	17:22	19:23	-	-	-	-
Estrada da Malveira da Serra - Logoplaste	Sábados	06:47	07:38	08:33	09:23	11:24	13:24	15:24	17:24	19:24	-	-	-	-
Rua Chesol N.30 frente Bowling	-	06:48	07:39	08:34	09:24	11:24	13:24	15:24	17:24	19:25	-	-	-	-
Rua Chesol N.408	-	06:48	07:40	08:35	09:25	11:25	13:25	15:25	17:25	19:26	-	-	-	-
Rua Florbela Espanca N.18 - Talho	-	06:49	07:40	08:35	09:25	11:25	13:25	15:25	17:25	19:27	-	-	-	-
Rua Luís de Camões - Bairro Chesol	-	06:49	07:41	08:36	09:26	11:26	13:26	15:26	17:26	19:27	-	-	-	-
Rua Florbela Espanca N.19	-	06:50	07:42	08:37	09:27	11:27	13:27	15:27	17:27	19:28	-	-	-	-
Rua Chesol N.405	-	06:50	07:42	08:37	09:27	11:27	13:27	15:27	17:27	19:29	-	-	-	-
Rua Chesol N.30 - Bowling	-	06:51	07:43	08:38	09:28	11:28	13:28	15:28	17:28	19:29	-	-	-	-
Estrada da Malveira da Serra - Rotunda	-	06:52	07:44	08:39	09:29	11:29	13:29	15:29	17:29	19:30	-	-	-	-
Estrada da Malveira da Serra N.1492	-	06:52	07:44	08:39	09:29	11:29	13:29	15:29	17:29	19:31	-	-	-	-
Estrada da Malveira da Serra X Aldeia do Juso	-	06:53	07:45	08:40	09:30	11:30	13:30	15:30	17:30	19:32	-	-	-	-
Av. Charneca - Centro Hípico	-	06:54	07:46	08:41	09:31	11:31	13:31	15:31	17:31	19:33	-	-	-	-
Av. Charneca - Sociedade	-	06:54	07:47	08:42	09:32	11:32	13:32	15:32	17:32	19:34	-	-	-	-
Av. Charneca N.590 - Largo	-	06:55	07:47	08:42	09:32	11:33	13:33	15:33	17:33	19:34	-	-	-	-



Handwritten signatures in blue ink.

Rua da Palmeira - Largo do Chafariz	-	06:55	07:48	08:43	09:33	11:33	13:33	15:33	17:33	19:35	-	-	-
Av. Charneca N.607 - Largo	-	06:55	07:48	08:43	09:33	11:33	13:33	15:33	17:33	19:35	-	-	-
Av. Charneca frente Sociedade	-	06:56	07:49	08:44	09:34	11:34	13:34	15:34	17:34	19:36	-	-	-
Av. Charneca frente Centro Hípico	-	06:57	07:49	08:44	09:34	11:35	13:35	15:35	17:35	19:36	-	-	-
Estrada da Malveira da Serra X Quinta Caeira (Charneca)	-	06:57	07:50	08:45	09:35	11:35	13:35	15:35	17:35	19:37	-	-	-
Estrada da Malveira X Estrada da Boavista	-	06:58	07:51	08:46	09:36	11:36	13:36	15:36	17:36	19:38	-	-	-
Estrada da Malveira da Serra N.3026 - Pedra Azul	-	06:58	07:51	08:46	09:36	11:36	13:36	15:36	17:36	19:39	-	-	-
Rua de Cascais N.452 - Entre Montes	-	06:59	07:52	08:47	09:37	11:38	13:38	15:38	17:38	19:40	-	-	-
Rua de Cascais - Pizzeria	06:10	07:00	07:53	08:48	09:38	11:38	13:38	15:38	17:38	19:41	-	-	-
Av. Nossa Senhora da Assunção N.977	-	-	-	-	-	-	-	-	-	-	21:20	22:20	23:20
Av. Nossa Senhora da Assunção N.869	06:11	07:01	07:54	08:49	09:39	11:40	13:40	15:40	17:40	19:42	21:20	22:20	23:20
Av. Nossa Senhora da Assunção N.552	06:11	07:01	07:55	08:50	09:40	11:40	13:40	15:40	17:40	19:43	21:21	22:21	23:21
Av. Nossa Senhora da Assunção X Rua do Cabeço	06:12	07:02	07:56	08:51	09:41	11:41	13:41	15:41	17:41	19:44	21:21	22:21	23:21
Av. Nossa Senhora da Assunção X Rua da Vinha	06:12	07:02	07:56	08:51	09:41	11:41	13:41	15:41	17:41	19:44	21:21	22:21	23:21
Av. Nossa Senhora da Assunção frente Igreja	06:12	07:03	07:56	08:51	09:41	11:42	13:42	15:42	17:42	19:44	21:22	22:22	23:22
EN 247/5 frente Quinta Vale dos Cavalos	06:13	07:04	07:58	08:53	09:43	11:43	13:43	15:43	17:43	19:46	21:23	22:23	23:23
EN 247/5 - Quinta da Ramalheira	06:14	07:04	07:58	08:53	09:43	11:44	13:44	15:44	17:44	19:46	21:23	22:23	23:23
Rua Principal X EN 247/5	06:14	07:05	07:59	08:54	09:44	11:44	13:44	15:44	17:44	19:47	21:24	22:24	23:24
Rua Principal N.1041 A	06:15	07:05	07:59	08:54	09:44	11:45	13:45	15:45	17:45	19:48	21:24	22:24	23:24
Rua Principal - Largo do Zambujeiro - Sociedade	06:16	07:06	08:00	08:55	09:45	11:45	13:45	15:45	17:45	19:49	21:25	22:25	23:25
Rua Principal N.640	06:16	07:06	08:01	08:56	09:46	11:46	13:46	15:46	17:46	19:49	21:26	22:26	23:26
Rua Principal	06:17	07:07	08:01	08:56	09:46	11:47	13:47	15:47	17:47	19:50	21:26	22:26	23:26
Rua Júlio Dinis N.550 - Escola	06:17	07:08	08:02	08:57	09:47	11:47	13:47	15:47	17:47	19:51	21:27	22:27	23:27
Rua Júlio Dinis N.390	06:18	07:08	08:03	08:58	09:48	11:48	13:48	15:48	17:48	19:51	21:27	22:27	23:27
Rua Júlio Dinis N.135 - Tanques	06:18	07:09	08:03	08:58	09:48	11:49	13:49	15:49	17:49	19:52	21:28	22:28	23:28
Rua Luís de Camões - Largo de Murches	06:19	07:09	08:04	08:59	09:49	11:49	13:49	15:49	17:49	19:53	21:28	22:28	23:28
Rua Luís de Camões N.176	06:19	07:09	08:04	08:59	09:49	11:49	13:49	15:49	17:49	19:53	21:28	22:28	23:28
Rua Luís de Camões frente N.445	06:19	07:10	08:05	09:00	09:50	11:50	13:50	15:50	17:50	19:53	21:29	22:29	23:29
Estrada da Malveira da Serra N.492	06:20	07:10	08:05	09:00	09:50	11:51	13:51	15:51	17:51	19:54	21:29	22:29	23:29

Sábados



Handwritten signatures in blue ink.

Estrada da Malveira da Serra X Chesol	06:20	07:11	08:06	09:01	09:51	11:51	13:51	15:51	17:51	19:55	21:30	22:30	23:30
Estrada da Malveira da Serra frente Auto Transcais	06:21	07:11	08:06	09:01	09:51	11:52	13:52	15:52	17:52	19:56	21:30	22:30	23:30
Estrada da Malveira da Serra frente Minipreço	06:22	07:12	08:07	09:02	09:52	11:53	13:53	15:53	17:53	19:56	21:31	22:31	23:31
Av. Eng. Adelino Amaro da Costa X Birre	06:22	07:12	08:08	09:03	09:53	11:53	13:53	15:53	17:53	19:57	21:32	22:32	23:32
Av. Eng. Adelino Amaro da Costa - Jardim	06:23	07:13	08:08	09:03	09:53	11:54	13:54	15:54	17:54	19:58	21:32	22:32	23:32
Av. Eng. Adelino Amaro da Costa X Cobre	06:23	07:14	08:09	09:04	09:54	11:55	13:55	15:55	17:55	19:58	21:33	22:33	23:33
Av. Eng. Adelino Amaro da Costa N.39 - Barraca de Pau	06:24	07:14	08:10	09:05	09:55	11:55	13:55	15:55	17:55	19:59	21:33	22:33	23:33
Av. Eng. Adelino Amaro da Costa N.1141	06:24	07:15	08:10	09:05	09:55	11:56	13:56	15:56	17:56	20:00	21:34	22:34	23:34
Av. Eng. Adelino Amaro da Costa - Bombeiros	06:25	07:15	08:11	09:06	09:56	11:56	13:56	15:56	17:56	20:01	21:34	22:34	23:34
Rua Eng. António Castelo Branco	06:25	07:16	08:12	09:07	09:57	11:57	13:57	15:57	17:57	20:01	21:35	22:35	23:35
Rua Eng. António Castelo Branco - Philips	-	-	-	-	-	-	-	-	-	-	21:35	22:35	23:35
Rua Joaquim Ereira frente N.751	-	-	-	-	-	-	-	-	-	-	21:36	22:36	23:36
Rua Joaquim Ereira frente Bombas	-	-	-	-	-	-	-	-	-	-	21:37	22:37	23:37
Rua Joaquim Ereira frente N.1267 - Casa de Repouso	-	-	-	-	-	-	-	-	-	-	21:37	22:37	23:37
Rua Joaquim Ereira N.1498	-	-	-	-	-	-	-	-	-	-	21:38	22:38	23:38
Rua Joaquim Ereira N.1642	-	-	-	-	-	-	-	-	-	-	21:38	22:38	23:38
Rua Joaquim Ereira - Minimercado	-	-	-	-	-	-	-	-	-	-	21:39	22:39	23:39
Rua Joaquim Ereira N.33	-	-	-	-	-	-	-	-	-	-	21:39	22:39	23:39
Av. Nossa Senhora do Rosário N.1183	-	-	-	-	-	-	-	-	-	-	21:40	22:40	23:40
Av. Nossa Senhora do Rosário - Freiras	-	-	-	-	-	-	-	-	-	-	21:40	22:40	23:40
Av. Bartolomeu Dias - Blocos	-	-	-	-	-	-	-	-	-	-	21:41	22:41	23:41
Av. Pedro Álvares Cabral - antiga Praça de Touros	-	-	-	-	-	-	-	-	-	-	21:41	22:41	23:41
Av. Inf. D. Henrique N.109	-	-	-	-	-	-	-	-	-	-	21:42	22:42	23:42
Av. 25 de Abril N.803	-	-	-	-	-	-	-	-	-	-	21:43	22:43	23:43
Rua Eng. António Castelo Branco - Philips	06:26	07:16	08:12	09:07	09:57	11:58	13:58	15:58	17:58	20:02	-	-	-
Rua Jayme Thompson N.309 frente Escola	06:27	07:17	08:13	09:08	09:58	11:58	13:58	15:58	17:58	20:03	-	-	-
Av. 25 de Abril - Cidadela	06:27	07:17	08:14	09:09	09:59	11:59	13:59	15:59	17:59	20:03	21:44	22:44	23:44
Av. Marginal - Chaves do Areiro	06:28	07:18	08:14	09:09	09:59	12:00	14:00	16:00	18:00	20:04	21:44	22:44	23:44
Av. Costa Pinto - Terminal de Cascais	06:29	07:19	08:15	09:10	10:00	12:01	14:01	16:01	18:01	20:06	21:45	22:45	23:45

Sábados



Handwritten signatures in black and blue ink.

	A	A	A	A	A	A	A	A	A	A	A
Av. Costa Pinto - Terminal de Cascais	-	07:30	09:15	11:15	13:15	15:15	17:15	19:15	-	-	-
Av. D. Pedro I - Mercado	-	07:30	09:15	11:15	13:15	15:15	17:15	19:15	-	-	-
Av. Eng. Adelino Amaro da Costa frente Cidadela	-	07:31	09:16	11:16	13:16	15:16	17:16	19:16	-	-	-
Av. Eng. Adelino Amaro da Costa N.310	-	07:32	09:17	11:17	13:17	15:17	17:17	19:17	-	-	-
Av. Eng. Adelino Amaro da Costa Lt. 1 A	-	07:32	09:17	11:17	13:17	15:17	17:17	19:17	-	-	-
Av. Eng. Adelino Amaro da Costa frente Bombeiros	-	07:33	09:18	11:18	13:18	15:18	17:18	19:18	-	-	-
Av. Eng. Adelino Amaro da Costa N.1156	-	07:34	09:19	11:19	13:19	15:19	17:19	19:19	-	-	-
Av. Eng. Adelino Amaro da Costa frente Barraca de Pau	-	07:34	09:19	11:20	13:20	15:20	17:20	19:20	-	-	-
Av. Eng. Adelino Amaro da Costa X Cobre	-	07:34	09:19	11:20	13:20	15:20	17:20	19:20	-	-	-
Av. Eng. Adelino Amaro da Costa - Suave Milagre	-	07:35	09:20	11:20	13:20	15:20	17:20	19:20	-	-	-
Av. Eng. Adelino Amaro da Costa N.2130 X Birre	-	07:35	09:20	11:21	13:21	15:21	17:21	19:21	-	-	-
Estrada da Malveira da Serra - Minipreço	-	07:36	09:21	11:21	13:21	15:21	17:21	19:21	-	-	-
Estrada da Malveira da Serra - Logoplaste	-	07:37	09:22	11:22	13:22	15:22	17:22	19:22	-	-	-
Rua Chesol N.30 frente Bowling	-	07:38	09:23	11:23	13:23	15:23	17:23	19:23	-	-	-
Rua Chesol N.408	-	07:38	09:23	11:24	13:24	15:24	17:24	19:24	-	-	-
Rua Florbela Espanca N.18 - Talho	-	07:39	09:24	11:24	13:24	15:24	17:24	19:24	-	-	-
Rua Luís de Camões - Bairro Chesol	-	07:39	09:24	11:25	13:25	15:25	17:25	19:25	-	-	-
Rua Florbela Espanca N.19	-	07:40	09:25	11:25	13:25	15:25	17:25	19:25	-	-	-
Rua Chesol N.405	-	07:40	09:25	11:26	13:26	15:26	17:26	19:26	-	-	-
Rua Chesol N.30 - Bowling	-	07:41	09:26	11:26	13:26	15:26	17:26	19:26	-	-	-
Estrada da Malveira da Serra - Rotunda	-	07:41	09:26	11:27	13:27	15:27	17:27	19:27	-	-	-
Estrada da Malveira da Serra N.1492	-	07:42	09:27	11:28	13:28	15:28	17:28	19:28	-	-	-
Estrada da Malveira da Serra X Aldeia do Juso	-	07:42	09:27	11:28	13:28	15:28	17:28	19:28	-	-	-
Av. Charneca - Centro Hípico	-	07:43	09:28	11:29	13:29	15:29	17:29	19:29	-	-	-
Av. Charneca - Sociedade	-	07:44	09:29	11:30	13:30	15:30	17:30	19:30	-	-	-
Av. Charneca N.590 - Largo	-	07:44	09:29	11:30	13:30	15:30	17:30	19:30	-	-	-

Domingos e Feriados



Rua da Palmeira - Largo do Chafariz	-	07:45	09:30	11:31	13:31	15:31	17:31	19:31	-	-	-
Av. Charneca N.607 - Largo	-	07:45	09:30	11:31	13:31	15:31	17:31	19:31	-	-	-
Av. Charneca frente Sociedade	-	07:46	09:31	11:32	13:32	15:32	17:32	19:32	-	-	-
Av. Charneca frente Centro Hípico	-	07:46	09:31	11:32	13:32	15:32	17:32	19:32	-	-	-
Estrada da Malveira da Serra X Quinta Caeira (Charneca)	-	07:47	09:32	11:33	13:33	15:33	17:33	19:33	-	-	-
Estrada da Malveira X Estrada da Boavista	-	07:47	09:32	11:33	13:33	15:33	17:33	19:33	-	-	-
Estrada da Malveira da Serra N.3026 - Pedra Azul	-	07:48	09:33	11:34	13:34	15:34	17:34	19:34	-	-	-
Rua de Cascais N.452 - Entre Montes	-	07:49	09:34	11:35	13:35	15:35	17:35	19:35	-	-	-
Rua de Cascais - Pizzeria	06:55	07:49	09:34	11:36	13:36	15:36	17:36	19:36	-	-	-
Av. Nossa Senhora da Assunção N.977	-	-	-	-	-	-	-	-	21:20	22:20	23:20
Av. Nossa Senhora da Assunção N.869	06:55	07:50	09:35	11:37	13:37	15:37	17:37	19:37	21:20	22:20	23:20
Av. Nossa Senhora da Assunção N.552	06:56	07:51	09:36	11:37	13:37	15:37	17:37	19:37	21:20	22:20	23:20
Av. Nossa Senhora da Assunção X Rua do Cabeço	06:56	07:51	09:36	11:38	13:38	15:38	17:38	19:38	21:21	22:21	23:21
Av. Nossa Senhora da Assunção X Rua da Vinha	06:56	07:51	09:36	11:38	13:38	15:38	17:38	19:38	21:21	22:21	23:21
Av. Nossa Senhora da Assunção frente Igreja	06:57	07:52	09:37	11:38	13:38	15:38	17:38	19:38	21:21	22:21	23:21
EN 247/5 frente Quinta Vale dos Cavalos	06:58	07:53	09:38	11:40	13:40	15:40	17:40	19:40	21:22	22:22	23:22
EN 247/5 - Quinta da Ramalheira	06:58	07:54	09:39	11:40	13:40	15:40	17:40	19:40	21:23	22:23	23:23
Rua Principal X EN 247/5	06:59	07:54	09:39	11:41	13:41	15:41	17:41	19:41	21:23	22:23	23:23
Rua Principal N.1041 A	06:59	07:55	09:40	11:41	13:41	15:41	17:41	19:41	21:24	22:24	23:24
Rua Principal - Largo do Zambujeiro - Sociedade	07:00	07:55	09:40	11:42	13:42	15:42	17:42	19:42	21:24	22:24	23:24
Rua Principal N.640	07:00	07:56	09:41	11:42	13:42	15:42	17:42	19:42	21:25	22:25	23:25
Rua Principal	07:01	07:56	09:41	11:43	13:43	15:43	17:43	19:43	21:25	22:25	23:25
Rua Júlio Dinis N.550 - Escola	07:01	07:57	09:42	11:44	13:44	15:44	17:44	19:44	21:26	22:26	23:26
Rua Júlio Dinis N.390	07:02	07:57	09:42	11:44	13:44	15:44	17:44	19:44	21:26	22:26	23:26
Rua Júlio Dinis N.135 - Tanques	07:02	07:58	09:43	11:45	13:45	15:45	17:45	19:45	21:27	22:27	23:27
Rua Luís de Camões - Largo de Murches	07:03	07:58	09:43	11:45	13:45	15:45	17:45	19:45	21:27	22:27	23:27
Rua Luís de Camões N.176	07:03	07:58	09:43	11:45	13:45	15:45	17:45	19:45	21:27	22:27	23:27
Rua Luís de Camões frente N.445	07:03	07:59	09:44	11:46	13:46	15:46	17:46	19:46	21:28	22:28	23:28
Estrada da Malveira da Serra N.492	07:04	07:59	09:44	11:46	13:46	15:46	17:46	19:46	21:28	22:28	23:28

Domingos e Feriados



Estrada da Malveira da Serra X Chesol	07:04	08:00	09:45	11:47	13:47	15:47	17:47	19:47	21:29	22:29	23:29
Estrada da Malveira da Serra frente Auto Transcais	07:05	08:01	09:46	11:47	13:47	15:47	17:47	19:48	21:29	22:29	23:29
Estrada da Malveira da Serra frente Minipreço	07:05	08:01	09:46	11:48	13:48	15:48	17:48	19:48	21:30	22:30	23:30
Av. Eng. Adelino Amaro da Costa X Birre	07:06	08:02	09:47	11:49	13:49	15:49	17:49	19:49	21:30	22:30	23:30
Av. Eng. Adelino Amaro da Costa - Jardim	07:06	08:02	09:47	11:49	13:49	15:49	17:49	19:49	21:31	22:31	23:31
Av. Eng. Adelino Amaro da Costa X Cobre	07:07	08:03	09:48	11:50	13:50	15:50	17:50	19:50	21:31	22:31	23:31
Av. Eng. Adelino Amaro da Costa N.39 - Barraca de Pau	07:07	08:03	09:48	11:50	13:50	15:50	17:50	19:50	21:32	22:32	23:32
Av. Eng. Adelino Amaro da Costa N.1141	07:08	08:04	09:49	11:51	13:51	15:51	17:51	19:51	21:32	22:32	23:32
Av. Eng. Adelino Amaro da Costa - Bombeiros	07:08	08:04	09:49	11:51	13:51	15:51	17:51	19:52	21:33	22:33	23:33
Rua Eng. António Castelo Branco	07:09	08:05	09:50	11:52	13:52	15:52	17:52	19:52	21:33	22:33	23:33
Rua Eng. António Castelo Branco - Philips	-	-	-	-	-	-	-	-	21:34	22:34	23:34
Rua Joaquim Ereira frente N.751	-	-	-	-	-	-	-	-	21:34	22:34	23:34
Rua Joaquim Ereira frente Bombas	-	-	-	-	-	-	-	-	21:35	22:35	23:35
Rua Joaquim Ereira frente N.1267 - Casa de Repouso	-	-	-	-	-	-	-	-	21:35	22:35	23:35
Rua Joaquim Ereira N.1498	-	-	-	-	-	-	-	-	21:36	22:36	23:36
Rua Joaquim Ereira N.1642	-	-	-	-	-	-	-	-	21:36	22:36	23:36
Rua Joaquim Ereira - Minimercado	-	-	-	-	-	-	-	-	21:37	22:37	23:37
Rua Joaquim Ereira N.33	-	-	-	-	-	-	-	-	21:37	22:37	23:37
Av. Nossa Senhora do Rosário N.1183	-	-	-	-	-	-	-	-	21:38	22:38	23:38
Av. Nossa Senhora do Rosário - Freiras	-	-	-	-	-	-	-	-	21:38	22:38	23:38
Av. Bartolomeu Dias - Blocos	-	-	-	-	-	-	-	-	21:39	22:39	23:39
Av. Pedro Álvares Cabral - antiga Praça de Touros	-	-	-	-	-	-	-	-	21:39	22:39	23:39
Av. Inf. D. Henrique N.109	-	-	-	-	-	-	-	-	21:40	22:40	23:40
Av. 25 de Abril N.803	-	-	-	-	-	-	-	-	21:41	22:41	23:41
Rua Eng. António Castelo Branco - Philips	07:09	08:05	09:50	11:53	13:53	15:53	17:53	19:53	-	-	-
Rua Jayme Thompson N.309 frente Escola	07:10	08:06	09:51	11:53	13:53	15:53	17:53	19:53	-	-	-
Av. 25 de Abril - Cidadela	07:10	08:06	09:51	11:54	13:54	15:54	17:54	19:54	21:41	22:41	23:41
Av. Marginal - Chaves do Areeiro	07:11	08:07	09:52	11:54	13:54	15:54	17:54	19:54	21:42	22:42	23:42
Av. Costa Pinto - Terminal de Cascais	07:12	08:08	09:53	11:55	13:55	15:55	17:55	19:56	21:43	22:43	23:43

Domingos e Feriados



	A	A	A	A	A	A	A	A	A	A	A	A	A	A	A	A	A
Rua Joaquim Ereira - Minimercado	08:40	09:40	10:40	11:40	12:40	13:40	14:40	15:40	16:40	17:40	18:40	19:40	20:40	21:40	22:40	23:40	
Rua Joaquim Ereira N.33	08:41	09:41	10:41	11:41	12:41	13:41	14:41	15:41	16:41	17:41	18:41	19:41	20:41	21:41	22:41	23:41	
Av. Nossa Senhora do Rosário N.1183	08:41	09:41	10:41	11:41	12:41	13:41	14:41	15:41	16:41	17:41	18:41	19:41	20:41	21:41	22:41	23:41	
Av. Nossa Senhora do Rosário - Freiras	08:42	09:42	10:42	11:42	12:42	13:42	14:42	15:42	16:42	17:42	18:42	19:42	20:42	21:42	22:42	23:42	
Av. Dr. Manuel Ricardo Espírito Santo Silva N.20 A	08:43	09:43	10:43	11:43	12:43	13:43	14:43	15:43	16:43	17:43	18:43	19:43	20:43	21:43	22:43	23:43	
Av. Dr. Manuel Ricardo Espírito Santo e Silva N.60 - Dramático de Cascais	08:43	09:43	10:43	11:43	12:43	13:43	14:43	15:43	16:43	17:43	18:43	19:43	20:43	21:43	22:43	23:43	
Rua da Torre frente Cemitério	08:44	09:44	10:44	11:44	12:44	13:44	14:44	15:44	16:44	17:44	18:44	19:44	20:44	21:44	22:44	23:44	
Rua da Torre frente Lidl	08:45	09:45	10:45	11:45	12:45	13:45	14:45	15:45	16:45	17:45	18:45	19:45	20:45	21:45	22:45	23:45	
Rua das Codornizes frente N.467	08:49	09:49	10:49	11:49	12:49	13:49	14:49	15:49	16:49	17:49	18:49	19:49	20:49	21:49	22:49	23:49	
Rua do Flamingo N.115	08:50	09:50	10:50	11:50	12:50	13:50	14:50	15:50	16:50	17:50	18:50	19:50	20:50	21:50	22:50	23:50	
Rua da Torre frente N.2119 X Rua Pedro Franco	08:51	09:51	10:51	11:51	12:51	13:51	14:51	15:51	16:51	17:51	18:51	19:51	20:51	21:51	22:51	23:51	
Rua de Birre N.67	08:52	09:52	10:52	11:52	12:52	13:52	14:52	15:52	16:52	17:52	18:52	19:52	20:52	21:52	22:52	23:52	
Hospital de Cascais	08:59	09:59	10:59	11:59	12:59	13:59	14:59	15:59	16:59	17:59	18:59	19:59	20:59	21:59	22:59	23:59	
Rua Conde Barão frente N.518 - Escola	09:03	10:03	11:03	12:03	13:03	14:03	15:03	16:03	17:03	18:03	19:03	20:03	21:03	22:03	23:03	00:03	
Rua Conde Barão frente Hospital	09:04	10:04	11:04	12:04	13:04	14:04	15:04	16:04	17:04	18:04	19:04	20:04	21:04	22:04	23:04	00:04	
Rua Conde Barão N.55	09:05	10:05	11:05	12:05	13:05	14:05	15:05	16:05	17:05	18:05	19:05	20:05	21:05	22:05	23:05	00:05	
Av. República - Lidl	09:06	10:06	11:06	12:06	13:06	14:06	15:06	16:06	17:06	18:06	19:06	20:06	21:06	22:06	23:06	00:06	
Rotunda Fernanda Mouzinho de Albuquerque N.5	09:07	10:07	11:07	12:07	13:07	14:07	15:07	16:07	17:07	18:07	19:07	20:07	21:07	22:07	23:07	00:07	
CascaShopping (frente)	09:09	10:09	11:09	12:09	13:09	14:09	15:09	16:09	17:09	18:09	19:09	20:09	21:09	22:09	23:09	00:09	
CascaShopping - Porta A	09:10	10:10	11:10	12:10	13:10	14:10	15:10	16:10	17:10	18:10	19:10	20:10	21:10	22:10	23:10	00:10	

Dias não úteis



(Handwritten signatures and initials)

	A	A	A	A	A	A	A	A	A	A	A	A	A	A	A	A
Cascaishopping - Porta A	09:15	10:15	11:15	12:15	13:15	14:15	15:15	16:15	17:15	18:15	19:15	20:15	21:15	22:15	23:15	00:15
Rotunda Fernanda Mouzinho de Albuquerque	09:17	10:17	11:17	12:17	13:17	14:17	15:17	16:17	17:17	18:17	19:17	20:17	21:17	22:17	23:17	00:17
Av. República - Lidl	09:18	10:18	11:18	12:18	13:18	14:18	15:18	16:18	17:18	18:18	19:18	20:18	21:18	22:18	23:18	00:18
Rua Conde Barão N.24 A	09:19	10:19	11:19	12:19	13:19	14:19	15:19	16:19	17:19	18:19	19:19	20:19	21:19	22:19	23:19	00:19
Rua Conde Barão - Hospital	09:20	10:20	11:20	12:20	13:20	14:20	15:20	16:20	17:20	18:20	19:20	20:20	21:20	22:20	23:20	00:20
Rua Conde Barão - Escola	09:21	10:21	11:21	12:21	13:21	14:21	15:21	16:21	17:21	18:21	19:21	20:21	21:21	22:21	23:21	00:21
Hospital de Cascais	09:25	10:25	11:25	12:25	13:25	14:25	15:25	16:25	17:25	18:25	19:25	20:25	21:25	22:25	23:25	00:25
Rua de Birre frente N.67	09:32	10:32	11:32	12:32	13:32	14:32	15:32	16:32	17:32	18:32	19:32	20:32	21:32	22:32	23:32	00:32
Rua da Torre N.2119 A	09:33	10:33	11:33	12:33	13:33	14:33	15:33	16:33	17:33	18:33	19:33	20:33	21:33	22:33	23:33	00:33
Rua do Flamingo frente N.115 X Rua da Garça	09:34	10:34	11:34	12:34	13:34	14:34	15:34	16:34	17:34	18:34	19:34	20:34	21:34	22:34	23:34	00:34
Rua das Codornizes N.467	09:35	10:35	11:35	12:35	13:35	14:35	15:35	16:35	17:35	18:35	19:35	20:35	21:35	22:35	23:35	00:35
Rua Joaquim Ereira - Minimercado	09:38	10:38	11:38	12:38	13:38	14:38	15:38	16:38	17:38	18:38	19:38	20:38	21:38	22:38	23:38	00:38

Dias não úteis



(Handwritten signatures)

Linha M05
Cascais - Praia do Guincho por Quinta da Marinha

Ida

	A	A	A	A	A	A	A	A	A	A	A	A	A	A	
Av. Costa Pinto - Terminal de Cascais	-	07:40	08:40	09:40	10:40	11:40	12:40	13:40	14:40	15:40	16:40	17:50	18:50	19:50	
Av. D. Pedro I - Mercado	-	07:40	08:40	09:40	10:40	11:40	12:40	13:40	14:40	15:40	16:40	17:50	18:50	19:50	
Rua Dr. Fernando M. F. Baptista Viegas - Tribunal	-	07:42	08:42	09:42	10:42	11:42	12:42	13:42	14:42	15:42	16:42	17:52	18:52	19:52	
Rua Jayme Thompson N.1	-	07:43	08:43	09:43	10:43	11:43	12:43	13:43	14:43	15:43	16:43	17:53	18:53	19:52	
Av. 25 de Abril - Casa da Avó	-	07:43	08:43	09:44	10:44	11:44	12:44	13:44	14:44	15:44	16:44	17:53	18:53	19:53	
Av. Inf. D. Henrique N.606 - Torre Infante	-	07:44	08:44	09:44	10:44	11:44	12:44	13:44	14:44	15:44	16:44	17:54	18:54	19:53	
Av. Pedro Álvares Cabral N.258 - IMC	-	07:45	08:45	09:45	10:45	11:45	12:45	13:45	14:45	15:45	16:45	17:55	18:55	19:54	
Av. Bartolomeu Dias	-	07:45	08:45	09:46	10:46	11:46	12:46	13:46	14:46	15:46	16:46	17:55	18:55	19:55	
Av. Dr. Manuel Ricardo Espírito Santo Silva N.20 A	-	07:46	08:46	09:46	10:46	11:46	12:46	13:46	14:46	15:46	16:46	17:56	18:56	19:55	
Rua do Astrolábio N.207	Dias úteis	-	07:47	08:47	09:47	10:47	11:47	12:47	13:47	14:47	15:47	16:47	17:56	18:56	19:56
Av. Manuel Júlio Carvalho Costa - Pestana Hotel	-	07:47	08:47	09:48	10:48	11:48	12:48	13:48	14:48	15:48	16:48	17:57	18:57	19:56	
Bairro da Guia L 96 - Atrium	-	07:48	08:48	09:48	10:48	11:48	12:48	13:48	14:48	15:48	16:48	17:58	18:58	19:57	
Estrada do Guincho X Torre	-	07:49	08:49	09:49	10:49	11:49	12:49	13:49	14:49	15:49	16:49	17:58	18:58	19:57	
Av. Nossa Senhora do Cabo - Farol da Guia	-	07:49	08:49	09:50	10:50	11:50	12:50	13:50	14:50	15:50	16:50	17:59	18:59	19:58	
Av. Nossa Senhora do Cabo - Furnas das Lagosteiras	-	07:51	08:51	09:51	10:51	11:51	12:51	13:51	14:51	15:51	16:51	18:00	19:00	19:59	
Av. Nossa Senhora do Cabo X Quinta da Marinha	-	07:51	08:51	09:52	10:52	11:52	12:52	13:52	14:52	15:52	16:52	18:01	19:01	20:00	
Rua do Mar frente N.155	-	07:52	08:52	09:52	10:52	11:52	12:52	13:52	14:52	15:52	16:52	18:01	-	-	
Rua do Mar frente N.381	-	07:53	08:53	09:53	10:53	11:53	12:53	13:53	14:53	15:53	16:53	18:02	-	-	
Rua dos Sobreiros da Marinha frente N.33	-	07:53	08:53	09:54	10:54	11:54	12:54	13:54	14:54	15:54	16:54	18:03	-	-	
Rua das Laranjeiras	-	07:54	08:54	09:54	10:54	11:54	12:54	13:54	14:54	15:54	16:54	18:03	-	-	
Rua do Clube N.56	-	07:55	08:55	09:55	10:55	11:55	12:55	13:55	14:55	15:55	16:55	18:04	-	-	



[Handwritten signature]

[Handwritten signature]

Rua do Clube N.446	-	07:55	08:55	09:56	10:56	11:56	12:56	13:56	14:56	15:56	16:56	18:05	-	-
Rua do Clube N.95	-	07:56	08:56	09:56	10:56	11:56	12:56	13:56	14:56	15:56	16:56	18:05	-	-
Rua das Palmeiras frente N.815	-	07:57	08:57	09:57	10:57	11:57	12:57	13:57	14:57	15:57	16:57	18:06	-	-
Rua dos Sobreiros da Marinha N.431 A	-	07:57	08:57	09:58	10:58	11:58	12:58	13:58	14:58	15:58	16:58	18:07	-	-
Rua dos Sobreiros da Marinha N.43	-	07:58	08:58	09:58	10:58	11:58	12:58	13:58	14:58	15:58	16:58	18:07	-	-
Rua do Mar N.381	-	07:59	08:59	09:59	10:59	11:59	12:59	13:59	14:59	15:59	16:59	18:08	-	-
Rua do Mar N.155	-	07:59	08:59	10:00	11:00	12:00	13:00	14:00	15:00	16:00	17:00	18:08	-	-
Av. Nossa Senhora do Cabo X Oitavos frente Forte	-	08:01	09:01	10:01	11:01	12:01	13:01	14:01	15:01	16:01	17:01	18:10	19:02	20:01
Av. Nossa Senhora do Cabo frente Restaurante Monte Mar	-	08:01	09:01	10:02	11:02	12:02	13:02	14:02	15:02	16:02	17:02	18:10	19:03	20:01
Av. Nossa Senhora do Cabo	-	08:02	09:02	10:02	11:02	12:02	13:02	14:02	15:02	16:02	17:02	18:11	19:03	20:02
Av. Nossa Senhora do Cabo - Farol do Cabo Raso	-	08:03	09:03	10:04	11:04	12:04	13:04	14:04	15:04	16:04	17:04	18:12	19:05	20:03
Estrada do Guincho - Restaurante O Faroleiro	-	08:05	09:05	10:06	11:06	12:06	13:06	14:06	15:06	16:06	17:06	18:14	19:07	20:05
Estrada do Guincho - Restaurante Panorama	-	08:06	09:06	10:07	11:07	12:07	13:07	14:07	15:07	16:07	17:07	18:15	19:07	20:05
Estrada do Guincho frente Hotel do Guincho	-	08:07	09:07	10:07	11:07	12:07	13:07	14:07	15:07	16:07	17:07	18:15	19:08	20:06
Estrada do Guincho X Rua da Areia	-	08:08	09:08	10:09	11:09	12:09	13:09	14:09	15:09	16:09	17:09	18:17	19:09	20:07
Rua da Areia X Estrada Fonte da Velha	-	08:09	09:09	10:09	11:09	12:09	13:09	14:09	15:09	16:09	17:09	18:17	19:10	20:07
Rua da Areia - Parque do Campismo	-	08:09	09:09	10:10	11:10	12:10	13:10	14:10	15:10	16:10	17:10	18:18	19:10	20:08
Largo de São Brás - Areia	06:50	08:10	09:10	10:11	11:11	12:11	13:11	14:11	15:11	16:11	17:11	18:19	19:11	20:09
Rua da Areia frente Lt. 4 A	06:50	08:11	09:11	10:11	11:11	12:11	13:11	14:11	15:11	16:11	17:11	18:19	19:12	20:09
Rua da Areia N.623	06:51	08:11	09:11	10:12	11:12	12:12	13:12	14:12	15:12	16:12	17:12	18:20	19:12	20:10
Rua da Areia X Travessa Santa Cruz	06:51	08:12	09:12	10:13	11:13	12:13	13:13	14:13	15:13	16:13	17:13	18:20	19:13	20:10
Rua de Birre N.5	06:52	08:13	09:13	10:13	11:13	12:13	13:13	14:13	15:13	16:13	17:13	18:21	19:13	20:11
Rua de Birre N.596 - Chafariz	06:52	08:13	09:13	10:14	11:14	12:14	13:14	14:14	15:14	16:14	17:14	18:22	19:14	20:11
Rua da Torre N.2119 A	06:53	08:14	09:14	10:15	11:15	12:15	13:15	14:15	15:15	16:15	17:15	18:22	19:15	20:12

Dias úteis



Rua do Flaminfo frente N.115 X Rua da Garça	06:53	08:15	09:15	10:15	11:15	12:15	13:15	14:15	15:15	16:15	17:15	18:23	19:15	20:13
Rua das Codornizes N.467	06:55	08:16	09:16	10:17	11:17	12:17	13:17	14:17	15:17	16:17	17:17	18:24	19:17	20:14
Rua da Galinhola N.38	06:55	08:17	09:17	10:17	11:17	12:17	13:17	14:17	15:17	16:17	17:17	18:25	19:17	20:14
Rua dos Tordos - Hipitécnica	06:56	08:17	09:17	10:18	11:18	12:18	13:18	14:18	15:18	16:18	17:18	18:25	19:18	20:15
Rua dos Faisões N.383 A	06:56	08:18	09:18	10:19	11:19	12:19	13:19	14:19	15:19	16:19	17:19	18:26	19:19	20:15
Rua dos Faisões N.131 A - Vila Bicuda	06:57	08:19	09:19	10:19	11:19	12:19	13:19	14:19	15:19	16:19	17:19	18:27	19:19	20:16
Rua das Abetardas - Vila Bicuda	06:57	08:19	09:19	10:20	11:20	12:20	13:20	14:20	15:20	16:20	17:20	18:27	19:20	20:16
Rua dos Eucaliptos N.1230	06:58	08:20	09:20	10:21	11:21	12:21	13:21	14:21	15:21	16:21	17:21	18:28	19:20	20:17
Rua dos Eucaliptos N.1476	06:59	08:21	09:21	10:21	11:21	12:21	13:21	14:21	15:21	16:21	17:21	18:29	19:21	20:18
Rua Joaquim Ereira - Minimercado	06:59	08:21	09:21	10:22	11:22	12:22	13:22	14:22	15:22	16:22	17:22	18:29	19:22	20:18
Rua Joaquim Ereira N.33	07:00	08:22	09:22	10:23	11:23	12:23	13:23	14:23	15:23	16:23	17:23	18:30	19:22	20:19
Av. Nossa Senhora do Rosário N.1183	07:00	08:23	09:23	10:23	11:23	12:23	13:23	14:23	15:23	16:23	17:23	18:31	19:23	20:19
Av. Nossa Senhora do Rosário - Freiras	07:01	08:23	09:23	10:24	11:24	12:24	13:24	14:24	15:24	16:24	17:24	18:31	19:24	20:20
Av. Bartolomeu Dias - Blocos	07:01	08:24	09:24	10:25	11:25	12:25	13:25	14:25	15:25	16:25	17:25	18:32	19:24	20:20
Av. Pedro Álvares Cabral - antiga Praça de Touros	07:02	08:25	09:25	10:25	11:25	12:25	13:25	14:25	15:25	16:25	17:25	18:32	19:25	20:21
Av. Inf. D. Henrique N.109	07:02	08:25	09:25	10:26	11:26	12:26	13:26	14:26	15:26	16:26	17:26	18:33	19:25	20:22
Av. 25 de Abril N.803	07:04	08:27	09:27	10:27	11:27	12:27	13:27	14:27	15:27	16:27	17:27	18:34	19:27	20:23
Av. 25 de Abril - Cidadela	07:04	08:27	09:27	10:28	11:28	12:28	13:28	14:28	15:28	16:28	17:28	18:35	19:27	20:23
Av. Marginal - Chaves do Areeiro	07:05	08:28	09:28	10:29	11:29	12:29	13:29	14:29	15:29	16:29	17:29	18:36	19:28	20:24
Av. Costa Pinto - Terminal de Cascais	07:06	08:29	09:29	10:30	11:30	12:30	13:30	14:30	15:30	16:30	17:30	18:37	19:29	20:25

Dias úteis



	A	A	A	A	A	A	A	A	A	A
Av. Costa Pinto - Terminal de Cascais	-	07:40	08:40	09:40	11:40	13:40	15:40	17:50	18:50	19:50
Av. D. Pedro I - Mercado	-	07:40	08:40	09:40	11:40	13:40	15:40	17:50	18:50	19:50
Rua Dr. Fernando M. F. Baptista Viegas - Tribunal	-	07:42	08:42	09:42	11:42	13:42	15:42	17:52	18:52	19:52
Rua Jayme Thompson N.1	-	07:43	08:43	09:43	11:43	13:43	15:43	17:53	18:53	19:52
Av. 25 de Abril - Casa da Avó	-	07:43	08:43	09:43	11:43	13:43	15:43	17:53	18:53	19:53
Av. Inf. D. Henrique N.606 - Torre Infante	-	07:44	08:44	09:44	11:44	13:44	15:44	17:54	18:54	19:53
Av. Pedro Álvares Cabral N.258 - IMC	-	07:45	08:45	09:45	11:45	13:45	15:45	17:55	18:55	19:54
Av. Bartolomeu Dias	-	07:45	08:45	09:45	11:45	13:45	15:45	17:55	18:55	19:54
Av. Dr. Manuel Ricardo Espírito Santo Silva N.20 A	-	07:46	08:46	09:46	11:46	13:46	15:46	17:56	18:56	19:55
Rua do Astrolábio N.207	-	07:47	08:47	09:46	11:46	13:46	15:46	17:57	18:57	19:56
Av. Manuel Júlio Carvalho Costa - Pestana Hotel	-	07:47	08:47	09:47	11:47	13:47	15:47	17:57	18:57	19:56
Bairro da Guia L 96 - Atrium	-	07:48	08:48	09:48	11:48	13:48	15:48	17:58	18:58	19:57
Estrada do Guincho X Torre	-	07:49	08:49	09:48	11:48	13:48	15:48	17:59	18:59	19:57
Av. Nossa Senhora do Cabo - Farol da Guia	-	07:49	08:49	09:49	11:49	13:49	15:49	17:59	18:59	19:58
Av. Nossa Senhora do Cabo - Furnas das Lagosteiras	-	07:51	08:51	09:50	11:50	13:50	15:50	18:01	19:01	19:59
Av. Nossa Senhora do Cabo X Quinta da Marinha	-	07:51	08:51	09:51	11:51	13:51	15:51	18:01	19:01	19:59
Rua do Mar frente N.155	-	07:52	-	-	-	13:52	-	-	-	-
Rua do Mar frente N.381	-	07:52	-	-	-	13:52	-	-	-	-
Rua dos Sobreiros da Marinha frente N.33	-	07:53	-	-	-	13:53	-	-	-	-
Rua das Laranjeiras	-	07:54	-	-	-	13:53	-	-	-	-
Rua do Clube N.56	-	07:54	-	-	-	13:54	-	-	-	-
Rua do Clube N.446	-	07:55	-	-	-	13:55	-	-	-	-

Sábados



Rua do Clube N.95	-	07:56	-	-	-	13:55	-	-	-	-
Rua das Palmeiras frente N.815	-	07:56	-	-	-	13:56	-	-	-	-
Rua dos Sobreiros da Marinha N.431 A	-	07:57	-	-	-	13:57	-	-	-	-
Rua dos Sobreiros da Marinha N.43	-	07:58	-	-	-	13:57	-	-	-	-
Rua do Mar N.381	-	07:58	-	-	-	13:58	-	-	-	-
Rua do Mar N.155	-	07:59	-	-	-	13:59	-	-	-	-
Av. Nossa Senhora do Cabo X Oitavos frente Forte	-	08:00	08:52	09:52	11:52	14:00	15:52	18:03	19:03	20:00
Av. Nossa Senhora do Cabo frente Restaurante Monte Mar	-	08:01	08:53	09:53	11:53	14:00	15:53	18:03	19:03	20:01
Av. Nossa Senhora do Cabo	-	08:02	08:54	09:53	11:53	14:01	15:53	18:04	19:04	20:02
Av. Nossa Senhora do Cabo - Farol do Cabo Raso	-	08:03	08:55	09:55	11:55	14:02	15:55	18:05	19:05	20:03
Estrada do Guincho - Restaurante O Faroleiro	-	08:05	08:57	09:57	11:57	14:04	15:57	18:07	19:07	20:04
Estrada do Guincho - Restaurante Panorama	-	08:05	08:58	09:57	11:57	14:05	15:57	18:08	19:08	20:05
Estrada do Guincho frente Hotel do Guincho	-	08:06	08:58	09:58	11:58	14:05	15:58	18:09	19:09	20:05
Estrada do Guincho X Rua da Areia	-	08:07	09:00	09:59	11:59	14:07	15:59	18:10	19:10	20:06
Rua da Areia X Estrada Fonte da Velha	-	08:08	09:00	10:00	12:00	14:07	16:00	18:11	19:11	20:07
Rua da Areia - Parque do Campismo	-	08:09	09:01	10:00	12:00	14:08	16:00	18:11	19:11	20:08
Largo de São Brás - Areia	06:50	08:09	09:02	10:01	12:01	14:09	16:01	18:12	19:12	20:08
Rua da Areia frente Lt. 4 A	06:50	08:10	09:02	10:02	12:02	14:09	16:02	18:13	19:13	20:09
Rua da Areia N.623	06:51	08:11	09:03	10:02	12:02	14:10	16:02	18:13	19:13	20:09
Rua da Areia X Travessa Santa Cruz	06:51	08:11	09:03	10:03	12:03	14:11	16:03	18:14	19:14	20:10
Rua de Birre N.5	06:52	08:12	09:04	10:04	12:04	14:11	16:04	18:15	19:15	20:10
Rua de Birre N.596 - Chafariz	06:52	08:12	09:05	10:04	12:04	14:12	16:04	18:15	19:15	20:11
Rua da Torre N.2119 A	06:53	08:13	09:05	10:05	12:05	14:12	16:05	18:16	19:16	20:11
Rua do Flaminho frente N.115 X Rua da Garça	06:53	08:14	09:06	10:05	12:05	14:13	16:05	18:17	19:17	20:12
Rua das Codornizes N.467	06:54	08:15	09:07	10:07	12:07	14:14	16:07	18:18	19:18	20:13
Rua da Galinhola N.38	06:55	08:16	09:08	10:07	12:07	14:15	16:07	18:18	19:18	20:14

Sobrepõe



Handwritten signatures in black and blue ink.

Rua dos Tordos - Hipitécnica	06:56	08:16	09:09	10:08	12:08	14:16	16:08	18:19	19:19	20:14
Rua dos Faisões N.383 A	06:56	08:17	09:09	10:09	12:09	14:16	16:09	18:20	19:20	20:15
Rua dos Faisões N.131 A - Vila Bicuda	06:57	08:18	09:10	10:09	12:09	14:17	16:09	18:20	19:20	20:15
Rua das Abetardas - Vila Bicuda	06:57	08:18	09:11	10:10	12:10	14:18	16:10	18:21	19:21	20:16
Rua dos Eucaliptos N.1230	06:58	08:19	09:11	10:11	12:11	14:18	16:11	18:22	19:22	20:16
Rua dos Eucaliptos N.1476	06:58	08:20	09:12	10:11	12:11	14:19	16:11	18:22	19:22	20:17
Rua Joaquim Ereira - Minimercado	06:59	08:20	09:12	10:12	12:12	14:19	16:12	18:23	19:23	20:17
Rua Joaquim Ereira N.33	06:59	08:21	09:13	10:12	12:12	14:20	16:12	18:24	19:24	20:18
Av. Nossa Senhora do Rosário N.1183	07:00	08:22	09:14	10:13	12:13	14:21	16:13	18:24	19:24	20:18
Av. Nossa Senhora do Rosário - Freiras	07:00	08:22	09:14	10:14	12:14	14:21	16:14	18:25	19:25	20:19
Av. Bartolomeu Dias - Blocos	07:01	08:23	09:15	10:14	12:14	14:22	16:14	18:26	19:26	20:20
Av. Pedro Álvares Cabral - antiga Praça de Touros	07:02	08:23	09:16	10:15	12:15	14:23	16:15	18:26	19:26	20:20
Av. Inf. D. Henrique N.109	07:02	08:24	09:16	10:16	12:16	14:23	16:16	18:27	19:27	20:21
Av. 25 de Abril N.803	07:03	08:25	09:18	10:17	12:17	14:25	16:17	18:28	19:28	20:22
Av. 25 de Abril - Cidadela	07:04	08:26	09:18	10:18	12:18	14:25	16:18	18:29	19:29	20:22
Av. Marginal - Chaves do Areeiro	07:04	08:27	09:19	10:18	12:18	14:26	16:18	18:30	19:30	20:23
Av. Costa Pinto - Terminal de Cascais	07:05	08:28	09:20	10:19	12:19	14:27	16:19	18:31	19:31	20:24

Sábados



	A	A	A	A	A	A	A	A
Av. Costa Pinto - Terminal de Cascais	-	08:40	09:40	11:40	13:40	15:40	17:50	18:50
Av. D. Pedro I - Mercado	-	08:40	09:40	11:40	13:40	15:40	17:50	18:50
Rua Dr. Fernando M. F. Baptista Viegas - Tribunal	-	08:42	09:42	11:42	13:42	15:42	17:52	18:52
Rua Jayme Thompson N.1	-	08:42	09:43	11:43	13:43	15:43	17:53	18:53
Av. 25 de Abril - Casa da Avó	-	08:43	09:44	11:44	13:44	15:44	17:53	18:53
Av. Inf. D. Henrique N.606 - Torre Infante	-	08:44	09:44	11:44	13:44	15:44	17:54	18:54
Av. Pedro Álvares Cabral N.258 - IMC	-	08:44	09:45	11:45	13:45	15:45	17:55	18:55
Av. Bartolomeu Dias	-	08:45	09:46	11:46	13:46	15:46	17:55	18:55
Av. Dr. Manuel Ricardo Espírito Santo Silva N.20 A	-	08:45	09:46	11:46	13:46	15:46	17:56	18:56
Rua do Astrolábio N.207	-	08:46	09:47	11:47	13:47	15:47	17:57	18:57
Av. Manuel Júlio Carvalho Costa - Pestana Hotel	-	08:46	09:48	11:48	13:48	15:48	17:57	18:57
Bairro da Guia L 96 - Atrium	-	08:47	09:48	11:48	13:48	15:48	17:58	18:58
Estrada do Guincho X Torre	-	08:48	09:49	11:49	13:49	15:49	17:59	18:59
Av. Nossa Senhora do Cabo - Farol da Guia	-	08:48	09:50	11:50	13:50	15:50	17:59	18:59
Av. Nossa Senhora do Cabo - Furnas das Lagosteiras	-	08:49	09:51	11:51	13:51	15:51	18:01	19:01
Av. Nossa Senhora do Cabo X Quinta da Marinha	-	08:50	09:52	11:52	13:52	15:52	18:01	19:01
Rua do Mar frente N.155	-	-	-	-	13:52	-	-	-
Rua do Mar frente N.381	-	-	-	-	13:53	-	-	-
Rua dos Sobreiros da Marinha frente N.33	-	-	-	-	13:54	-	-	-
Rua das Laranjeiras	-	-	-	-	13:54	-	-	-
Rua do Clube N.56	-	-	-	-	13:55	-	-	-
Rua do Clube N.446	-	-	-	-	13:56	-	-	-

Domingos e Feriados



Rua do Clube N.95	-	-	-	-	13:56	-	-	-
Rua das Palmeiras frente N.815	-	-	-	-	13:57	-	-	-
Rua dos Sobreiros da Marinha N.431 A	-	-	-	-	13:58	-	-	-
Rua dos Sobreiros da Marinha N.43	-	-	-	-	13:58	-	-	-
Rua do Mar N.381	-	-	-	-	13:59	-	-	-
Rua do Mar N.155	-	-	-	-	14:00	-	-	-
Av. Nossa Senhora do Cabo X Oitavos frente Forte	-	08:51	09:53	11:53	14:01	15:53	18:03	19:03
Av. Nossa Senhora do Cabo frente Restaurante Monte Mar	-	08:52	09:54	11:54	14:02	15:54	18:03	19:03
Av. Nossa Senhora do Cabo	-	08:52	09:54	11:54	14:02	15:54	18:04	19:04
Av. Nossa Senhora do Cabo - Farol do Cabo Raso	-	08:53	09:56	11:56	14:04	15:56	18:05	19:05
Estrada do Guincho - Restaurante O Faroleiro	-	08:55	09:58	11:58	14:06	15:58	18:07	19:07
Estrada do Guincho - Restaurante Panorama	-	08:56	09:58	11:58	14:06	15:58	18:08	19:08
Estrada do Guincho frente Hotel do Guincho	-	08:56	09:59	11:59	14:07	15:59	18:09	19:09
Estrada do Guincho X Rua da Areia	-	08:57	10:00	12:00	14:08	16:00	18:10	19:10
Rua da Areia X Estrada Fonte da Velha	-	08:58	10:01	12:01	14:09	16:01	18:11	19:11
Rua da Areia - Parque do Campismo	-	08:58	10:02	12:02	14:10	16:02	18:11	19:11
Largo de São Brás - Areia	06:50	08:59	10:02	12:02	14:10	16:02	18:12	19:12
Rua da Areia frente Lt. 4 A	06:50	09:00	10:03	12:03	14:11	16:03	18:13	19:13
Rua da Areia N.623	06:51	09:00	10:04	12:04	14:12	16:04	18:13	19:13
Rua da Areia X Travessa Santa Cruz	06:51	09:01	10:04	12:04	14:12	16:04	18:14	19:14
Rua de Birre N.5	06:52	09:01	10:05	12:05	14:13	16:05	18:15	19:15
Rua de Birre N.596 - Chafariz	06:52	09:02	10:06	12:06	14:14	16:06	18:15	19:15
Rua da Torre N.2119 A	06:53	09:02	10:06	12:06	14:14	16:06	18:16	19:16
Rua do Flaminio frente N.115 X Rua da Garça	06:53	09:03	10:07	12:07	14:15	16:07	18:17	19:17
Rua das Codornizes N.467	06:54	09:04	10:08	12:08	14:16	16:08	18:18	19:18
Rua da Galinhola N.38	06:55	09:05	10:09	12:09	14:17	16:09	18:18	19:18

Domingos e Feriados



[Handwritten signature]

[Handwritten signature]

Rua dos Tordos - Hipitécnica	06:55	09:05	10:10	12:10	14:18	16:10	18:19	19:19
Rua dos Faisões N.383 A	06:56	09:06	10:10	12:10	14:18	16:10	18:20	19:20
Rua dos Faisões N.131 A - Vila Bicuda	06:56	09:06	10:11	12:11	14:19	16:11	18:20	19:20
Rua das Abetardas - Vila Bicuda	06:57	09:07	10:12	12:12	14:20	16:12	18:21	19:21
Rua dos Eucaliptos N.1230	06:57	09:08	10:12	12:12	14:20	16:12	18:22	19:22
Rua dos Eucaliptos N.1476	06:58	09:08	10:13	12:13	14:21	16:13	18:22	19:22
Rua Joaquim Ereira - Minimercado	06:58	09:09	10:14	12:14	14:22	16:14	18:23	19:23
Rua Joaquim Ereira N.33	06:59	09:09	10:14	12:14	14:22	16:14	18:24	19:24
Av. Nossa Senhora do Rosário N.1183	06:59	09:10	10:15	12:15	14:23	16:15	18:24	19:24
Av. Nossa Senhora do Rosário - Freiras	07:00	09:10	10:16	12:16	14:24	16:16	18:25	19:25
Av. Bartolomeu Dias - Blocos	07:00	09:11	10:16	12:16	14:24	16:16	18:26	19:26
Av. Pedro Álvares Cabral - antiga Praça de Touros	07:01	09:12	10:17	12:17	14:25	16:17	18:26	19:26
Av. Inf. D. Henrique N.109	07:01	09:12	10:18	12:18	14:26	16:18	18:27	19:27
Av. 25 de Abril N.803	07:02	09:13	10:19	12:19	14:27	16:19	18:28	19:28
Av. 25 de Abril - Cidadela	07:03	09:14	10:20	12:20	14:28	16:20	18:29	19:29
Av. Marginal - Chaves do Areiro	07:03	09:14	10:20	12:20	14:28	16:20	18:30	19:30
Av. Costa Pinto - Terminal de Cascais	07:05	09:16	10:22	12:22	14:30	16:22	18:31	19:31

Domingos e Feriados

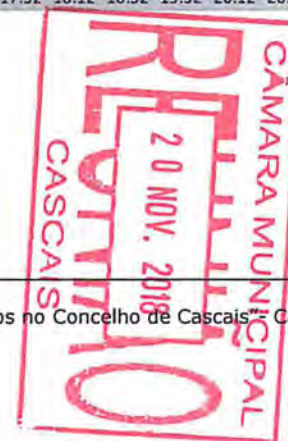


CASCAIS

CÂMARA MUNICIPAL

Rua Pedro Nunes - Recinto de Feiras, Portão Norte	06:36	07:16	07:56	08:36	09:16	09:56	10:36	11:16	11:56	12:36	13:16	13:56	14:36	15:16	15:56	16:36	17:16	17:56	18:36	19:16	19:56	20:36	21:16	21:56	22:56	00:06	01:16
Rua Pedro Nunes - Recinto de Feiras, Portão Sul	06:36	07:16	07:56	08:36	09:16	09:56	10:36	11:16	11:56	12:36	13:16	13:56	14:36	15:16	15:56	16:36	17:16	17:56	18:36	19:16	19:56	20:36	21:16	21:56	22:56	00:06	01:16
Rua Luís de Camões frente N.144	06:37	07:17	07:57	08:37	09:17	09:57	10:37	11:17	11:57	12:37	13:17	13:57	14:37	15:17	15:57	16:37	17:17	17:57	18:37	19:17	19:57	20:37	21:17	21:57	22:57	00:07	01:17
Rua de São Francisco frente N.9 B - Largo da Adroana	06:38	07:18	07:58	08:38	09:18	09:58	10:38	11:18	11:58	12:38	13:18	13:58	14:38	15:18	15:58	16:38	17:18	17:58	18:38	19:18	19:58	20:38	21:18	21:58	22:58	00:08	01:18
Rua de São Francisco N346	06:39	07:19	07:59	08:39	09:19	09:59	10:39	11:19	11:59	12:39	13:19	13:59	14:39	15:19	15:59	16:39	17:19	17:59	18:39	19:19	19:59	20:39	21:19	21:59	22:59	00:09	01:19
Rua de São Francisco N.660 - Scotturb	06:39	07:19	07:59	08:39	09:19	09:59	10:39	11:19	11:59	12:39	13:19	13:59	14:39	15:19	15:59	16:39	17:19	17:59	18:39	19:19	19:59	20:39	21:19	21:59	22:59	00:09	01:19
Rua de São Francisco - Netjets	06:40	07:20	08:00	08:40	09:20	10:00	10:40	11:20	12:00	12:40	13:20	14:00	14:40	15:20	16:00	16:40	17:20	18:00	18:40	19:20	20:00	20:40	21:20	22:00	23:00	00:10	01:20
Rua de São Francisco X	06:40	07:20	08:00	08:40	09:20	10:00	10:40	11:20	12:00	12:40	13:20	14:00	14:40	15:20	16:00	16:40	17:20	18:00	18:40	19:20	20:00	20:40	21:20	22:00	23:00	00:10	01:20
Rua das Fisgas - Baviera	06:41	07:21	08:01	08:41	09:21	10:01	10:41	11:21	12:01	12:41	13:21	14:01	14:41	15:21	16:01	16:41	17:21	18:01	18:41	19:21	20:01	20:41	21:21	22:01	23:01	00:11	01:21
Estrada de Manique - Bairro Novo de Alcoitão	06:42	07:22	08:02	08:42	09:22	10:02	10:42	11:22	12:02	12:42	13:22	14:02	14:42	15:22	16:02	16:42	17:22	18:02	18:42	19:22	20:02	20:42	21:22	22:02	23:02	00:12	01:22
Estrada de Manique N.2448	06:42	07:22	08:02	08:42	09:22	10:02	10:42	11:22	12:02	12:42	13:22	14:02	14:42	15:22	16:02	16:42	17:22	18:02	18:42	19:22	20:02	20:42	21:22	22:02	23:02	00:12	01:22
Estrada de Manique - Vivenda Quatro Irmãos	06:43	07:23	08:03	08:43	09:23	10:03	10:43	11:23	12:03	12:43	13:23	14:03	14:43	15:23	16:03	16:43	17:23	18:03	18:43	19:23	20:03	20:43	21:23	22:03	23:03	00:13	01:23
Av. República - Casal das Rosas	06:44	07:24	08:04	08:44	09:24	10:04	10:44	11:24	12:04	12:44	13:24	14:04	14:44	15:24	16:04	16:44	17:24	18:04	18:44	19:24	20:04	20:44	21:24	22:04	23:04	00:14	01:24
Av. República frente Quinta do Patino	06:45	07:25	08:05	08:45	09:25	10:05	10:45	11:25	12:05	12:45	13:25	14:05	14:45	15:25	16:05	16:45	17:25	18:05	18:45	19:25	20:05	20:45	21:25	22:05	23:05	00:15	01:25
Av. República - Ponte	06:46	07:26	08:06	08:46	09:26	10:06	10:46	11:26	12:06	12:46	13:26	14:06	14:46	15:26	16:06	16:46	17:26	18:06	18:46	19:26	20:06	20:46	21:26	22:06	23:06	00:16	01:26
Av. República - Golf	06:47	07:27	08:07	08:47	09:27	10:07	10:47	11:27	12:07	12:47	13:27	14:07	14:47	15:27	16:07	16:47	17:27	18:07	18:47	19:27	20:07	20:47	21:27	22:07	23:07	00:17	01:27
Av. D. Nuno Álvares Pereira frente N.3	06:48	07:28	08:08	08:48	09:28	10:08	10:48	11:28	12:08	12:48	13:28	14:08	14:48	15:28	16:08	16:48	17:28	18:08	18:48	19:28	20:08	20:48	21:28	22:08	23:08	00:18	01:28
Av. Portugal N.5	06:49	07:29	08:09	08:49	09:29	10:09	10:49	11:29	12:09	12:49	13:29	14:09	14:49	15:29	16:09	16:49	17:29	18:09	18:49	19:29	20:09	20:49	21:29	22:09	23:09	00:19	01:29
Av. Portugal - PSP	06:49	07:29	08:09	08:49	09:29	10:09	10:49	11:29	12:09	12:49	13:29	14:09	14:49	15:29	16:09	16:49	17:29	18:09	18:49	19:29	20:09	20:49	21:29	22:09	23:09	00:19	01:29
Av. Portugal - Feira do Artesanato	06:50	07:30	08:10	08:50	09:30	10:10	10:50	11:30	12:10	12:50	13:30	14:10	14:50	15:30	16:10	16:50	17:30	18:10	18:50	19:30	20:10	20:50	21:30	22:10	23:10	00:20	01:30
Praça Almeida Garrett - Casino do Estoril	06:51	07:31	08:11	08:51	09:31	10:11	10:51	11:31	12:11	12:51	13:31	14:11	14:51	15:31	16:11	16:51	17:31	18:11	18:51	19:31	20:11	20:51	21:31	22:11	23:11	00:21	01:31
Av. Aida - Arcadas	06:51	07:31	08:11	08:51	09:31	10:11	10:51	11:31	12:11	12:51	13:31	14:11	14:51	15:31	16:11	16:51	17:31	18:11	18:51	19:31	20:11	20:51	21:31	22:11	23:11	00:21	01:31
Av. Marginal - Estoril Estação	06:52	07:32	08:12	08:52	09:32	10:12	10:52	11:32	12:12	12:52	13:32	14:12	14:52	15:32	16:12	16:52	17:32	18:12	18:52	19:32	20:12	20:52	21:32	22:12	23:12	00:22	01:32

Dias úteis



	A	A	A	A	A	A	A	A	A	A	A	A	A	A	A	A	A	A	A	A
Av. Costa Pinto - Terminal de Cascais	06:20	07:00	07:40	08:20	09:00	09:40	10:20	11:00	11:40	12:20	13:00	14:20	15:40	17:00	18:20	19:40	21:00	22:20	23:40	00:55
Rua Henrique Seixas N.203	06:21	07:01	07:41	08:21	09:01	09:41	10:21	11:01	11:41	12:21	13:01	14:21	15:41	17:01	18:21	19:41	21:01	22:21	23:41	00:56
Av. Sintra N.546	06:22	07:02	07:42	08:22	09:02	09:42	10:22	11:02	11:42	12:22	13:02	14:22	15:42	17:02	18:22	19:42	21:02	22:22	23:42	00:57
Rua do Alcaide N.9	06:22	07:02	07:42	08:22	09:02	09:42	10:22	11:02	11:42	12:22	13:02	14:22	15:42	17:02	18:22	19:42	21:02	22:22	23:42	00:57
Rua Costa Pinto Lt. 28	06:23	07:03	07:43	08:23	09:03	09:43	10:23	11:03	11:43	12:23	13:03	14:23	15:43	17:03	18:23	19:43	21:03	22:23	23:43	00:58
Rua Costa Pinto frente N.323	06:23	07:03	07:43	08:23	09:03	09:43	10:23	11:03	11:43	12:23	13:03	14:23	15:43	17:03	18:23	19:43	21:03	22:23	23:43	00:58
Rua Costa Pinto N.466	06:24	07:04	07:44	08:24	09:04	09:44	10:24	11:04	11:44	12:24	13:04	14:24	15:44	17:04	18:24	19:44	21:04	22:24	23:44	00:59
Rua das Calçadas X Estrada da Ribeira	06:24	07:04	07:44	08:24	09:04	09:44	10:24	11:04	11:44	12:24	13:04	14:24	15:44	17:04	18:24	19:44	21:04	22:24	23:44	00:59
Rua das Calçadas N.2 A	06:25	07:05	07:45	08:25	09:05	09:45	10:25	11:05	11:45	12:25	13:05	14:25	15:45	17:05	18:25	19:45	21:05	22:25	23:45	01:00
Av. Sintra N.1658	06:25	07:05	07:45	08:25	09:05	09:45	10:25	11:05	11:45	12:25	13:05	14:25	15:45	17:05	18:25	19:45	21:05	22:25	23:45	01:00
Av. Sintra - Fonte Velha	06:26	07:06	07:46	08:26	09:06	09:46	10:26	11:06	11:46	12:26	13:06	14:26	15:46	17:06	18:26	19:46	21:06	22:26	23:46	01:01
Estrada da Ribeira N.1259 - Mercedes	06:27	07:07	07:47	08:27	09:07	09:47	10:27	11:07	11:47	12:27	13:07	14:27	15:47	17:07	18:27	19:47	21:07	22:27	23:47	01:02
Estrada da Ribeira frente N.854	06:28	07:08	07:48	08:28	09:08	09:48	10:28	11:08	11:48	12:28	13:08	14:28	15:48	17:08	18:28	19:48	21:08	22:28	23:48	01:03
Rua Carlos Anjos N.1378	06:29	07:09	07:49	08:29	09:09	09:49	10:29	11:09	11:49	12:29	13:09	14:29	15:49	17:09	18:29	19:49	21:09	22:29	23:49	01:04
Rua Carlos Anjos N.1770 frente Cruz de Popa	06:29	07:09	07:49	08:29	09:09	09:49	10:29	11:09	11:49	12:29	13:09	14:29	15:49	17:09	18:29	19:49	21:09	22:29	23:49	01:04
Rua de Cascais N.392 frente GNR	06:30	07:10	07:50	08:30	09:10	09:50	10:30	11:10	11:50	12:30	13:10	14:30	15:50	17:10	18:30	19:50	21:10	22:30	23:50	01:05
Rua João Pires Correia N.153	06:31	07:11	07:51	08:31	09:11	09:51	10:31	11:11	11:51	12:31	13:11	14:31	15:51	17:11	18:31	19:51	21:11	22:31	23:51	01:06
Rua Francisco Roquete N.4	06:31	07:11	07:51	08:31	09:11	09:51	10:31	11:11	11:51	12:31	13:11	14:31	15:51	17:11	18:31	19:51	21:11	22:31	23:51	01:06
Rua Cesaltina Fialho Gouveia N.304	06:32	07:12	07:52	08:32	09:12	09:52	10:32	11:12	11:52	12:32	13:12	14:32	15:52	17:12	18:32	19:52	21:12	22:32	23:52	01:07
Rua Cesaltina Fialho Gouveia - Praceta Salgadas	06:32	07:12	07:52	08:32	09:12	09:52	10:32	11:12	11:52	12:32	13:12	14:32	15:52	17:12	18:32	19:52	21:12	22:32	23:52	01:07
CascaShopping	06:33	07:13	07:53	08:33	09:13	09:53	10:33	11:13	11:53	12:33	13:13	14:33	15:53	17:13	18:33	19:53	21:13	22:33	23:53	01:08
Rua das Fisgas - Hiper Cascais	06:34	07:14	07:54	08:34	09:14	09:54	10:34	11:14	11:54	12:34	13:14	14:34	15:54	17:14	18:34	19:54	21:14	22:34	23:54	01:09
Rua das Fisgas - Bairro da Cruz Vermelha	06:35	07:15	07:55	08:35	09:15	09:55	10:35	11:15	11:55	12:35	13:15	14:35	15:55	17:15	18:35	19:55	21:15	22:35	23:55	01:10
Rua Calouste Gulbenkian N.125	06:35	07:15	07:55	08:35	09:15	09:55	10:35	11:15	11:55	12:35	13:15	14:35	15:55	17:15	18:35	19:55	21:15	22:35	23:55	01:10
Rua Pedro Nunes - Recinto de Feiras, Portão Norte	06:36	07:16	07:56	08:36	09:16	09:56	10:36	11:16	11:56	12:36	13:16	14:36	15:56	17:16	18:36	19:56	21:16	22:36	23:56	01:11

Sábados



(Handwritten signatures and initials)

Rua Pedro Nunes - Recinto de Feiras, Portão Sul	06:36	07:16	07:56	08:36	09:16	09:56	10:36	11:16	11:56	12:36	13:16	14:36	15:56	17:16	18:36	19:56	21:16	22:36	23:56	01:11
Rua Luís de Camões frente N.144	06:37	07:17	07:57	08:37	09:17	09:57	10:37	11:17	11:57	12:37	13:17	14:37	15:57	17:17	18:37	19:57	21:17	22:37	23:57	01:12
Rua de São Francisco frente N.9 B - Largo da Adroana	06:38	07:18	07:58	08:38	09:18	09:58	10:38	11:18	11:58	12:38	13:18	14:38	15:58	17:18	18:38	19:58	21:18	22:38	23:58	01:13
Rua de São Francisco N346	06:39	07:19	07:59	08:39	09:19	09:59	10:39	11:19	11:59	12:39	13:19	14:39	15:59	17:19	18:39	19:59	21:19	22:39	23:59	01:14
Rua de São Francisco N.660 - Scotturb	06:39	07:19	07:59	08:39	09:19	09:59	10:39	11:19	11:59	12:39	13:19	14:39	15:59	17:19	18:39	19:59	21:19	22:39	23:59	01:14
Rua de São Francisco - Netjets	06:40	07:20	08:00	08:40	09:20	10:00	10:40	11:20	12:00	12:40	13:20	14:40	16:00	17:20	18:40	20:00	21:20	22:40	00:00	01:15
Rua de São Francisco X	06:40	07:20	08:00	08:40	09:20	10:00	10:40	11:20	12:00	12:40	13:20	14:40	16:00	17:20	18:40	20:00	21:20	22:40	00:00	01:15
Rua das Físgas - Baviera	06:41	07:21	08:01	08:41	09:21	10:01	10:41	11:21	12:01	12:41	13:21	14:41	16:01	17:21	18:41	20:01	21:21	22:41	00:01	01:16
Estrada de Manique - Bairro Novo de Alcoitão	06:42	07:22	08:02	08:42	09:22	10:02	10:42	11:22	12:02	12:42	13:22	14:42	16:02	17:22	18:42	20:02	21:22	22:42	00:02	01:17
Estrada de Manique N.2448	06:42	07:22	08:02	08:42	09:22	10:02	10:42	11:22	12:02	12:42	13:22	14:42	16:02	17:22	18:42	20:02	21:22	22:42	00:02	01:17
Estrada de Manique - Vivenda Quatro Irmãos	06:43	07:23	08:03	08:43	09:23	10:03	10:43	11:23	12:03	12:43	13:23	14:43	16:03	17:23	18:43	20:03	21:23	22:43	00:03	01:18
Av. República - Casal das Rosas	06:44	07:24	08:04	08:44	09:24	10:04	10:44	11:24	12:04	12:44	13:24	14:44	16:04	17:24	18:44	20:04	21:24	22:44	00:04	01:19
Av. República frente Quinta do Patino	06:45	07:25	08:05	08:45	09:25	10:05	10:45	11:25	12:05	12:45	13:25	14:45	16:05	17:25	18:45	20:05	21:25	22:45	00:05	01:20
Av. República - Ponte	06:46	07:26	08:06	08:46	09:26	10:06	10:46	11:26	12:06	12:46	13:26	14:46	16:06	17:26	18:46	20:06	21:26	22:46	00:06	01:21
Av. República - Golf	06:47	07:27	08:07	08:47	09:27	10:07	10:47	11:27	12:07	12:47	13:27	14:47	16:07	17:27	18:47	20:07	21:27	22:47	00:07	01:22
Av. D. Nuno Álvares Pereira frente N.3	06:48	07:28	08:08	08:48	09:28	10:08	10:48	11:28	12:08	12:48	13:28	14:48	16:08	17:28	18:48	20:08	21:28	22:48	00:08	01:23
Av. Portugal N.5	06:49	07:29	08:09	08:49	09:29	10:09	10:49	11:29	12:09	12:49	13:29	14:49	16:09	17:29	18:49	20:09	21:29	22:49	00:09	01:24
Av. Portugal - PSP	06:49	07:29	08:09	08:49	09:29	10:09	10:49	11:29	12:09	12:49	13:29	14:49	16:09	17:29	18:49	20:09	21:29	22:49	00:09	01:24
Av. Portugal - Feira do Artesanato	06:50	07:30	08:10	08:50	09:30	10:10	10:50	11:30	12:10	12:50	13:30	14:50	16:10	17:30	18:50	20:10	21:30	22:50	00:10	01:25
Praça Almeida Garrett - Casino do Estoril	06:51	07:31	08:11	08:51	09:31	10:11	10:51	11:31	12:11	12:51	13:31	14:51	16:11	17:31	18:51	20:11	21:31	22:51	00:11	01:26
Av. Aida - Arcadas	06:51	07:31	08:11	08:51	09:31	10:11	10:51	11:31	12:11	12:51	13:31	14:51	16:11	17:31	18:51	20:11	21:31	22:51	00:11	01:26
Av. Marginal - Estoril Estação	06:52	07:32	08:12	08:52	09:32	10:12	10:52	11:32	12:12	12:52	13:32	14:52	16:12	17:32	18:52	20:12	21:32	22:52	00:12	01:27

Sábados



[Handwritten signature]

[Handwritten signature]

	A	A	A	A	A	A	A	A	A	A	A	A	A	A	A	A	A	A	A	A
Av. Costa Pinto - Terminal de Cascais	06:20	07:00	07:40	08:20	09:00	09:40	10:20	11:00	11:40	12:20	13:00	14:20	15:40	17:00	18:20	19:40	21:00	22:20	23:40	00:55
Rua Henrique Seixas N.203	06:21	07:01	07:41	08:21	09:01	09:41	10:21	11:01	11:41	12:21	13:01	14:21	15:41	17:01	18:21	19:41	21:01	22:21	23:41	00:56
Av. Sintra N.546	06:22	07:02	07:42	08:22	09:02	09:42	10:22	11:02	11:42	12:22	13:02	14:22	15:42	17:02	18:22	19:42	21:02	22:22	23:42	00:57
Rua do Alcaide N.9	06:22	07:02	07:42	08:22	09:02	09:42	10:22	11:02	11:42	12:22	13:02	14:22	15:42	17:02	18:22	19:42	21:02	22:22	23:42	00:57
Rua Costa Pinto Lt. 28	06:23	07:03	07:43	08:23	09:03	09:43	10:23	11:03	11:43	12:23	13:03	14:23	15:43	17:03	18:23	19:43	21:03	22:23	23:43	00:58
Rua Costa Pinto frente N.323	06:23	07:03	07:43	08:23	09:03	09:43	10:23	11:03	11:43	12:23	13:03	14:23	15:43	17:03	18:23	19:43	21:03	22:23	23:43	00:58
Rua Costa Pinto N.466	06:24	07:04	07:44	08:24	09:04	09:44	10:24	11:04	11:44	12:24	13:04	14:24	15:44	17:04	18:24	19:44	21:04	22:24	23:44	00:59
Rua das Calçadas X Estrada da Ribeira	06:24	07:04	07:44	08:24	09:04	09:44	10:24	11:04	11:44	12:24	13:04	14:24	15:44	17:04	18:24	19:44	21:04	22:24	23:44	00:59
Rua das Calçadas N.2 A	06:25	07:05	07:45	08:25	09:05	09:45	10:25	11:05	11:45	12:25	13:05	14:25	15:45	17:05	18:25	19:45	21:05	22:25	23:45	01:00
Av. Sintra N.1658	06:25	07:05	07:45	08:25	09:05	09:45	10:25	11:05	11:45	12:25	13:05	14:25	15:45	17:05	18:25	19:45	21:05	22:25	23:45	01:00
Av. Sintra - Fonte Velha	06:26	07:06	07:46	08:26	09:06	09:46	10:26	11:06	11:46	12:26	13:06	14:26	15:46	17:06	18:26	19:46	21:06	22:26	23:46	01:01
Estrada da Ribeira N.1259 - Mercedes	06:27	07:07	07:47	08:27	09:07	09:47	10:27	11:07	11:47	12:27	13:07	14:27	15:47	17:07	18:27	19:47	21:07	22:27	23:47	01:02
Estrada da Ribeira frente N.854	06:28	07:08	07:48	08:28	09:08	09:48	10:28	11:08	11:48	12:28	13:08	14:28	15:48	17:08	18:28	19:48	21:08	22:28	23:48	01:03
Rua Carlos Anjos N.1378	06:29	07:09	07:49	08:29	09:09	09:49	10:29	11:09	11:49	12:29	13:09	14:29	15:49	17:09	18:29	19:49	21:09	22:29	23:49	01:04
Rua Carlos Anjos N.1770 frente Cruz de Popa	06:29	07:09	07:49	08:29	09:09	09:49	10:29	11:09	11:49	12:29	13:09	14:29	15:49	17:09	18:29	19:49	21:09	22:29	23:49	01:04
Rua de Cascais N.392 frente GNR	06:30	07:10	07:50	08:30	09:10	09:50	10:30	11:10	11:50	12:30	13:10	14:30	15:50	17:10	18:30	19:50	21:10	22:30	23:50	01:05
Rua João Pires Correia N.153	06:31	07:11	07:51	08:31	09:11	09:51	10:31	11:11	11:51	12:31	13:11	14:31	15:51	17:11	18:31	19:51	21:11	22:31	23:51	01:06
Rua Francisco Roquete N.4	06:31	07:11	07:51	08:31	09:11	09:51	10:31	11:11	11:51	12:31	13:11	14:31	15:51	17:11	18:31	19:51	21:11	22:31	23:51	01:06
Rua Cesaltina Fialho Gouveia N.304	06:32	07:12	07:52	08:32	09:12	09:52	10:32	11:12	11:52	12:32	13:12	14:32	15:52	17:12	18:32	19:52	21:12	22:32	23:52	01:07
Rua Cesaltina Fialho Gouveia - Praceta Salgadas	06:32	07:12	07:52	08:32	09:12	09:52	10:32	11:12	11:52	12:32	13:12	14:32	15:52	17:12	18:32	19:52	21:12	22:32	23:52	01:07
CascaShopping	06:33	07:13	07:53	08:33	09:13	09:53	10:33	11:13	11:53	12:33	13:13	14:33	15:53	17:13	18:33	19:53	21:13	22:33	23:53	01:08
Rua das Fisgas - Hiper Cascais	06:34	07:14	07:54	08:34	09:14	09:54	10:34	11:14	11:54	12:34	13:14	14:34	15:54	17:14	18:34	19:54	21:14	22:34	23:54	01:09
Rua das Fisgas - Bairro da Cruz Vermelha	06:35	07:15	07:55	08:35	09:15	09:55	10:35	11:15	11:55	12:35	13:15	14:35	15:55	17:15	18:35	19:55	21:15	22:35	23:55	01:10
Rua Calouste Gulbenkian N.125	06:35	07:15	07:55	08:35	09:15	09:55	10:35	11:15	11:55	12:35	13:15	14:35	15:55	17:15	18:35	19:55	21:15	22:35	23:55	01:10
Rua Pedro Nunes - Recinto de Feiras, Portão Norte	06:36	07:16	07:56	08:36	09:16	09:56	10:36	11:16	11:56	12:36	13:16	14:36	15:56	17:16	18:36	19:56	21:16	22:36	23:56	01:11

Domingos e Feriados



(Handwritten signatures)

Rua Pedro Nunes - Recinto de Feiras, Portão Sul	06:36	07:16	07:56	08:36	09:16	09:56	10:36	11:16	11:56	12:36	13:16	14:36	15:56	17:16	18:36	19:56	21:16	22:36	23:56	01:11
Rua Luís de Camões frente N.144	06:37	07:17	07:57	08:37	09:17	09:57	10:37	11:17	11:57	12:37	13:17	14:37	15:57	17:17	18:37	19:57	21:17	22:37	23:57	01:12
Rua de São Francisco frente N.9 B - Largo da Adroana	06:38	07:18	07:58	08:38	09:18	09:58	10:38	11:18	11:58	12:38	13:18	14:38	15:58	17:18	18:38	19:58	21:18	22:38	23:58	01:13
Rua de São Francisco N346	06:39	07:19	07:59	08:39	09:19	09:59	10:39	11:19	11:59	12:39	13:19	14:39	15:59	17:19	18:39	19:59	21:19	22:39	23:59	01:14
Rua de São Francisco N.660 - Scotturb	06:39	07:19	07:59	08:39	09:19	09:59	10:39	11:19	11:59	12:39	13:19	14:39	15:59	17:19	18:39	19:59	21:19	22:39	23:59	01:14
Rua de São Francisco - Netjets	06:40	07:20	08:00	08:40	09:20	10:00	10:40	11:20	12:00	12:40	13:20	14:40	16:00	17:20	18:40	20:00	21:20	22:40	00:00	01:15
Rua de São Francisco X	06:40	07:20	08:00	08:40	09:20	10:00	10:40	11:20	12:00	12:40	13:20	14:40	16:00	17:20	18:40	20:00	21:20	22:40	00:00	01:15
Rua das Fisgas - Baviera	06:41	07:21	08:01	08:41	09:21	10:01	10:41	11:21	12:01	12:41	13:21	14:41	16:01	17:21	18:41	20:01	21:21	22:41	00:01	01:16
Estrada de Manique - Bairro Novo de Alcoitão	06:42	07:22	08:02	08:42	09:22	10:02	10:42	11:22	12:02	12:42	13:22	14:42	16:02	17:22	18:42	20:02	21:22	22:42	00:02	01:17
Estrada de Manique N.2448	06:42	07:22	08:02	08:42	09:22	10:02	10:42	11:22	12:02	12:42	13:22	14:42	16:02	17:22	18:42	20:02	21:22	22:42	00:02	01:17
Estrada de Manique - Vivenda Quatro Irmãos	06:43	07:23	08:03	08:43	09:23	10:03	10:43	11:23	12:03	12:43	13:23	14:43	16:03	17:23	18:43	20:03	21:23	22:43	00:03	01:18
Av. República - Casal das Rosas	06:44	07:24	08:04	08:44	09:24	10:04	10:44	11:24	12:04	12:44	13:24	14:44	16:04	17:24	18:44	20:04	21:24	22:44	00:04	01:19
Av. República frente Quinta do Patino	06:45	07:25	08:05	08:45	09:25	10:05	10:45	11:25	12:05	12:45	13:25	14:45	16:05	17:25	18:45	20:05	21:25	22:45	00:05	01:20
Av. República - Ponte	06:46	07:26	08:06	08:46	09:26	10:06	10:46	11:26	12:06	12:46	13:26	14:46	16:06	17:26	18:46	20:06	21:26	22:46	00:06	01:21
Av. República - Golf	06:47	07:27	08:07	08:47	09:27	10:07	10:47	11:27	12:07	12:47	13:27	14:47	16:07	17:27	18:47	20:07	21:27	22:47	00:07	01:22
Av. D. Nuno Álvares Pereira frente N.3	06:48	07:28	08:08	08:48	09:28	10:08	10:48	11:28	12:08	12:48	13:28	14:48	16:08	17:28	18:48	20:08	21:28	22:48	00:08	01:23
Av. Portugal N.5	06:49	07:29	08:09	08:49	09:29	10:09	10:49	11:29	12:09	12:49	13:29	14:49	16:09	17:29	18:49	20:09	21:29	22:49	00:09	01:24
Av. Portugal - PSP	06:49	07:29	08:09	08:49	09:29	10:09	10:49	11:29	12:09	12:49	13:29	14:49	16:09	17:29	18:49	20:09	21:29	22:49	00:09	01:24
Av. Portugal - Feira do Artesanato	06:50	07:30	08:10	08:50	09:30	10:10	10:50	11:30	12:10	12:50	13:30	14:50	16:10	17:30	18:50	20:10	21:30	22:50	00:10	01:25
Praça Almeida Garrett - Casino do Estoril	06:51	07:31	08:11	08:51	09:31	10:11	10:51	11:31	12:11	12:51	13:31	14:51	16:11	17:31	18:51	20:11	21:31	22:51	00:11	01:26
Av. Aída - Arcadas	06:51	07:31	08:11	08:51	09:31	10:11	10:51	11:31	12:11	12:51	13:31	14:51	16:11	17:31	18:51	20:11	21:31	22:51	00:11	01:26
Av. Marginal - Estoril Estação	06:52	07:32	08:12	08:52	09:32	10:12	10:52	11:32	12:12	12:52	13:32	14:52	16:12	17:32	18:52	20:12	21:32	22:52	00:12	01:27

Domingos e Feriados



(Handwritten signatures and initials)

CASCAIS

CÂMARA MUNICIPAL

Rua Cesaltina Fialho Gouveia N.339 A	07:01	07:41	08:21	09:01	09:41	10:21	11:01	11:41	12:21	13:01	13:41	14:21	15:01	15:41	16:21	17:01	17:41	18:21	19:01	19:41	20:21	21:01	21:41	22:21	23:36	00:46
Rua de Cascais - Largo	07:02	07:42	08:22	09:02	09:42	10:22	11:02	11:42	12:22	13:02	13:42	14:22	15:02	15:42	16:22	17:02	17:42	18:22	19:02	19:42	20:22	21:02	21:42	22:22	23:37	00:47
Rua de Cascais - GNR	07:03	07:43	08:23	09:03	09:43	10:23	11:03	11:43	12:23	13:03	13:43	14:23	15:03	15:43	16:23	17:03	17:43	18:23	19:03	19:43	20:23	21:03	21:43	22:23	23:38	00:48
Rua Carlos Anjos - Cruz de Popa	07:04	07:44	08:24	09:04	09:44	10:24	11:04	11:44	12:24	13:04	13:44	14:24	15:04	15:44	16:24	17:04	17:44	18:24	19:04	19:44	20:24	21:04	21:44	22:24	23:39	00:49
Rua Carlos Anjos N.1313 A	07:05	07:45	08:25	09:05	09:45	10:25	11:05	11:45	12:25	13:05	13:45	14:25	15:05	15:45	16:25	17:05	17:45	18:25	19:05	19:45	20:25	21:05	21:45	22:25	23:40	00:50
Estrada da Ribeira N.854	07:05	07:45	08:25	09:05	09:45	10:25	11:05	11:45	12:25	13:05	13:45	14:25	15:05	15:45	16:25	17:05	17:45	18:25	19:05	19:45	20:25	21:05	21:45	22:25	23:40	00:50
Estrada da Ribeira frente N.1259 - Mercedes	07:06	07:46	08:26	09:06	09:46	10:26	11:06	11:46	12:26	13:06	13:46	14:26	15:06	15:46	16:26	17:06	17:46	18:26	19:06	19:46	20:26	21:06	21:46	22:26	23:41	00:51
Av. Sintra - Fonte Velha	07:06	07:46	08:26	09:06	09:46	10:26	11:06	11:46	12:26	13:06	13:46	14:26	15:06	15:46	16:26	17:06	17:46	18:26	19:06	19:46	20:26	21:06	21:46	22:26	23:41	00:51
Av. Sintra - Largo	07:07	07:47	08:27	09:07	09:47	10:27	11:07	11:47	12:27	13:07	13:47	14:27	15:07	15:47	16:27	17:07	17:47	18:27	19:07	19:47	20:27	21:07	21:47	22:27	23:42	00:52
Av. Sintra frente N.1788	07:08	07:48	08:28	09:08	09:48	10:28	11:08	11:48	12:28	13:08	13:48	14:28	15:08	15:48	16:28	17:08	17:48	18:28	19:08	19:48	20:28	21:08	21:48	22:28	23:43	00:53
Rua das Calçadas N.41	07:09	07:49	08:29	09:09	09:49	10:29	11:09	11:49	12:29	13:09	13:49	14:29	15:09	15:49	16:29	17:09	17:49	18:29	19:09	19:49	20:29	21:09	21:49	22:29	23:44	00:54
Rua das Calçadas frente N.6	07:09	07:49	08:29	09:09	09:49	10:29	11:09	11:49	12:29	13:09	13:49	14:29	15:09	15:49	16:29	17:09	17:49	18:29	19:09	19:49	20:29	21:09	21:49	22:29	23:44	00:54
Rua Costa Pinto N.471	07:10	07:50	08:30	09:10	09:50	10:30	11:10	11:50	12:30	13:10	13:50	14:30	15:10	15:50	16:30	17:10	17:50	18:30	19:10	19:50	20:30	21:10	21:50	22:30	23:45	00:55
Rua Costa Pinto N.307	07:10	07:50	08:30	09:10	09:50	10:30	11:10	11:50	12:30	13:10	13:50	14:30	15:10	15:50	16:30	17:10	17:50	18:30	19:10	19:50	20:30	21:10	21:50	22:30	23:45	00:55
Rua Costa Pinto frente N.46	07:11	07:51	08:31	09:11	09:51	10:31	11:11	11:51	12:31	13:11	13:51	14:31	15:11	15:51	16:31	17:11	17:51	18:31	19:11	19:51	20:31	21:11	21:51	22:31	23:46	00:56
Rua Aniceto do Rosário N.2	07:11	07:51	08:31	09:11	09:51	10:31	11:11	11:51	12:31	13:11	13:51	14:31	15:11	15:51	16:31	17:11	17:51	18:31	19:11	19:51	20:31	21:11	21:51	22:31	23:46	00:56
Av. Sintra X Bairro Marechal Carmona	07:12	07:52	08:32	09:12	09:52	10:32	11:12	11:52	12:32	13:12	13:52	14:32	15:12	15:52	16:32	17:12	17:52	18:32	19:12	19:52	20:32	21:12	21:52	22:32	23:47	00:57
Av. Sintra frente N.722	07:12	07:52	08:32	09:12	09:52	10:32	11:12	11:52	12:32	13:12	13:52	14:32	15:12	15:52	16:32	17:12	17:52	18:32	19:12	19:52	20:32	21:12	21:52	22:32	23:47	00:57
Av. Sintra N.421 - Casa de Repouso	07:13	07:53	08:33	09:13	09:53	10:33	11:13	11:53	12:33	13:13	13:53	14:33	15:13	15:53	16:33	17:13	17:53	18:33	19:13	19:53	20:33	21:13	21:53	22:33	23:48	00:58
Av. Sintra frente Jumbo	07:14	07:54	08:34	09:14	09:54	10:34	11:14	11:54	12:34	13:14	13:54	14:34	15:14	15:54	16:34	17:14	17:54	18:34	19:14	19:54	20:34	21:14	21:54	22:34	23:49	00:59
Av. Costa Pinto - Terminal de Cascais	07:15	07:55	08:35	09:15	09:55	10:35	11:15	11:55	12:35	13:15	13:55	14:35	15:15	15:55	16:35	17:15	17:55	18:35	19:15	19:55	20:35	21:15	21:55	22:35	23:50	01:00

Dias úteis



[Handwritten signature]

[Handwritten signature]

	A	A	A	A	A	A	A	A	A	A	A	A	A	A	A	A	A	A	A
Av. Marginal - Estoril Estação	06:40	07:20	08:00	08:40	09:20	10:00	10:40	11:20	12:00	12:40	13:20	14:40	16:00	17:20	18:40	20:00	21:20	22:40	00:15
Av. Bombeiros Voluntários frente N.195	06:42	07:22	08:02	08:42	09:22	10:02	10:42	11:22	12:02	12:42	13:22	14:42	16:02	17:22	18:42	20:02	21:22	22:42	00:17
Av. Bombeiros Voluntários N.458 A	06:42	07:22	08:02	08:42	09:22	10:02	10:42	11:22	12:02	12:42	13:22	14:42	16:02	17:22	18:42	20:02	21:22	22:42	00:17
Av. Bombeiros Voluntários N.1026	06:43	07:23	08:03	08:43	09:23	10:03	10:43	11:23	12:03	12:43	13:23	14:43	16:03	17:23	18:43	20:03	21:23	22:43	00:18
Av. República - Golf	06:44	07:24	08:04	08:44	09:24	10:04	10:44	11:24	12:04	12:44	13:24	14:44	16:04	17:24	18:44	20:04	21:24	22:44	00:19
Av. República - Ponte	06:45	07:25	08:05	08:45	09:25	10:05	10:45	11:25	12:05	12:45	13:25	14:45	16:05	17:25	18:45	20:05	21:25	22:45	00:20
Av. República - Quinta do Patino	06:46	07:26	08:06	08:46	09:26	10:06	10:46	11:26	12:06	12:46	13:26	14:46	16:06	17:26	18:46	20:06	21:26	22:46	00:21
Av. República N.2252 X	06:46	07:26	08:06	08:46	09:26	10:06	10:46	11:26	12:06	12:46	13:26	14:46	16:06	17:26	18:46	20:06	21:26	22:46	00:21
Estrada de Manique N.2727	06:47	07:27	08:07	08:47	09:27	10:07	10:47	11:27	12:07	12:47	13:27	14:47	16:07	17:27	18:47	20:07	21:27	22:47	00:22
Estrada de Manique N.2425	06:48	07:28	08:08	08:48	09:28	10:08	10:48	11:28	12:08	12:48	13:28	14:48	16:08	17:28	18:48	20:08	21:28	22:48	00:23
Estrada de Manique - Bairro Novo de Alcoitão	06:49	07:29	08:09	08:49	09:29	10:09	10:49	11:29	12:09	12:49	13:29	14:49	16:09	17:29	18:49	20:09	21:29	22:49	00:24
Rua das Físgas frente Baviera	06:50	07:30	08:10	08:50	09:30	10:10	10:50	11:30	12:10	12:50	13:30	14:50	16:10	17:30	18:50	20:10	21:30	22:50	00:25
Rua de São Francisco X	06:51	07:31	08:11	08:51	09:31	10:11	10:51	11:31	12:11	12:51	13:31	14:51	16:11	17:31	18:51	20:11	21:31	22:51	00:26
Rua de São Francisco frente Netjets	06:51	07:31	08:11	08:51	09:31	10:11	10:51	11:31	12:11	12:51	13:31	14:51	16:11	17:31	18:51	20:11	21:31	22:51	00:26
Rua de São Francisco frente N.660	06:52	07:32	08:12	08:52	09:32	10:12	10:52	11:32	12:12	12:52	13:32	14:52	16:12	17:32	18:52	20:12	21:32	22:52	00:27
Rua de São Francisco frente N.346 A	06:52	07:32	08:12	08:52	09:32	10:12	10:52	11:32	12:12	12:52	13:32	14:52	16:12	17:32	18:52	20:12	21:32	22:52	00:27
Rua de São Francisco N.9 - Largo da Adroana	06:53	07:33	08:13	08:53	09:33	10:13	10:53	11:33	12:13	12:53	13:33	14:53	16:13	17:33	18:53	20:13	21:33	22:53	00:28
Rua Luís de Camões N.102 - Urbanização da Adroana	06:54	07:34	08:14	08:54	09:34	10:14	10:54	11:34	12:14	12:54	13:34	14:54	16:14	17:34	18:54	20:14	21:34	22:54	00:29
Rua Pedro Nunes frente Recinto de Feiras, Portão Sul	06:54	07:34	08:14	08:54	09:34	10:14	10:54	11:34	12:14	12:54	13:34	14:54	16:14	17:34	18:54	20:14	21:34	22:54	00:29
Rua Pedro Nunes frente Recinto de Feiras, Portão Norte	06:55	07:35	08:15	08:55	09:35	10:15	10:55	11:35	12:15	12:55	13:35	14:55	16:15	17:35	18:55	20:15	21:35	22:55	00:30
Rua Calouste Gulbenkian N.125	06:56	07:36	08:16	08:56	09:36	10:16	10:56	11:36	12:16	12:56	13:36	14:56	16:16	17:36	18:56	20:16	21:36	22:56	00:31
Rua das Físgas - Bairro da Cruz Vermelha	06:57	07:37	08:17	08:57	09:37	10:17	10:57	11:37	12:17	12:57	13:37	14:57	16:17	17:37	18:57	20:17	21:37	22:57	00:32
Rua das Físgas frente Hiper Cascais	06:58	07:38	08:18	08:58	09:38	10:18	10:58	11:38	12:18	12:58	13:38	14:58	16:18	17:38	18:58	20:18	21:38	22:58	00:33
CascaShopping (frente)	06:59	07:39	08:19	08:59	09:39	10:19	10:59	11:39	12:19	12:59	13:39	14:59	16:19	17:39	18:59	20:19	21:39	22:59	00:34
Rua Cesaltina Fialho Gouveia N.713	07:00	07:40	08:20	09:00	09:40	10:20	11:00	11:40	12:20	13:00	13:40	15:00	16:20	17:40	19:00	20:20	21:40	23:00	00:35

Sábados



(Handwritten signatures and initials)

Rua Cesaltina Fialho Gouveia N.339 A	07:01	07:41	08:21	09:01	09:41	10:21	11:01	11:41	12:21	13:01	13:41	15:01	16:21	17:41	19:01	20:21	21:41	23:01	00:36
Rua de Cascais - Largo	07:02	07:42	08:22	09:02	09:42	10:22	11:02	11:42	12:22	13:02	13:42	15:02	16:22	17:42	19:02	20:22	21:42	23:02	00:37
Rua de Cascais - GNR	07:03	07:43	08:23	09:03	09:43	10:23	11:03	11:43	12:23	13:03	13:43	15:03	16:23	17:43	19:03	20:23	21:43	23:03	00:38
Rua Carlos Anjos - Cruz de Popa	07:04	07:44	08:24	09:04	09:44	10:24	11:04	11:44	12:24	13:04	13:44	15:04	16:24	17:44	19:04	20:24	21:44	23:04	00:39
Rua Carlos Anjos N.1313 A	07:05	07:45	08:25	09:05	09:45	10:25	11:05	11:45	12:25	13:05	13:45	15:05	16:25	17:45	19:05	20:25	21:45	23:05	00:40
Estrada da Ribeira N.854	07:05	07:45	08:25	09:05	09:45	10:25	11:05	11:45	12:25	13:05	13:45	15:05	16:25	17:45	19:05	20:25	21:45	23:05	00:40
Estrada da Ribeira frente N.1259 - Mercedes	07:06	07:46	08:26	09:06	09:46	10:26	11:06	11:46	12:26	13:06	13:46	15:06	16:26	17:46	19:06	20:26	21:46	23:06	00:41
Av. Sintra - Fonte Velha	07:06	07:46	08:26	09:06	09:46	10:26	11:06	11:46	12:26	13:06	13:46	15:06	16:26	17:46	19:06	20:26	21:46	23:06	00:41
Av. Sintra - Largo	07:07	07:47	08:27	09:07	09:47	10:27	11:07	11:47	12:27	13:07	13:47	15:07	16:27	17:47	19:07	20:27	21:47	23:07	00:42
Av. Sintra frente N.1788	07:08	07:48	08:28	09:08	09:48	10:28	11:08	11:48	12:28	13:08	13:48	15:08	16:28	17:48	19:08	20:28	21:48	23:08	00:43
Rua das Calçadas N.41	07:09	07:49	08:29	09:09	09:49	10:29	11:09	11:49	12:29	13:09	13:49	15:09	16:29	17:49	19:09	20:29	21:49	23:09	00:44
Rua das Calçadas frente N.6	07:09	07:49	08:29	09:09	09:49	10:29	11:09	11:49	12:29	13:09	13:49	15:09	16:29	17:49	19:09	20:29	21:49	23:09	00:44
Rua Costa Pinto N.471	07:10	07:50	08:30	09:10	09:50	10:30	11:10	11:50	12:30	13:10	13:50	15:10	16:30	17:50	19:10	20:30	21:50	23:10	00:45
Rua Costa Pinto N.307	07:10	07:50	08:30	09:10	09:50	10:30	11:10	11:50	12:30	13:10	13:50	15:10	16:30	17:50	19:10	20:30	21:50	23:10	00:45
Rua Costa Pinto frente N.46	07:11	07:51	08:31	09:11	09:51	10:31	11:11	11:51	12:31	13:11	13:51	15:11	16:31	17:51	19:11	20:31	21:51	23:11	00:46
Rua Aniceto do Rosário N.2	07:11	07:51	08:31	09:11	09:51	10:31	11:11	11:51	12:31	13:11	13:51	15:11	16:31	17:51	19:11	20:31	21:51	23:11	00:46
Av. Sintra X Bairro Marechal Carmona	07:12	07:52	08:32	09:12	09:52	10:32	11:12	11:52	12:32	13:12	13:52	15:12	16:32	17:52	19:12	20:32	21:52	23:12	00:47
Av. Sintra frente N.722	07:12	07:52	08:32	09:12	09:52	10:32	11:12	11:52	12:32	13:12	13:52	15:12	16:32	17:52	19:12	20:32	21:52	23:12	00:47
Av. Sintra N.421 - Casa de Repouso	07:13	07:53	08:33	09:13	09:53	10:33	11:13	11:53	12:33	13:13	13:53	15:13	16:33	17:53	19:13	20:33	21:53	23:13	00:48
Av. Sintra frente Jumbo	07:14	07:54	08:34	09:14	09:54	10:34	11:14	11:54	12:34	13:14	13:54	15:14	16:34	17:54	19:14	20:34	21:54	23:14	00:49
Av. Costa Pinto - Terminal de Cascais	07:15	07:55	08:35	09:15	09:55	10:35	11:15	11:55	12:35	13:15	13:55	15:15	16:35	17:55	19:15	20:35	21:55	23:15	00:50

Sábados



[Handwritten signature]

[Handwritten signature]

	A	A	A	A	A	A	A	A	A	A	A	A	A	A	A	A	A	A	A	A
Av. Marginal - Estoril Estação	06:40	07:20	08:00	08:40	09:20	10:00	10:40	11:20	12:00	12:40	13:20	14:40	16:00	17:20	18:40	20:00	21:20	22:40	00:15	
Av. Bombeiros Voluntários frente N.195	06:42	07:22	08:02	08:42	09:22	10:02	10:42	11:22	12:02	12:42	13:22	14:42	16:02	17:22	18:42	20:02	21:22	22:42	00:17	
Av. Bombeiros Voluntários N.458 A	06:42	07:22	08:02	08:42	09:22	10:02	10:42	11:22	12:02	12:42	13:22	14:42	16:02	17:22	18:42	20:02	21:22	22:42	00:17	
Av. Bombeiros Voluntários N.1026	06:43	07:23	08:03	08:43	09:23	10:03	10:43	11:23	12:03	12:43	13:23	14:43	16:03	17:23	18:43	20:03	21:23	22:43	00:18	
Av. República - Golf	06:44	07:24	08:04	08:44	09:24	10:04	10:44	11:24	12:04	12:44	13:24	14:44	16:04	17:24	18:44	20:04	21:24	22:44	00:19	
Av. República - Ponte	06:45	07:25	08:05	08:45	09:25	10:05	10:45	11:25	12:05	12:45	13:25	14:45	16:05	17:25	18:45	20:05	21:25	22:45	00:20	
Av. República - Quinta do Patino	06:46	07:26	08:06	08:46	09:26	10:06	10:46	11:26	12:06	12:46	13:26	14:46	16:06	17:26	18:46	20:06	21:26	22:46	00:21	
Av. República N.2252 X	06:46	07:26	08:06	08:46	09:26	10:06	10:46	11:26	12:06	12:46	13:26	14:46	16:06	17:26	18:46	20:06	21:26	22:46	00:21	
Estrada de Manique N.2727	06:47	07:27	08:07	08:47	09:27	10:07	10:47	11:27	12:07	12:47	13:27	14:47	16:07	17:27	18:47	20:07	21:27	22:47	00:22	
Estrada de Manique N.2425	06:48	07:28	08:08	08:48	09:28	10:08	10:48	11:28	12:08	12:48	13:28	14:48	16:08	17:28	18:48	20:08	21:28	22:48	00:23	
Estrada de Manique - Bairro Novo de Alcoitão	06:49	07:29	08:09	08:49	09:29	10:09	10:49	11:29	12:09	12:49	13:29	14:49	16:09	17:29	18:49	20:09	21:29	22:49	00:24	
Rua das Fisgas frente Baviera	06:50	07:30	08:10	08:50	09:30	10:10	10:50	11:30	12:10	12:50	13:30	14:50	16:10	17:30	18:50	20:10	21:30	22:50	00:25	
Rua de São Francisco X	06:51	07:31	08:11	08:51	09:31	10:11	10:51	11:31	12:11	12:51	13:31	14:51	16:11	17:31	18:51	20:11	21:31	22:51	00:26	
Rua de São Francisco frente Netjets	06:51	07:31	08:11	08:51	09:31	10:11	10:51	11:31	12:11	12:51	13:31	14:51	16:11	17:31	18:51	20:11	21:31	22:51	00:26	
Rua de São Francisco frente N.660	06:52	07:32	08:12	08:52	09:32	10:12	10:52	11:32	12:12	12:52	13:32	14:52	16:12	17:32	18:52	20:12	21:32	22:52	00:27	
Rua de São Francisco frente N.346 A	06:52	07:32	08:12	08:52	09:32	10:12	10:52	11:32	12:12	12:52	13:32	14:52	16:12	17:32	18:52	20:12	21:32	22:52	00:27	
Rua de São Francisco N.9 - Largo da Adroana	06:53	07:33	08:13	08:53	09:33	10:13	10:53	11:33	12:13	12:53	13:33	14:53	16:13	17:33	18:53	20:13	21:33	22:53	00:28	
Rua Luís de Camões N.102 - Urbanização da Adroana	06:54	07:34	08:14	08:54	09:34	10:14	10:54	11:34	12:14	12:54	13:34	14:54	16:14	17:34	18:54	20:14	21:34	22:54	00:29	
Rua Pedro Nunes frente Recinto de Feiras, Portão Sul	06:54	07:34	08:14	08:54	09:34	10:14	10:54	11:34	12:14	12:54	13:34	14:54	16:14	17:34	18:54	20:14	21:34	22:54	00:29	
Rua Pedro Nunes frente Recinto de Feiras, Portão Norte	06:55	07:35	08:15	08:55	09:35	10:15	10:55	11:35	12:15	12:55	13:35	14:55	16:15	17:35	18:55	20:15	21:35	22:55	00:30	
Rua Calouste Gulbenkian N.125	06:56	07:36	08:16	08:56	09:36	10:16	10:56	11:36	12:16	12:56	13:36	14:56	16:16	17:36	18:56	20:16	21:36	22:56	00:31	
Rua das Fisgas - Bairro da Cruz Vermelha	06:57	07:37	08:17	08:57	09:37	10:17	10:57	11:37	12:17	12:57	13:37	14:57	16:17	17:37	18:57	20:17	21:37	22:57	00:32	
Rua das Fisgas frente Hiper Cascais	06:58	07:38	08:18	08:58	09:38	10:18	10:58	11:38	12:18	12:58	13:38	14:58	16:18	17:38	18:58	20:18	21:38	22:58	00:33	
CascaShopping (frente)	06:59	07:39	08:19	08:59	09:39	10:19	10:59	11:39	12:19	12:59	13:39	14:59	16:19	17:39	18:59	20:19	21:39	22:59	00:34	
Rua Cesaltina Fialho Gouveia N.713	07:00	07:40	08:20	09:00	09:40	10:20	11:00	11:40	12:20	13:00	13:40	15:00	16:20	17:40	19:00	20:20	21:40	23:00	00:35	

Domingos e Feriados



Handwritten signatures and initials in blue ink.

Rua Cesaltina Fialho Gouveia N.339 A	07:01	07:41	08:21	09:01	09:41	10:21	11:01	11:41	12:21	13:01	13:41	15:01	16:21	17:41	19:01	20:21	21:41	23:01	00:36
Rua de Cascais - Largo	07:02	07:42	08:22	09:02	09:42	10:22	11:02	11:42	12:22	13:02	13:42	15:02	16:22	17:42	19:02	20:22	21:42	23:02	00:37
Rua de Cascais - GNR	07:03	07:43	08:23	09:03	09:43	10:23	11:03	11:43	12:23	13:03	13:43	15:03	16:23	17:43	19:03	20:23	21:43	23:03	00:38
Rua Carlos Anjos - Cruz de Popa	07:04	07:44	08:24	09:04	09:44	10:24	11:04	11:44	12:24	13:04	13:44	15:04	16:24	17:44	19:04	20:24	21:44	23:04	00:39
Rua Carlos Anjos N.1313 A	07:05	07:45	08:25	09:05	09:45	10:25	11:05	11:45	12:25	13:05	13:45	15:05	16:25	17:45	19:05	20:25	21:45	23:05	00:40
Estrada da Ribeira N.854	07:05	07:45	08:25	09:05	09:45	10:25	11:05	11:45	12:25	13:05	13:45	15:05	16:25	17:45	19:05	20:25	21:45	23:05	00:40
Estrada da Ribeira frente N.1259 - Mercedes	07:06	07:46	08:26	09:06	09:46	10:26	11:06	11:46	12:26	13:06	13:46	15:06	16:26	17:46	19:06	20:26	21:46	23:06	00:41
Av. Sintra - Fonte Velha	07:06	07:46	08:26	09:06	09:46	10:26	11:06	11:46	12:26	13:06	13:46	15:06	16:26	17:46	19:06	20:26	21:46	23:06	00:41
Av. Sintra - Largo	07:07	07:47	08:27	09:07	09:47	10:27	11:07	11:47	12:27	13:07	13:47	15:07	16:27	17:47	19:07	20:27	21:47	23:07	00:42
Av. Sintra frente N.1788	07:08	07:48	08:28	09:08	09:48	10:28	11:08	11:48	12:28	13:08	13:48	15:08	16:28	17:48	19:08	20:28	21:48	23:08	00:43
Rua das Calçadas N.41	07:09	07:49	08:29	09:09	09:49	10:29	11:09	11:49	12:29	13:09	13:49	15:09	16:29	17:49	19:09	20:29	21:49	23:09	00:44
Rua das Calçadas frente N.6	07:09	07:49	08:29	09:09	09:49	10:29	11:09	11:49	12:29	13:09	13:49	15:09	16:29	17:49	19:09	20:29	21:49	23:09	00:44
Rua Costa Pinto N.471	07:10	07:50	08:30	09:10	09:50	10:30	11:10	11:50	12:30	13:10	13:50	15:10	16:30	17:50	19:10	20:30	21:50	23:10	00:45
Rua Costa Pinto N.307	07:10	07:50	08:30	09:10	09:50	10:30	11:10	11:50	12:30	13:10	13:50	15:10	16:30	17:50	19:10	20:30	21:50	23:10	00:45
Rua Costa Pinto frente N.46	07:11	07:51	08:31	09:11	09:51	10:31	11:11	11:51	12:31	13:11	13:51	15:11	16:31	17:51	19:11	20:31	21:51	23:11	00:46
Rua Aniceto do Rosário N.2	07:11	07:51	08:31	09:11	09:51	10:31	11:11	11:51	12:31	13:11	13:51	15:11	16:31	17:51	19:11	20:31	21:51	23:11	00:46
Av. Sintra X Bairro Marechal Carmona	07:12	07:52	08:32	09:12	09:52	10:32	11:12	11:52	12:32	13:12	13:52	15:12	16:32	17:52	19:12	20:32	21:52	23:12	00:47
Av. Sintra frente N.722	07:12	07:52	08:32	09:12	09:52	10:32	11:12	11:52	12:32	13:12	13:52	15:12	16:32	17:52	19:12	20:32	21:52	23:12	00:47
Av. Sintra N.421 - Casa de Repouso	07:13	07:53	08:33	09:13	09:53	10:33	11:13	11:53	12:33	13:13	13:53	15:13	16:33	17:53	19:13	20:33	21:53	23:13	00:48
Av. Sintra frente Jumbo	07:14	07:54	08:34	09:14	09:54	10:34	11:14	11:54	12:34	13:14	13:54	15:14	16:34	17:54	19:14	20:34	21:54	23:14	00:49
Av. Costa Pinto - Terminal de Cascais	07:15	07:55	08:35	09:15	09:55	10:35	11:15	11:55	12:35	13:15	13:55	15:15	16:35	17:55	19:15	20:35	21:55	23:15	00:50

Domingos e Feriados





Linha M07
Cascais Terminal - Estoril Estação por Amoreira

Ida

	A	A	A	A	A	A	A	A	A	A	A	A	A	A	A	A	A	A
Av. Costa Pinto - Terminal de Cascais	-	07:05	08:05	09:10	10:10	11:10	12:10	13:10	14:10	15:10	16:10	17:10	18:10	19:10	20:10	21:10	22:10	23:10
Rua Henrique Seixas N.203	-	07:06	08:06	09:11	10:11	11:11	12:11	13:11	14:11	15:11	16:11	17:11	18:11	19:11	20:11	21:11	22:11	23:11
Av. Sintra N.546	-	07:07	08:07	09:12	10:12	11:12	12:12	13:12	14:12	15:12	16:12	17:12	18:12	19:12	20:12	21:12	22:12	23:12
Rua do Alcaide N.9	-	07:07	08:08	09:13	10:13	11:13	12:13	13:13	14:13	15:13	16:13	17:13	18:13	19:13	20:12	21:12	22:12	23:12
Rua Costa Pinto Lt. 28	-	07:09	08:09	09:14	10:14	11:14	12:14	13:14	14:14	15:14	16:14	17:14	18:14	19:14	20:14	21:14	22:14	23:14
Rua Dr. Morais Sarmento N.2280	-	07:09	08:10	09:15	10:15	11:15	12:15	13:15	14:15	15:15	16:15	17:15	18:15	19:15	20:14	21:14	22:14	23:14
Rua Dr. Armando Bacelar N.27 A	-	07:10	08:11	09:16	10:16	11:16	12:16	13:16	14:16	15:16	16:16	17:16	18:16	19:16	20:15	21:15	22:15	23:15
Av. Pádua frente N.3 CD	-	07:11	08:13	09:18	10:17	11:17	12:17	13:17	14:17	15:17	16:17	17:17	18:17	19:17	20:16	21:16	22:16	23:16
Av. Itália Lt. 4 B	-	07:12	08:13	09:18	10:18	11:18	12:18	13:18	14:18	15:18	16:18	17:18	18:18	19:18	20:17	21:17	22:17	23:17
Av. Itália N.276 A	-	07:13	08:14	09:19	10:19	11:19	12:19	13:19	14:19	15:19	16:19	17:19	18:19	19:19	20:18	21:18	22:18	23:18
Rua Carlos Anjos N.119 frente Infântário	-	07:13	08:15	09:20	10:20	11:20	12:20	13:20	14:20	15:20	16:20	17:20	18:20	19:20	20:18	21:18	22:18	23:18
Rua Carlos Anjos N.436	-	07:14	08:16	09:21	10:20	11:20	12:20	13:20	14:20	15:20	16:20	17:20	18:20	19:20	20:19	21:19	22:19	23:19
Rua Carlos Anjos N.660	-	07:15	08:17	09:22	10:21	11:21	12:21	13:21	14:21	15:21	16:21	17:21	18:21	19:21	20:20	21:20	22:20	23:20
Av. Ultramar N.329	-	07:15	08:17	09:22	10:22	11:22	12:22	13:22	14:22	15:22	16:22	17:22	18:22	19:22	20:20	21:20	22:20	23:20
Av. Ultramar N.233	-	07:15	08:17	09:22	10:22	11:22	12:22	13:22	14:22	15:22	16:22	17:22	18:22	19:22	20:20	21:20	22:20	23:20
Rua do Geraldo N.296	-	07:16	08:18	09:23	10:23	11:23	12:23	13:23	14:23	15:23	16:23	17:23	18:23	19:23	20:21	21:21	22:21	23:21
Rua do Girassol frente Lt. 8	-	07:17	08:19	09:24	10:23	11:23	12:23	13:23	14:23	15:23	16:23	17:23	18:23	19:23	20:22	21:22	22:22	23:22
Rua D. Bosco N.1299	-	07:17	08:20	09:25	10:24	11:24	12:24	13:24	14:24	15:24	16:24	17:24	18:24	19:24	20:22	21:22	22:22	23:22

Dias úteis

Rua D. Bosco frente N.1080	-	07:18	08:21	09:26	10:25	11:25	12:25	13:25	14:25	15:25	16:25	17:25	18:25	19:25	20:23	21:23	22:23	23:23
Rua D. Bosco frente N.824	06:05	07:19	08:21	09:26	10:26	11:26	12:26	13:26	14:26	15:26	16:26	17:26	18:26	19:26	20:24	21:24	22:24	23:24
Rua D. Bosco - Estoril Praia	06:05	07:19	08:22	09:27	10:27	11:27	12:27	13:27	14:27	15:27	16:27	17:27	18:27	19:27	20:24	21:24	22:24	23:24
Rua D. Bosco - Apartamentos Costa do Sol	06:06	07:20	08:23	09:28	10:27	11:27	12:27	13:27	14:27	15:27	16:27	17:27	18:27	19:27	20:25	21:25	22:25	23:25
Rua do Viveiro frente Lt. 1 A	06:07	07:21	08:24	09:29	10:28	11:28	12:28	13:28	14:28	15:28	16:28	17:28	18:28	19:28	20:26	21:26	22:26	23:26
Rua do Viveiro frente N.165	06:07	07:21	08:25	09:30	10:29	11:29	12:29	13:29	14:29	15:29	16:29	17:29	18:29	19:29	20:26	21:26	22:26	23:26
Rua do Viveiro N.21 C - Cruzeiro	06:08	07:22	08:26	09:31	10:30	11:30	12:30	13:30	14:30	15:30	16:30	17:30	18:30	19:30	20:27	21:27	22:27	23:27
Av. D. Nuno Álvares Pereira	06:09	07:23	08:26	09:31	10:30	11:30	12:30	13:30	14:30	15:30	16:30	17:30	18:30	19:30	20:28	21:28	22:28	23:28
Av. D. Nuno Álvares Pereira N.23	06:09	07:23	08:27	09:32	10:31	11:31	12:31	13:31	14:31	15:31	16:31	17:31	18:31	19:31	20:28	21:28	22:28	23:28
Av. D. Nuno Álvares Pereira N.10	06:10	07:24	08:28	09:33	10:32	11:32	12:32	13:32	14:32	15:32	16:32	17:32	18:32	19:32	20:29	21:29	22:29	23:29
Av. Portugal N.5	06:11	07:24	08:29	09:34	10:33	11:33	12:33	13:33	14:33	15:33	16:33	17:33	18:33	19:33	20:29	21:29	22:29	23:29
Av. Portugal - PSP	06:11	07:25	08:30	09:35	10:34	11:34	12:34	13:34	14:34	15:34	16:34	17:34	18:33	19:33	20:30	21:30	22:30	23:30
Av. Portugal - Feira do Artesanato	06:12	07:26	08:30	09:35	10:34	11:34	12:34	13:34	14:34	15:34	16:34	17:34	18:34	19:34	20:31	21:31	22:31	23:31
Praça Almeida Garrett - Casino do Estoril	06:13	07:26	08:31	09:36	10:35	11:35	12:35	13:35	14:35	15:35	16:35	17:35	18:35	19:35	20:31	21:31	22:31	23:31
Av. Aída - Arcadas	06:13	07:27	08:32	09:37	10:36	11:36	12:36	13:36	14:36	15:36	16:36	17:36	18:36	19:36	20:32	21:32	22:32	23:32
Av. Marginal - Estoril Estação	06:14	07:28	08:33	09:38	10:37	11:37	12:37	13:37	14:37	15:37	16:37	17:37	18:37	19:37	20:33	21:33	22:33	23:33

Dias úteis



[Handwritten signature]

	A	A	A	A	A	A	A	A	A	A	A	A	A	A	A	A	A
Av. Costa Pinto - Terminal de Cascais	06:50	07:50	08:50	09:50	10:50	11:50	12:50	13:50	14:50	15:50	16:50	17:50	18:50	19:50	21:30	22:30	23:30
Rua Henrique Seixas N.203	06:51	07:51	08:51	09:51	10:51	11:51	12:51	13:51	14:51	15:51	16:51	17:51	18:51	19:51	21:31	22:31	23:31
Av. Sintra N.546	06:51	07:52	08:52	09:52	10:52	11:52	12:52	13:52	14:52	15:52	16:52	17:52	18:52	19:51	21:31	22:31	23:31
Rua do Alcaide N.9	06:52	07:52	08:52	09:52	10:52	11:52	12:52	13:52	14:52	15:52	16:52	17:52	18:52	19:52	21:32	22:32	23:32
Rua Costa Pinto Lt. 28	06:53	07:54	08:54	09:54	10:54	11:54	12:54	13:54	14:54	15:54	16:54	17:54	18:54	19:53	21:33	22:33	23:33
Rua Dr. Morais Sarmiento N.2280	06:54	07:54	08:54	09:54	10:54	11:54	12:54	13:54	14:54	15:54	16:54	17:54	18:54	19:54	21:34	22:34	23:34
Rua Dr. Armando Bacelar N.27 A	06:55	07:55	08:55	09:55	10:55	11:55	12:55	13:55	14:55	15:55	16:55	17:55	18:55	19:55	21:35	22:35	23:35
Av. Pádua frente N.3 CD	06:56	07:57	08:57	09:57	10:57	11:57	12:57	13:57	14:57	15:57	16:57	17:56	18:56	19:56	21:36	22:36	23:36
Av. Itália Lt. 4 B	06:57	07:57	08:57	09:57	10:57	11:57	12:57	13:57	14:57	15:57	16:57	17:57	18:57	19:57	21:37	22:37	23:37
Av. Itália N.276 A	06:57	07:58	08:58	09:58	10:58	11:58	12:58	13:58	14:58	15:58	16:58	17:58	18:58	19:57	21:37	22:37	23:37
Rua Carlos Anjos N.119 frente Infantilário	06:58	07:59	08:59	09:59	10:59	11:59	12:59	13:59	14:59	15:59	16:59	17:59	18:59	19:58	21:38	22:38	23:38
Rua Carlos Anjos N.436	06:59	07:59	08:59	09:59	10:59	11:59	12:59	13:59	14:59	15:59	16:59	17:59	18:59	19:59	21:39	22:39	23:39
Rua Carlos Anjos N.660	06:59	08:00	09:00	10:00	11:00	12:00	13:00	14:00	15:00	16:00	17:00	18:00	19:00	19:59	21:39	22:39	23:39
Av. Ultramar N.329	07:00	08:01	09:01	10:01	11:01	12:01	13:01	14:01	15:01	16:01	17:01	18:01	19:01	20:00	21:40	22:40	23:40
Av. Ultramar N.233	07:00	08:01	09:01	10:01	11:01	12:01	13:01	14:01	15:01	16:01	17:01	18:01	19:01	20:00	21:40	22:40	23:40
Rua do Geraldo N.296	07:00	08:01	09:01	10:02	11:02	12:02	13:02	14:02	15:02	16:02	17:02	18:01	19:01	20:00	21:40	22:40	23:40
Rua do Girassol frente Lt. 8	07:01	08:02	09:02	10:02	11:02	12:02	13:02	14:02	15:02	16:02	17:02	18:02	19:02	20:01	21:41	22:41	23:41
Rua D. Bosco N.1299	07:02	08:03	09:03	10:03	11:03	12:03	13:03	14:03	15:03	16:03	17:03	18:03	19:03	20:02	21:42	22:42	23:42
Rua D. Bosco frente N.1080	07:02	08:04	09:04	10:04	11:04	12:04	13:04	14:04	15:04	16:04	17:04	18:03	19:03	20:02	21:42	22:42	23:42
Rua D. Bosco frente N.824	07:03	08:04	09:04	10:04	11:04	12:04	13:04	14:04	15:04	16:04	17:04	18:04	19:04	20:03	21:43	22:43	23:43
Rua D. Bosco - Estoril Praia	07:04	08:05	09:05	10:05	11:05	12:05	13:05	14:05	15:05	16:05	17:05	18:05	19:05	20:04	21:44	22:44	23:44
Rua D. Bosco - Apartamentos Costa do Sol	07:04	08:06	09:06	10:06	11:06	12:06	13:06	14:06	15:06	16:06	17:06	18:06	19:06	20:04	21:44	22:44	23:44

Sábades



(Handwritten signatures)

Rua do Viveiro frente Lt. 1 A	07:05	08:06	09:06	10:07	11:07	12:07	13:07	14:07	15:07	16:07	17:07	18:06	19:06	20:05	21:45	22:45	23:45
Rua do Viveiro frente N.165	07:06	08:07	09:07	10:07	11:07	12:07	13:07	14:07	15:07	16:07	17:07	18:07	19:07	20:06	21:46	22:46	23:46
Rua do Viveiro N.21 C - Cruzeiro	07:06	08:08	09:08	10:08	11:08	12:08	13:08	14:08	15:08	16:08	17:08	18:08	19:08	20:06	21:46	22:46	23:46
Av. D. Nuno Álvares Pereira	07:07	08:08	09:08	10:09	11:09	12:09	13:09	14:09	15:09	16:09	17:09	18:08	19:08	20:07	21:47	22:47	23:47
Av. D. Nuno Álvares Pereira N.23	07:08	08:09	09:09	10:09	11:09	12:09	13:09	14:09	15:09	16:09	17:09	18:09	19:09	20:08	21:48	22:48	23:48
Av. D. Nuno Álvares Pereira N.10	07:08	08:10	09:10	10:10	11:10	12:10	13:10	14:10	15:10	16:10	17:10	18:10	19:10	20:08	21:48	22:48	23:48
Av. Portugal N.5	07:09	08:11	09:11	10:11	11:11	12:11	13:11	14:11	15:11	16:11	17:11	18:10	19:10	20:09	21:49	22:49	23:49
Av. Portugal - PSP	07:10	08:11	09:11	10:11	11:11	12:11	13:11	14:11	15:11	16:11	17:11	18:11	19:11	20:10	21:50	22:50	23:50
Av. Portugal - Feira do Artesanato	07:10	08:12	09:12	10:12	11:12	12:12	13:12	14:12	15:12	16:12	17:12	18:12	19:12	20:10	21:50	22:50	23:50
Praça Almeida Garrett - Casino do Estoril	07:11	08:13	09:13	10:13	11:13	12:13	13:13	14:13	15:13	16:13	17:13	18:13	19:13	20:11	21:51	22:51	23:51
Av. Aida - Arcadas	07:11	08:13	09:13	10:14	11:14	12:14	13:14	14:14	15:14	16:14	17:14	18:13	19:13	20:11	21:51	22:51	23:51
Av. Marginal - Estoril Estação	07:12	08:14	09:14	10:14	11:14	12:14	13:14	14:14	15:14	16:14	17:14	18:14	19:14	20:12	21:52	22:52	23:52

Sábados



[Handwritten signature]

	A	A	A	A	A	A	A	A	A	A	A	A	A	A	A	A
Av. Costa Pinto - Terminal de Cascais	07:50	08:50	09:50	10:50	11:50	12:50	13:50	14:50	15:50	16:50	17:50	18:50	19:50	21:30	22:30	23:30
Rua Henrique Seixas N.203	07:51	08:51	09:51	10:51	11:51	12:51	13:51	14:51	15:51	16:51	17:51	18:51	19:51	21:31	22:31	23:31
Av. Sintra N.546	07:51	08:51	09:52	10:52	11:52	12:52	13:52	14:52	15:52	16:52	17:52	18:52	19:51	21:31	22:31	23:31
Rua do Alcaide N.9	07:52	08:52	09:52	10:52	11:52	12:52	13:52	14:52	15:52	16:52	17:52	18:52	19:52	21:32	22:32	23:32
Rua Costa Pinto Lt. 28	07:53	08:53	09:54	10:54	11:54	12:54	13:54	14:54	15:54	16:54	17:54	18:54	19:53	21:33	22:33	23:33
Rua Dr. Morais Sarmento N.2280	07:54	08:54	09:54	10:54	11:54	12:54	13:54	14:54	15:54	16:54	17:54	18:54	19:54	21:34	22:34	23:34
Rua Dr. Armando Bacelar N.27 A	07:55	08:55	09:55	10:55	11:55	12:55	13:55	14:55	15:55	16:55	17:55	18:55	19:55	21:35	22:35	23:35
Av. Pádua frente N.3 CD	07:56	08:56	09:56	10:56	11:56	12:56	13:56	14:56	15:56	16:56	17:56	18:56	19:56	21:36	22:36	23:36
Av. Itália Lt. 4 B	07:57	08:57	09:57	10:57	11:57	12:57	13:57	14:57	15:57	16:57	17:57	18:57	19:57	21:37	22:37	23:37
Av. Itália N.276 A	07:57	08:57	09:58	10:58	11:58	12:58	13:58	14:58	15:58	16:58	17:58	18:58	19:57	21:37	22:37	23:37
Rua Carlos Anjos N.119 frente Infantário	07:58	08:58	09:58	10:58	11:58	12:58	13:58	14:58	15:58	16:58	17:58	18:58	19:58	21:38	22:38	23:38
Rua Carlos Anjos N.436	07:59	08:59	09:59	10:59	11:59	12:59	13:59	14:59	15:59	16:59	17:59	18:59	19:59	21:39	22:39	23:39
Rua Carlos Anjos N.660	07:59	08:59	10:00	11:00	12:00	13:00	14:00	15:00	16:00	17:00	18:00	19:00	19:59	21:39	22:39	23:39
Av. Ultramar N.329	08:00	09:00	10:01	11:01	12:01	13:01	14:01	15:01	16:01	17:01	18:00	19:00	20:00	21:40	22:40	23:40
Av. Ultramar N.233	08:00	09:00	10:01	11:01	12:01	13:01	14:01	15:01	16:01	17:01	18:00	19:00	20:00	21:40	22:40	23:40
Rua do Geraldo N.295	08:01	09:01	10:01	11:01	12:01	13:01	14:01	15:01	16:01	17:01	18:01	19:01	20:00	21:40	22:40	23:40
Rua do Girassol frente Lt. 8	08:01	09:01	10:02	11:02	12:02	13:02	14:02	15:02	16:02	17:02	18:02	19:02	20:01	21:41	22:41	23:41
Rua D. Bosco N.1299	08:02	09:02	10:03	11:03	12:03	13:03	14:03	15:03	16:03	17:03	18:02	19:02	20:02	21:42	22:42	23:42
Rua D. Bosco frente N.1080	08:03	09:03	10:03	11:03	12:03	13:03	14:03	15:03	16:03	17:03	18:03	19:03	20:02	21:42	22:42	23:42
Rua D. Bosco frente N.824	08:03	09:03	10:04	11:04	12:04	13:04	14:04	15:04	16:04	17:04	18:04	19:04	20:03	21:43	22:43	23:43
Rua D. Bosco - Estoril Praia	08:04	09:04	10:05	11:05	12:05	13:05	14:05	15:05	16:05	17:05	18:04	19:04	20:04	21:44	22:44	23:44
Rua D. Bosco - Apartamentos Costa do Sol	08:05	09:05	10:05	11:05	12:05	13:05	14:05	15:05	16:05	17:05	18:05	19:05	20:04	21:44	22:44	23:44

Domingos e Feriados



(Handwritten signatures)

Rua do Viveiro frente Lt. 1 A	08:05	09:05	10:06	11:06	12:06	13:06	14:06	15:06	16:06	17:06	18:06	19:06	20:05	21:45	22:45	23:45
Rua do Viveiro frente N.166	08:06	09:06	10:07	11:07	12:07	13:07	14:07	15:07	16:07	17:07	18:06	19:06	20:06	21:46	22:46	23:46
Rua do Viveiro N.21 C - Cruzeiro	08:06	09:06	10:07	11:07	12:07	13:07	14:07	15:07	16:07	17:07	18:07	19:07	20:06	21:46	22:46	23:46
Av. D. Nuno Álvares Pereira	08:07	09:07	10:08	11:08	12:08	13:08	14:08	15:08	16:08	17:08	18:08	19:08	20:07	21:47	22:47	23:47
Av. D. Nuno Álvares Pereira N.23	08:08	09:08	10:09	11:09	12:09	13:09	14:09	15:09	16:09	17:09	18:09	19:09	20:08	21:48	22:48	23:48
Av. D. Nuno Álvares Pereira N.10	08:08	09:08	10:09	11:09	12:09	13:09	14:09	15:09	16:09	17:09	18:09	19:09	20:08	21:48	22:48	23:48
Av. Portugal N.5	08:09	09:09	10:10	11:10	12:10	13:10	14:10	15:10	16:10	17:10	18:10	19:10	20:09	21:49	22:49	23:49
Av. Portugal - PSP	08:10	09:10	10:11	11:11	12:11	13:11	14:11	15:11	16:11	17:11	18:11	19:11	20:10	21:50	22:50	23:50
Av. Portugal - Feira do Artesanato	08:10	09:10	10:12	11:12	12:12	13:12	14:12	15:12	16:12	17:12	18:11	19:11	20:10	21:50	22:50	23:50
Praça Almeida Garrett - Casino do Estoril	08:11	09:11	10:12	11:12	12:12	13:12	14:12	15:12	16:12	17:12	18:12	19:12	20:11	21:51	22:51	23:51
Av. Aida - Arcadas	08:12	09:12	10:13	11:13	12:13	13:13	14:13	15:13	16:13	17:13	18:13	19:13	20:11	21:51	22:51	23:51
Av. Marginal - Estoril Estação	08:12	09:12	10:14	11:14	12:14	13:14	14:14	15:14	16:14	17:14	18:13	19:13	20:12	21:52	22:52	23:52

Domingos e Feriados



[Handwritten signature]

[Handwritten signature]

Volta

	A	A	A	A	A	A	A	A	A	A	A	A	A	A	A	A	A	A	A	A
Av. Marginal - Estoril Estação	-	06:35	07:35	08:35	09:40	10:40	11:40	12:40	13:40	14:40	15:40	16:40	17:40	18:40	19:40	20:40	21:40	22:40	23:40	
Av. Portugal - Hotel Inglaterra	-	06:37	07:37	08:37	09:42	10:42	11:42	12:42	13:42	14:42	15:42	16:42	17:42	18:42	19:42	20:42	21:42	22:42	23:42	
Av. Portugal frente Feira do Artesanato	-	06:37	07:38	08:38	09:43	10:43	11:43	12:43	13:43	14:43	15:43	16:43	17:43	18:43	19:42	20:42	21:42	22:42	23:42	
Av. Portugal frente PSP	-	06:38	07:39	08:39	09:43	10:43	11:43	12:43	13:43	14:43	15:43	16:43	17:43	18:43	19:43	20:43	21:43	22:43	23:43	
Av. Portugal N.554	-	06:39	07:39	08:39	09:44	10:44	11:44	12:44	13:44	14:44	15:44	16:44	17:44	18:44	19:44	20:44	21:44	22:44	23:44	
Av. D. Nuno Álvares Pereira frente N.10	-	06:39	07:40	08:40	09:45	10:45	11:45	12:45	13:45	14:45	15:45	16:45	17:45	18:45	19:44	20:44	21:44	22:44	23:44	
Av. D. Nuno Álvares Pereira frente N.23	-	06:40	07:41	08:41	09:46	10:46	11:46	12:46	13:46	14:46	15:46	16:46	17:46	18:46	19:45	20:45	21:45	22:45	23:45	
Av. D. Nuno Álvares Pereira	-	06:41	07:42	08:42	09:47	10:47	11:47	12:47	13:47	14:47	15:47	16:47	17:46	18:46	19:46	20:46	21:46	22:46	23:46	
Av. D. Nuno Álvares Pereira - Cruzeiro	-	06:41	07:43	08:43	09:47	10:47	11:47	12:47	13:47	14:47	15:47	16:47	17:47	18:47	19:46	20:46	21:46	22:46	23:46	
Rua do Viveiro N.182	-	06:42	07:43	08:43	09:48	10:48	11:48	12:48	13:48	14:48	15:48	16:48	17:48	18:48	19:47	20:47	21:47	22:47	23:47	
Rua do Viveiro Lt. 1 A	-	06:43	07:44	08:44	09:49	10:49	11:49	12:49	13:49	14:49	15:49	16:49	17:49	18:49	19:48	20:48	21:48	22:48	23:48	
Rua D. Bosco - Apartamentos Costa do Sol	-	06:43	07:45	08:45	09:50	10:50	11:50	12:50	13:50	14:50	15:50	16:50	17:50	18:50	19:48	20:48	21:48	22:48	23:48	
Rua D. Bosco N.492	-	06:44	07:46	08:46	09:50	10:50	11:50	12:50	13:50	14:50	15:50	16:50	17:50	18:50	19:49	20:49	21:49	22:49	23:49	
Rua D. Bosco N.848	06:20	06:45	07:47	08:47	09:51	10:51	11:51	12:51	13:51	14:51	15:51	16:51	17:51	18:51	19:50	20:50	21:50	22:50	23:50	
Rua D. Bosco N.1080	06:20	06:45	07:47	08:47	09:52	10:52	11:52	12:52	13:52	14:52	15:52	16:52	17:52	18:52	19:50	20:50	21:50	22:50	23:50	
Rua D. Bosco frente N.1299	06:21	06:46	07:48	08:48	09:53	10:53	11:53	12:53	13:53	14:53	15:53	16:53	17:53	18:53	19:51	20:51	21:51	22:51	23:51	
Rua do Geraldo frente Centro D. Bosco	06:21	06:47	07:49	08:49	09:53	10:53	11:53	12:53	13:53	14:53	15:53	16:53	17:53	18:53	19:52	20:52	21:52	22:52	23:52	
Rua da Alegria frente N.368	06:22	06:47	07:50	08:50	09:54	10:54	11:54	12:54	13:54	14:54	15:54	16:54	17:54	18:54	19:52	20:52	21:52	22:52	23:52	
Rua da Alegria frente N.90 - Aldi	06:23	06:48	07:51	08:51	09:55	10:55	11:55	12:55	13:55	14:55	15:55	16:55	17:55	18:55	19:53	20:53	21:53	22:53	23:53	
Rua Carlos Anjos N.871	06:23	06:48	07:51	08:51	09:55	10:55	11:55	12:55	13:55	14:55	15:55	16:55	17:55	18:55	19:53	20:53	21:53	22:53	23:53	
Rua Dr. Pereira Coutinho N.465 A	06:23	06:49	07:51	08:51	09:56	10:56	11:56	12:56	13:56	14:56	15:56	16:56	17:56	18:56	19:54	20:54	21:54	22:54	23:54	
Rua Dr. Pereira Coutinho Lt. 1	06:24	06:49	07:52	08:52	09:57	10:57	11:57	12:57	13:57	14:57	15:57	16:57	17:57	18:57	19:54	20:54	21:54	22:54	23:54	

Dias úteis



Handwritten signatures in blue ink.

Rua Carlos Anjos N.119 A	06:25	06:50	07:53	08:53	09:57	10:57	11:57	12:57	13:57	14:57	15:57	16:57	17:57	18:57	19:55	20:55	21:55	22:55	23:55
Av. Itália N.275	06:25	06:51	07:54	08:54	09:58	10:58	11:58	12:58	13:58	14:58	15:58	16:58	17:58	18:58	19:56	20:56	21:56	22:56	23:56
Av. Itália N.67	06:26	06:51	07:55	08:55	09:59	10:59	11:59	12:59	13:59	14:59	15:59	16:59	17:59	18:59	19:56	20:56	21:56	22:56	23:56
Av. Pádua N.3 CD	06:27	06:52	07:56	08:56	10:00	11:00	12:00	13:00	14:00	15:00	16:00	17:00	18:00	19:00	19:57	20:57	21:57	22:57	23:57
Rua Dr. Armando Bacelar frente N.27 A	06:27	06:53	07:56	08:56	10:00	11:00	12:00	13:00	14:00	15:00	16:00	17:00	18:00	19:00	19:58	20:58	21:58	22:58	23:58
Rua Dr. Armando Bacelar N.228 A	06:28	06:53	07:57	08:57	10:01	11:01	12:01	13:01	14:01	15:01	16:01	17:01	18:01	19:01	19:58	20:58	21:58	22:58	23:58
Rua Costa Pinto frente N.46	06:29	06:54	07:58	08:58	10:02	11:02	12:02	13:02	14:02	15:02	16:02	17:02	18:02	19:02	19:59	20:59	21:59	22:59	23:59
Rua Aniceto do Rosário N.2	06:29	06:54	07:59	08:59	10:03	11:03	12:03	13:03	14:03	15:03	16:03	17:03	18:03	19:03	19:59	20:59	21:59	22:59	23:59
Av. Sintra X Bairro Marechal Carmona	06:30	06:55	08:00	09:00	10:04	11:04	12:04	13:04	14:04	15:04	16:04	17:04	18:03	19:03	20:00	21:00	22:00	23:00	00:00
Av. Sintra frente N.722	06:30	06:56	08:00	09:00	10:04	11:04	12:04	13:04	14:04	15:04	16:04	17:04	18:04	19:04	20:01	21:01	22:01	23:01	00:01
Av. Sintra N.421 - Casa de Repouso	06:31	06:56	08:01	09:01	10:05	11:05	12:05	13:05	14:05	15:05	16:05	17:05	18:05	19:05	20:01	21:01	22:01	23:01	00:01
Av. Sintra frente Jumbo	06:32	06:57	08:02	09:02	10:06	11:06	12:06	13:06	14:06	15:06	16:06	17:06	18:06	19:06	20:02	21:02	22:02	23:02	00:02
Av. Costa Pinto - Terminal de Cascais	06:33	06:58	08:04	09:04	10:07	11:07	12:07	13:07	14:07	15:07	16:07	17:07	18:07	19:07	20:03	21:03	22:03	23:03	00:03

Dias Úteis



(Handwritten signatures)

	A	A	A	A	A	A	A	A	A	A	A	A	A	A	A	A	A
Av. Marginal - Estoril Estação	07:20	08:20	09:20	10:20	11:20	12:20	13:20	14:20	15:20	16:20	17:20	18:20	19:20	20:20	22:00	23:00	00:00
Av. Portugal - Hotel Inglaterra	07:22	08:22	09:22	10:22	11:22	12:22	13:22	14:22	15:22	16:22	17:22	18:22	19:21	20:21	22:01	23:01	00:01
Av. Portugal frente Feira do Artesanato	07:22	08:22	09:22	10:22	11:22	12:22	13:22	14:22	15:22	16:22	17:22	18:22	19:22	20:22	22:02	23:02	00:02
Av. Portugal frente PSP	07:23	08:23	09:23	10:23	11:23	12:23	13:23	14:23	15:23	16:23	17:23	18:23	19:23	20:23	22:03	23:03	00:03
Av. Portugal N.554	07:24	08:24	09:24	10:24	11:24	12:24	13:24	14:24	15:24	16:24	17:24	18:24	19:23	20:23	22:03	23:03	00:03
Av. D. Nuno Álvares Pereira frente N.10	07:24	08:24	09:24	10:24	11:24	12:24	13:24	14:24	15:24	16:24	17:24	18:24	19:24	20:24	22:04	23:04	00:04
Av. D. Nuno Álvares Pereira frente N.23	07:25	08:25	09:25	10:25	11:25	12:25	13:25	14:25	15:25	16:25	17:25	18:25	19:25	20:25	22:05	23:05	00:05
Av. D. Nuno Álvares Pereira	07:26	08:26	09:26	10:26	11:26	12:26	13:26	14:26	15:26	16:26	17:26	18:26	19:25	20:25	22:05	23:05	00:05
Av. D. Nuno Álvares Pereira - Cruzeiro	07:27	08:27	09:27	10:27	11:27	12:27	13:27	14:27	15:27	16:27	17:26	18:26	19:26	20:26	22:06	23:06	00:06
Rua do Viveiro N.182	07:27	08:27	09:27	10:27	11:27	12:27	13:27	14:27	15:27	16:27	17:27	18:27	19:27	20:27	22:07	23:07	00:07
Rua do Viveiro Lt. 1 A	07:28	08:28	09:28	10:28	11:28	12:28	13:28	14:28	15:28	16:28	17:28	18:28	19:27	20:27	22:07	23:07	00:07
Rua D. Bosco - Apartamentos Costa do Sol	07:29	08:29	09:29	10:29	11:29	12:29	13:29	14:29	15:29	16:29	17:29	18:29	19:28	20:28	22:08	23:08	00:08
Rua D. Bosco N.492	07:29	08:29	09:29	10:29	11:29	12:29	13:29	14:29	15:29	16:29	17:29	18:29	19:29	20:29	22:09	23:09	00:09
Rua D. Bosco N.848	07:30	08:30	09:30	10:30	11:30	12:30	13:30	14:30	15:30	16:30	17:30	18:30	19:29	20:29	22:09	23:09	00:09
Rua D. Bosco N.1080	07:31	08:31	09:31	10:31	11:31	12:31	13:31	14:31	15:31	16:31	17:31	18:31	19:30	20:30	22:10	23:10	00:10
Rua D. Bosco frente N.1299	07:31	08:31	09:32	10:32	11:32	12:32	13:32	14:32	15:32	16:32	17:31	18:31	19:30	20:30	22:10	23:10	00:10
Rua do Geraldo frente Centro D. Bosco	07:32	08:32	09:32	10:32	11:32	12:32	13:32	14:32	15:32	16:32	17:32	18:32	19:31	20:31	22:11	23:11	00:11
Rua da Alegria frente N.368	07:33	08:33	09:33	10:33	11:33	12:33	13:33	14:33	15:33	16:33	17:33	18:33	19:32	20:32	22:12	23:12	00:12
Rua da Alegria frente N.90 - Aldi	07:34	08:34	09:34	10:34	11:34	12:34	13:34	14:34	15:34	16:34	17:33	18:33	19:32	20:32	22:12	23:12	00:12
Rua Carlos Anjos N.871	07:34	08:34	09:34	10:34	11:34	12:34	13:34	14:34	15:34	16:34	17:33	18:33	19:32	20:32	22:12	23:12	00:12
Rua Dr. Pereira Coutinho N.465 A	07:34	08:34	09:34	10:34	11:34	12:34	13:34	14:34	15:34	16:34	17:34	18:34	19:33	20:33	22:13	23:13	00:13
Rua Dr. Pereira Coutinho Lt. 1	07:35	08:35	09:35	10:35	11:35	12:35	13:35	14:35	15:35	16:35	17:35	18:35	19:34	20:34	22:14	23:14	00:14

Sábados



(Handwritten signatures and initials)

Rua Carlos Anjos N.119 A	07:36	08:36	09:36	10:36	11:36	12:36	13:36	14:36	15:36	16:36	17:36	18:36	19:34	20:34	22:14	23:14	00:14
Av. Itália N.275	07:36	08:36	09:37	10:37	11:37	12:37	13:37	14:37	15:37	16:37	17:36	18:36	19:35	20:35	22:15	23:15	00:15
Av. Itália N.67	07:37	08:37	09:37	10:37	11:37	12:37	13:37	14:37	15:37	16:37	17:37	18:37	19:36	20:36	22:16	23:16	00:16
Av. Pádua N.3 CD	07:38	08:38	09:38	10:38	11:38	12:38	13:38	14:38	15:38	16:38	17:38	18:38	19:36	20:36	22:16	23:16	00:16
Rua Dr. Armando Bacelar frente N.27 A	07:38	08:38	09:39	10:39	11:39	12:39	13:39	14:39	15:39	16:39	17:38	18:38	19:37	20:37	22:17	23:17	00:17
Rua Dr. Armando Bacelar N.228 A	07:39	08:39	09:39	10:39	11:39	12:39	13:39	14:39	15:39	16:39	17:39	18:39	19:38	20:38	22:18	23:18	00:18
Rua Costa Pinto frente N.46	07:40	08:40	09:40	10:40	11:40	12:40	13:40	14:40	15:40	16:40	17:40	18:40	19:38	20:38	22:18	23:18	00:18
Rua Aniceto do Rosário N.2	07:41	08:41	09:41	10:41	11:41	12:41	13:41	14:41	15:41	16:41	17:40	18:40	19:39	20:39	22:19	23:19	00:19
Av. Sintra X Bairro Marechal Carmona	07:41	08:41	09:41	10:41	11:41	12:41	13:41	14:41	15:41	16:41	17:41	18:41	19:40	20:40	22:20	23:20	00:20
Av. Sintra frente N.722	07:42	08:42	09:42	10:42	11:42	12:42	13:42	14:42	15:42	16:42	17:42	18:42	19:40	20:40	22:20	23:20	00:20
Av. Sintra N.421 - Casa de Repouso	07:43	08:43	09:43	10:43	11:43	12:43	13:43	14:43	15:43	16:43	17:43	18:43	19:41	20:41	22:21	23:21	00:21
Av. Sintra frente Jumbo	07:43	08:43	09:44	10:44	11:44	12:44	13:44	14:44	15:44	16:44	17:43	18:43	19:41	20:41	22:21	23:21	00:21
Av. Costa Pinto - Terminal de Cascais	07:45	08:45	09:45	10:45	11:45	12:45	13:45	14:45	15:45	16:45	17:45	18:45	19:43	20:43	22:23	23:23	00:23

Sábados



	A	A	A	A	A	A	A	A	A	A	A	A	A	A	A	A
Av. Marginal - Estoril Estação	08:20	09:20	10:20	11:20	12:20	13:20	14:20	15:20	16:20	17:20	18:20	19:20	20:20	22:00	23:00	00:00
Av. Portugal - Hotel Inglaterra	08:21	09:22	10:22	11:22	12:22	13:22	14:22	15:22	16:22	17:22	18:22	19:21	20:21	22:01	23:01	00:01
Av. Portugal frente Feira do Artesanato	08:22	09:22	10:22	11:22	12:22	13:22	14:22	15:22	16:22	17:22	18:22	19:22	20:22	22:02	23:02	00:02
Av. Portugal frente PSP	08:23	09:23	10:23	11:23	12:23	13:23	14:23	15:23	16:23	17:23	18:23	19:23	20:23	22:03	23:03	00:03
Av. Portugal N.554	08:23	09:24	10:24	11:24	12:24	13:24	14:24	15:24	16:24	17:24	18:24	19:23	20:23	22:03	23:03	00:03
Av. D. Nuno Álvares Pereira frente N.10	08:24	09:24	10:24	11:24	12:24	13:24	14:24	15:24	16:24	17:24	18:24	19:24	20:24	22:04	23:04	00:04
Av. D. Nuno Álvares Pereira frente N.23	08:25	09:25	10:25	11:25	12:25	13:25	14:25	15:25	16:25	17:25	18:25	19:25	20:25	22:05	23:05	00:05
Av. D. Nuno Álvares Pereira	08:25	09:26	10:26	11:26	12:26	13:26	14:26	15:26	16:26	17:26	18:26	19:25	20:25	22:05	23:05	00:05
Av. D. Nuno Álvares Pereira - Cruzeiro	08:26	09:26	10:26	11:26	12:26	13:26	14:26	15:26	16:26	17:26	18:26	19:26	20:26	22:06	23:06	00:06
Rua do Viveiro N.182	08:27	09:27	10:27	11:27	12:27	13:27	14:27	15:27	16:27	17:27	18:27	19:27	20:27	22:07	23:07	00:07
Rua do Viveiro Lt. 1 A	08:27	09:28	10:28	11:28	12:28	13:28	14:28	15:28	16:28	17:28	18:28	19:27	20:27	22:07	23:07	00:07
Rua D. Bosco - Apartamentos Costa do Sol	08:28	09:28	10:28	11:28	12:28	13:28	14:28	15:28	16:28	17:28	18:28	19:28	20:28	22:08	23:08	00:08
Rua D. Bosco N.492	08:29	09:29	10:29	11:29	12:29	13:29	14:29	15:29	16:29	17:29	18:29	19:29	20:29	22:09	23:09	00:09
Rua D. Bosco N.848	08:29	09:30	10:30	11:30	12:30	13:30	14:30	15:30	16:30	17:30	18:30	19:29	20:29	22:09	23:09	00:09
Rua D. Bosco N.1080	08:30	09:31	10:31	11:31	12:31	13:31	14:31	15:31	16:31	17:30	18:30	19:30	20:30	22:10	23:10	00:10
Rua D. Bosco frente N.1299	08:31	09:31	10:31	11:31	12:31	13:31	14:31	15:31	16:31	17:31	18:31	19:30	20:30	22:10	23:10	00:10
Rua do Geraldo frente Centro D. Bosco	08:31	09:32	10:32	11:32	12:32	13:32	14:32	15:32	16:32	17:32	18:32	19:31	20:31	22:11	23:11	00:11
Rua da Alegria frente N.368	08:32	09:33	10:33	11:33	12:33	13:33	14:33	15:33	16:33	17:32	18:32	19:32	20:32	22:12	23:12	00:12
Rua da Alegria frente N.90 - Aldi	08:33	09:33	10:33	11:33	12:33	13:33	14:33	15:33	16:33	17:33	18:33	19:32	20:32	22:12	23:12	00:12
Rua Carlos Anjos N.871	08:33	09:33	10:33	11:33	12:33	13:33	14:33	15:33	16:33	17:33	18:33	19:32	20:32	22:12	23:12	00:12

Domingos e Feriados



(Handwritten signatures and initials)

Rua Dr. Pereira Coutinho N.465 A	08:33	09:34	10:34	11:34	12:34	13:34	14:34	15:34	16:34	17:34	18:34	19:33	20:33	22:13	23:13	00:13
Rua Dr. Pereira Coutinho Lt. 1	08:34	09:35	10:35	11:35	12:35	13:35	14:35	15:35	16:35	17:34	18:34	19:34	20:34	22:14	23:14	00:14
Rua Carlos Anjos N.119 A	08:35	09:35	10:35	11:35	12:35	13:35	14:35	15:35	16:35	17:35	18:35	19:34	20:34	22:14	23:14	00:14
Av. Itália N.275	08:35	09:36	10:36	11:36	12:36	13:36	14:36	15:36	16:36	17:36	18:36	19:35	20:35	22:15	23:15	00:15
Av. Itália N.67	08:36	09:37	10:37	11:37	12:37	13:37	14:37	15:37	16:37	17:36	18:36	19:36	20:36	22:16	23:16	00:16
Av. Pádua N.3 CD	08:36	09:37	10:37	11:37	12:37	13:37	14:37	15:37	16:37	17:37	18:37	19:36	20:36	22:16	23:16	00:16
Rua Dr. Armando Bacelar frente N.27 A	08:37	09:38	10:38	11:38	12:38	13:38	14:38	15:38	16:38	17:38	18:38	19:37	20:37	22:17	23:17	00:17
Rua Dr. Armando Bacelar N.228 A	08:38	09:39	10:39	11:39	12:39	13:39	14:39	15:39	16:39	17:39	18:39	19:38	20:38	22:18	23:18	00:18
Rua Costa Pinto frente N.46	08:38	09:39	10:39	11:39	12:39	13:39	14:39	15:39	16:39	17:39	18:39	19:38	20:38	22:18	23:18	00:18
Rua Aniceto do Rosário N.2	08:39	09:40	10:40	11:40	12:40	13:40	14:40	15:40	16:40	17:40	18:40	19:39	20:39	22:19	23:19	00:19
Av. Sintra X Bairro Marechal Carmona	08:40	09:41	10:41	11:41	12:41	13:41	14:41	15:41	16:41	17:41	18:41	19:40	20:40	22:20	23:20	00:20
Av. Sintra frente N.722	08:40	09:42	10:42	11:42	12:42	13:42	14:42	15:42	16:42	17:41	18:41	19:40	20:40	22:20	23:20	00:20
Av. Sintra N.421 - Casa de Repouso	08:41	09:42	10:42	11:42	12:42	13:42	14:42	15:42	16:42	17:42	18:42	19:41	20:41	22:21	23:21	00:21
Av. Sintra frente Jumbo	08:42	09:43	10:43	11:43	12:43	13:43	14:43	15:43	16:43	17:43	18:43	19:41	20:41	22:21	23:21	00:21
Av. Costa Pinto - Terminal de Cascais	08:43	09:44	10:44	11:44	12:44	13:44	14:44	15:44	16:44	17:44	18:44	19:43	20:43	22:23	23:23	00:23

Domingos e Feriados





	A	A	A	A	A	A	A	A	A	A	A	A	A	A	A	A	A	A	A	A	A	A	A	
Av. Costa Pinto - Terminal de Cascais	-	06:20	06:45	07:15	07:50	08:30	09:10	09:50	10:30	11:10	11:50	12:30	13:10	13:50	14:30	15:10	15:50	16:30	17:10	17:50	18:30	19:10	19:50	20:45
Rua Henrique Seixas N.203	-	06:21	06:46	07:16	07:51	08:31	09:11	09:51	10:31	11:11	11:51	12:31	13:11	13:51	14:31	15:11	15:51	16:31	17:11	17:51	18:31	19:11	19:51	20:46
Av. Sintra N.546	-	06:21	06:46	07:16	07:52	08:32	09:12	09:52	10:32	11:12	11:52	12:32	13:12	13:52	14:32	15:12	15:52	16:32	17:12	17:51	18:31	19:11	19:51	20:46
Rua de Alvide N.224 - Farmácia	-	06:22	06:47	07:17	07:53	08:33	09:13	09:52	10:32	11:12	11:52	12:32	13:12	13:52	14:32	15:12	15:52	16:32	17:12	17:52	18:32	19:12	19:52	20:47
Rua de São José - BES	-	06:23	06:48	07:18	07:53	08:33	09:13	09:53	10:33	11:13	11:53	12:33	13:13	13:53	14:33	15:13	15:53	16:33	17:13	17:53	18:33	19:13	19:53	20:48
Rua de São José N.342 X Caixa de Previdência	-	06:23	06:48	07:18	07:54	08:34	09:14	09:54	10:34	11:14	11:54	12:34	13:14	13:54	14:34	15:14	15:54	16:34	17:14	17:53	18:33	19:13	19:53	20:48
Rua de São José - Café Lopes	-	06:24	06:49	07:19	07:55	08:35	09:15	09:54	10:34	11:14	11:54	12:34	13:14	13:54	14:34	15:14	15:54	16:34	17:14	17:54	18:34	19:14	19:54	20:49
Rua de São José N.7	-	06:25	06:50	07:20	07:56	08:36	09:16	09:55	10:35	11:15	11:55	12:35	13:15	13:55	14:35	15:15	15:55	16:35	17:15	17:55	18:35	19:15	19:55	20:50
Estrada de Alvide - Largo	-	06:26	06:51	07:21	07:57	08:37	09:17	09:57	10:37	11:17	11:57	12:37	13:17	13:57	14:37	15:17	15:57	16:37	17:17	17:56	18:36	19:16	19:56	20:51
Estrada de Alvide N.240	-	06:27	06:52	07:22	07:58	08:38	09:18	09:57	10:37	11:17	11:57	12:37	13:17	13:57	14:37	15:17	15:57	16:37	17:17	17:56	18:36	19:16	19:57	20:52
Rua Francisco Cruz	-	06:27	06:52	07:22	07:59	08:39	09:19	09:58	10:38	11:18	11:58	12:38	13:18	13:58	14:38	15:18	15:58	16:38	17:18	17:57	18:37	19:17	19:57	20:52
Rua das Padarias N.83 - Panisól	-	-	-	-	-	-	-	-	-	-	-	-	-	-	-	-	-	-	-	-	-	-	-	20:53
Rua das Padarias N.83 - Panisól	06:05	06:28	06:53	07:23	07:59	08:39	09:19	09:59	10:39	11:19	11:59	12:39	13:19	13:59	14:39	15:19	15:59	16:39	17:19	17:58	18:38	19:18	19:58	-
Estrada de Alvide - Largo	06:05	06:29	06:54	07:24	08:00	08:40	09:20	09:59	10:39	11:19	11:59	12:39	13:19	13:59	14:39	15:19	15:59	16:39	17:19	17:58	18:38	19:18	19:59	-
Rua de São José Bloco 1 - Frente	06:07	06:31	06:56	07:26	08:02	08:42	09:22	10:01	10:41	11:21	12:01	12:41	13:21	14:01	14:41	15:21	16:01	16:41	17:21	18:00	18:40	19:20	20:01	-
Rua de São José frente Café Lopes	06:08	06:31	06:56	07:26	08:03	08:43	09:23	10:02	10:42	11:22	12:02	12:42	13:22	14:02	14:42	15:22	16:02	16:42	17:22	18:01	18:41	19:21	20:01	-
Rua de São José N.295 X Caixa Previdência	06:08	06:32	06:57	07:27	08:04	08:44	09:24	10:03	10:43	11:23	12:03	12:43	13:23	14:03	14:43	15:23	16:03	16:43	17:23	18:01	18:41	19:21	20:02	-
Rua Manuel Correia frente Minimercado	06:09	06:33	06:58	07:28	08:05	08:45	09:25	10:04	10:44	11:24	12:04	12:44	13:24	14:04	14:44	15:24	16:04	16:44	17:24	18:02	18:42	19:22	20:03	-
Rua de Alvide N.49	06:10	06:33	06:58	07:28	08:05	08:45	09:25	10:04	10:44	11:24	12:04	12:44	13:24	14:04	14:44	15:24	16:04	16:44	17:24	18:03	18:43	19:23	20:03	-
Av. Sintra N.421 - Casa de Repouso	06:10	06:34	06:59	07:29	08:06	08:46	09:26	10:05	10:45	11:25	12:05	12:45	13:25	14:05	14:45	15:25	16:05	16:45	17:25	18:03	18:43	19:23	20:04	-
Av. Sintra frente Jumbo	06:11	06:34	06:59	07:29	08:07	08:47	09:27	10:06	10:46	11:26	12:06	12:46	13:26	14:06	14:46	15:26	16:06	16:46	17:26	18:04	18:44	19:24	20:04	-
Av. Costa Pinto - Terminal de Cascais	06:12	06:36	07:01	07:31	08:08	08:48	09:28	10:07	10:47	11:27	12:07	12:47	13:27	14:07	14:47	15:27	16:07	16:47	17:27	18:05	18:45	19:25	20:06	-

Sábados

	A	A	A	A	A	A	A	A	A	A	A	A	A	A	A	A	A	A	A	A	A	
Av. Costa Pinto - Terminal de Cascais	06:45	07:15	07:45	08:15	08:45	09:25	10:05	10:45	11:25	12:05	12:45	13:25	14:05	14:45	15:25	16:05	16:45	17:25	18:05	18:45	19:25	20:15
Av. D. Pedro I - Mercado	06:46	07:16	07:46	08:16	08:46	09:26	10:06	10:46	11:26	12:06	12:46	13:26	14:06	14:46	15:26	16:06	16:46	17:26	18:06	18:46	19:26	20:16
Rua José Florindo N.44 A	06:47	07:17	07:47	08:17	08:47	09:27	10:07	10:47	11:27	12:07	12:47	13:27	14:07	14:47	15:27	16:07	16:47	17:27	18:07	18:47	19:27	20:17
Rua José Florindo frente N.235 - Casal das Rosas	06:48	07:18	07:48	08:18	08:48	09:28	10:08	10:48	11:28	12:08	12:48	13:28	14:08	14:48	15:28	16:08	16:48	17:28	18:08	18:48	19:28	20:18
Rua Conde Monte Real Lt. 8 A	06:49	07:19	07:49	08:19	08:49	09:29	10:09	10:49	11:29	12:09	12:49	13:29	14:09	14:49	15:29	16:09	16:49	17:29	18:09	18:49	19:29	20:19
Rua Conde Castro Guimarães N.110	06:50	07:20	07:50	08:20	08:50	09:30	10:10	10:50	11:30	12:10	12:50	13:30	14:10	14:50	15:30	16:10	16:50	17:30	18:10	18:50	19:30	20:20
Avenida das Comunidades Europeias, Lote 10	06:51	07:21	07:51	08:21	08:51	09:31	10:11	10:51	11:31	12:11	12:51	13:31	14:11	14:51	15:31	16:11	16:51	17:31	18:11	18:51	19:31	20:21
Avenida das Comunidades Europeias - Cabine EDP	06:52	07:22	07:52	08:22	08:52	09:32	10:12	10:52	11:32	12:12	12:52	13:32	14:12	14:52	15:32	16:12	16:52	17:32	18:12	18:52	19:32	20:22
Rua António Andrade Júnior N.227 B	06:53	07:23	07:53	08:23	08:53	09:33	10:13	10:53	11:33	12:13	12:53	13:33	14:13	14:53	15:33	16:13	16:53	17:33	18:13	18:53	19:33	20:23
Rua António Andrade Júnior N.23	06:54	07:24	07:54	08:24	08:54	09:34	10:14	10:54	11:34	12:14	12:54	13:34	14:14	14:54	15:34	16:14	16:54	17:34	18:14	18:54	19:34	20:24
Rua de Sant'Ana N.518	06:55	07:25	07:55	08:25	08:55	09:35	10:15	10:55	11:35	12:15	12:55	13:35	14:15	14:55	15:35	16:15	16:55	17:35	18:15	18:55	19:35	20:25
Rua de Santa Margarida N.20 - Igreja - Bairro Sant'Ana	06:56	07:26	07:56	08:26	08:56	09:36	10:16	10:56	11:36	12:16	12:56	13:36	14:16	14:56	15:36	16:16	16:56	17:36	18:16	18:56	19:36	20:26
Rua de Sant'Ana N.828 A	06:56	07:26	07:56	08:26	08:56	09:36	10:16	10:56	11:36	12:16	12:56	13:36	14:16	14:56	15:36	16:16	16:56	17:36	18:16	18:56	19:36	20:26
Rua de Sant'Ana N.1254	06:57	07:27	07:57	08:27	08:57	09:37	10:17	10:57	11:37	12:17	12:57	13:37	14:17	14:57	15:37	16:17	16:57	17:37	18:17	18:57	19:37	20:27
Rua de Angola Bloco 3	06:58	07:28	07:58	08:28	08:58	09:38	10:18	10:58	11:38	12:18	12:58	13:38	14:18	14:58	15:38	16:18	16:58	17:38	18:18	18:58	19:38	20:28
Rua da Encosta frente N.401 - Encosta da Carreira	06:58	07:28	07:58	08:28	08:58	09:38	10:18	10:58	11:38	12:18	12:58	13:38	14:18	14:58	15:38	16:18	16:58	17:38	18:18	18:58	19:38	20:28
Rua de Sant'Ana frente N.1254	06:59	07:29	07:59	08:29	08:59	09:39	10:19	10:59	11:39	12:19	12:59	13:39	14:19	14:59	15:39	16:19	16:59	17:39	18:19	18:59	19:39	20:29
Rua de Sant'Ana N.813 - Bairro Sant'Ana	07:00	07:30	08:00	08:30	09:00	09:40	10:20	11:00	11:40	12:20	13:00	13:40	14:20	15:00	15:40	16:20	17:00	17:40	18:20	19:00	19:40	20:30
Rua de Santa Margarida - Igreja - Bairro Sant'Ana	07:01	07:31	08:01	08:31	09:01	09:41	10:21	11:01	11:41	12:21	13:01	13:41	14:21	15:01	15:41	16:21	17:01	17:41	18:21	19:01	19:41	20:31
Rua de Sant'Ana frente n.518 - Bairro Sant'Ana	07:02	07:32	08:02	08:32	09:02	09:42	10:22	11:02	11:42	12:22	13:02	13:42	14:22	15:02	15:42	16:22	17:02	17:42	18:22	19:02	19:42	20:32
Avenida das Comunidades Europeias, Lote 10	07:03	07:33	08:03	08:33	09:03	09:43	10:23	11:03	11:43	12:23	13:03	13:43	14:23	15:03	15:43	16:23	17:03	17:43	18:23	19:03	19:43	20:33
Avenida das Comunidades Europeias - Cabine EDP	07:04	07:34	08:04	08:34	09:04	09:44	10:24	11:04	11:44	12:24	13:04	13:44	14:24	15:04	15:44	16:24	17:04	17:44	18:24	19:04	19:44	20:34
Rua António Andrade Júnior N.227 B	07:05	07:35	08:05	08:35	09:05	09:45	10:25	11:05	11:45	12:25	13:05	13:45	14:25	15:05	15:45	16:25	17:05	17:45	18:25	19:05	19:45	20:35
Rua Eng. António Castelo Branco	07:08	07:38	08:08	08:38	09:08	09:48	10:28	11:08	11:48	12:28	13:08	13:48	14:28	15:08	15:48	16:28	17:08	17:48	18:28	19:08	19:48	20:38
Rua Eng. António Castelo Branco - Phillips	07:09	07:39	08:09	08:39	09:09	09:49	10:29	11:09	11:49	12:29	13:09	13:49	14:29	15:09	15:49	16:29	17:09	17:49	18:29	19:09	19:49	20:39
Rua Jayme Thompson N.309 frente Escola	07:10	07:40	08:10	08:40	09:10	09:50	10:30	11:10	11:50	12:30	13:10	13:50	14:30	15:10	15:50	16:30	17:10	17:50	18:30	19:10	19:50	20:40
Av. 25 de Abril - Cidadela	07:10	07:40	08:10	08:40	09:10	09:50	10:30	11:10	11:50	12:30	13:10	13:50	14:30	15:10	15:50	16:30	17:10	17:50	18:30	19:10	19:50	20:40
Av. Marginal - Chaves do Areeiro	07:11	07:41	08:11	08:41	09:11	09:51	10:31	11:11	11:51	12:31	13:11	13:51	14:31	15:11	15:51	16:31	17:11	17:51	18:31	19:11	19:51	20:41
Av. Costa Pinto - Terminal de Cascais	07:12	07:42	08:12	08:42	09:12	09:52	10:32	11:12	11:52	12:32	13:12	13:52	14:32	15:12	15:52	16:32	17:12	17:52	18:32	19:12	19:52	20:42

Dias não úteis



[Handwritten signatures and initials]

Linha M10
Malveira - Cascais Shopping (rotunda)

Ida

A A A A A A A A A A A A A A A A A A A A A

Malveira da Serra	07:25	08:05	08:45	09:25	10:05	11:05	12:05	13:05	14:05	15:05	16:05	17:05	17:45	18:25	19:05	19:45	20:45	21:45	22:45
Av. Nossa Senhora da Assunção N.977	07:26	08:06	08:46	09:26	10:06	11:06	12:06	13:06	14:06	15:06	16:06	17:06	17:46	18:26	19:06	19:46	20:46	21:46	22:46
Av. Nossa Senhora da Assunção N.869	07:27	08:07	08:47	09:27	10:06	11:06	12:06	13:06	14:06	15:06	16:06	17:07	17:47	18:27	19:07	19:46	20:46	21:46	22:46
Av. Nossa Senhora da Assunção N.552	07:28	08:08	08:48	09:28	10:07	11:07	12:07	13:07	14:07	15:07	16:07	17:08	17:48	18:28	19:08	19:47	20:47	21:47	22:47
Av. Nossa Senhora da Assunção X Rua do Cabeço	07:28	08:08	08:48	09:28	10:07	11:07	12:07	13:07	14:07	15:07	16:07	17:08	17:48	18:28	19:08	19:47	20:47	21:47	22:47
Av. Nossa Senhora da Assunção X Rua da Vinha	07:29	08:09	08:49	09:29	10:08	11:08	12:08	13:08	14:08	15:08	16:08	17:09	17:49	18:29	19:09	19:48	20:48	21:48	22:48
Av. Nossa Senhora da Assunção frente Igreja	07:30	08:10	08:50	09:30	10:09	11:09	12:09	13:09	14:09	15:09	16:09	17:10	17:50	18:30	19:10	19:49	20:49	21:49	22:49
EN 247/5 frente Quinta Vale dos Cavalos	07:30	08:10	08:50	09:30	10:09	11:09	12:09	13:09	14:09	15:09	16:09	17:10	17:50	18:30	19:10	19:49	20:49	21:49	22:49
EN 247/5 - Quinta da Ramalheira	07:31	08:11	08:51	09:31	10:10	11:10	12:10	13:10	14:10	15:10	16:10	17:11	17:51	18:31	19:11	19:50	20:50	21:50	22:50
Rua Principal X EN 247/5	07:31	08:11	08:51	09:31	10:10	11:10	12:10	13:10	14:10	15:10	16:10	17:11	17:51	18:31	19:11	19:50	20:50	21:50	22:50
Rua Principal N.1041 A	07:32	08:12	08:52	09:32	10:11	11:11	12:11	13:11	14:11	15:11	16:11	17:12	17:52	18:32	19:12	19:51	20:51	21:51	22:51
Rua Principal - Largo do Zambujeiro - Sociedade	07:33	08:13	08:53	09:33	10:12	11:12	12:12	13:12	14:12	15:12	16:12	17:13	17:53	18:33	19:13	19:52	20:52	21:52	22:52
Rua Principal N.640	07:34	08:14	08:54	09:34	10:12	11:12	12:12	13:12	14:12	15:12	16:12	17:14	17:54	18:34	19:14	19:52	20:52	21:52	22:52
Rua Principal	07:34	08:14	08:54	09:34	10:12	11:12	12:12	13:12	14:12	15:12	16:12	17:14	17:54	18:34	19:14	19:52	20:52	21:52	22:52
Rua Júlio Dinis N.550 - Escola	07:35	08:15	08:55	09:35	10:13	11:13	12:13	13:13	14:13	15:13	16:13	17:15	17:55	18:35	19:15	19:53	20:53	21:53	22:53
Rua Júlio Dinis N.390	07:35	08:15	08:55	09:35	10:13	11:13	12:13	13:13	14:13	15:13	16:13	17:15	17:55	18:35	19:15	19:53	20:53	21:53	22:53
Rua Júlio Dinis N.135 - Tanques	07:36	08:16	08:56	09:36	10:14	11:14	12:14	13:14	14:14	15:14	16:14	17:16	17:56	18:36	19:16	19:54	20:54	21:54	22:54
Rua Luís de Camões - Largo de Murches	07:37	08:17	08:57	09:37	10:15	11:15	12:15	13:15	14:15	15:15	16:15	17:17	17:57	18:37	19:17	19:55	20:55	21:55	22:55
Rua Luís de Camões N.176	07:37	08:17	08:57	09:37	10:15	11:15	12:15	13:15	14:15	15:15	16:15	17:17	17:57	18:37	19:17	19:55	20:55	21:55	22:55
Rua Luís de Camões frente N.445	07:38	08:18	08:58	09:38	10:16	11:16	12:16	13:16	14:16	15:16	16:16	17:18	17:58	18:38	19:18	19:56	20:56	21:56	22:56
Estrada da Malveira da Serra N.492	07:39	08:19	08:59	09:39	10:17	11:17	12:17	13:17	14:17	15:17	16:17	17:19	17:59	18:39	19:19	19:57	20:57	21:57	22:57
Estrada da Malveira da Serra X Chesol	07:40	08:20	09:00	09:40	10:18	11:18	12:18	13:18	14:18	15:18	16:18	17:20	18:00	18:40	19:20	19:58	20:58	21:58	22:58
Estrada da Malveira da Serra frente Auto Transcais	07:41	08:21	09:01	09:41	10:19	11:19	12:19	13:19	14:19	15:19	16:19	17:21	18:01	18:41	19:21	19:59	20:59	21:59	22:59
Estrada da Malveira da Serra frente Minipreço	07:42	08:22	09:02	09:42	10:20	11:20	12:20	13:20	14:20	15:20	16:20	17:22	18:02	18:42	19:22	20:00	21:00	22:00	23:00
Av. Eng. Adelino Amaro da Costa X Birre	07:43	08:23	09:03	09:43	10:20	11:20	12:20	13:20	14:20	15:20	16:20	17:23	18:03	18:43	19:23	20:00	21:00	22:00	23:00
Hospital de Cascais	07:50	08:30	09:10	09:50	10:26	11:26	12:26	13:26	14:26	15:26	16:26	17:30	18:10	18:50	19:30	20:06	21:06	22:06	23:06
Rua Conde Barão frente N.518 - Escola	07:54	08:34	09:14	09:54	10:30	11:30	12:30	13:30	14:30	15:30	16:30	17:34	18:14	18:54	19:34	20:10	21:10	22:10	23:10
Rua Conde Barão frente Hospital	07:55	08:35	09:15	09:55	10:31	11:31	12:31	13:31	14:31	15:31	16:31	17:35	18:15	18:55	19:35	20:11	21:11	22:11	23:11
Rua Conde Barão N.55	07:56	08:36	09:16	09:56	10:32	11:32	12:32	13:32	14:32	15:32	16:32	17:36	18:16	18:56	19:36	20:12	21:12	22:12	23:12
Av. República - Lidl	07:57	08:37	09:17	09:57	10:33	11:33	12:33	13:33	14:33	15:33	16:33	17:37	18:17	18:57	19:37	20:13	21:13	22:13	23:13
Rotunda Fernanda Mouzinho de Albuquerque N.5	07:58	08:38	09:18	09:58	10:34	11:34	12:34	13:34	14:34	15:34	16:34	17:38	18:18	18:58	19:38	20:14	21:14	22:14	23:14

Dias úteis



(Handwritten signatures and initials)

	A	A	A	A	A	A	A	A	A	A
Malveira da Serra	09:15	10:15	11:15	12:15	13:15	14:15	15:15	16:15	17:15	18:15
Av. Nossa Senhora da Assunção N.977	09:16	10:16	11:16	12:16	13:16	14:16	15:16	16:16	17:16	18:16
Av. Nossa Senhora da Assunção N.869	09:16	10:16	11:16	12:16	13:16	14:16	15:16	16:16	17:16	18:16
Av. Nossa Senhora da Assunção N.552	09:17	10:17	11:17	12:17	13:17	14:17	15:17	16:17	17:17	18:17
Av. Nossa Senhora da Assunção X Rua do Cabeço	09:17	10:17	11:17	12:17	13:17	14:17	15:17	16:17	17:17	18:17
Av. Nossa Senhora da Assunção X Rua da Vinha	09:18	10:18	11:18	12:18	13:18	14:18	15:18	16:18	17:18	18:18
Av. Nossa Senhora da Assunção frente Igreja	09:19	10:19	11:19	12:19	13:19	14:19	15:19	16:19	17:19	18:19
EN 247/5 frente Quinta Vale dos Cavalos	09:19	10:19	11:19	12:19	13:19	14:19	15:19	16:19	17:19	18:19
EN 247/5 - Quinta da Ramalheira	09:20	10:20	11:20	12:20	13:20	14:20	15:20	16:20	17:20	18:20
Rua Principal X EN 247/5	09:20	10:20	11:20	12:20	13:20	14:20	15:20	16:20	17:20	18:20
Rua Principal N.1041 A	09:21	10:21	11:21	12:21	13:21	14:21	15:21	16:21	17:21	18:21
Rua Principal - Largo do Zambujeiro - Sociedade	09:22	10:22	11:22	12:22	13:22	14:22	15:22	16:22	17:22	18:22
Rua Principal N.640	09:22	10:22	11:22	12:22	13:22	14:22	15:22	16:22	17:22	18:22
Rua Principal	09:22	10:22	11:22	12:22	13:22	14:22	15:22	16:22	17:22	18:22
Rua Júlio Dinis N.550 - Escola	09:23	10:23	11:23	12:23	13:23	14:23	15:23	16:23	17:23	18:23
Rua Júlio Dinis N.390	09:23	10:23	11:23	12:23	13:23	14:23	15:23	16:23	17:23	18:23
Rua Júlio Dinis N.135 - Tanques	09:24	10:24	11:24	12:24	13:24	14:24	15:24	16:24	17:24	18:24
Rua Luís de Camões - Largo de Murches	09:25	10:25	11:25	12:25	13:25	14:25	15:25	16:25	17:25	18:25
Rua Luís de Camões N.176	09:25	10:25	11:25	12:25	13:25	14:25	15:25	16:25	17:25	18:25
Rua Luís de Camões frente N.445	09:26	10:26	11:26	12:26	13:26	14:26	15:26	16:26	17:26	18:26
Estrada da Malveira da Serra N.492	09:27	10:27	11:27	12:27	13:27	14:27	15:27	16:27	17:27	18:27
Estrada da Malveira da Serra X Chesol	09:28	10:28	11:28	12:28	13:28	14:28	15:28	16:28	17:28	18:28
Estrada da Malveira da Serra frente Auto Transcais	09:29	10:29	11:29	12:29	13:29	14:29	15:29	16:29	17:29	18:29
Estrada da Malveira da Serra frente Minipreço	09:30	10:30	11:30	12:30	13:30	14:30	15:30	16:30	17:30	18:30
Av. Eng. Adelino Amaro da Costa X Birre	09:30	10:30	11:30	12:30	13:30	14:30	15:30	16:30	17:30	18:30
Hospital de Cascais	09:36	10:36	11:36	12:36	13:36	14:36	15:36	16:36	17:36	18:36
Rua Conde Barão frente N.518 - Escola	09:40	10:40	11:40	12:40	13:40	14:40	15:40	16:40	17:40	18:40
Rua Conde Barão frente Hospital	09:41	10:41	11:41	12:41	13:41	14:41	15:41	16:41	17:41	18:41
Rua Conde Barão N.55	09:42	10:42	11:42	12:42	13:42	14:42	15:42	16:42	17:42	18:42
Av. República - Lidl	09:43	10:43	11:43	12:43	13:43	14:43	15:43	16:43	17:43	18:43
Rotunda Fernanda Mouzinho de Albuquerque N.5	09:44	10:44	11:44	12:44	13:44	14:44	15:44	16:44	17:44	18:44

Dias não úteis



[Handwritten signature]

[Handwritten signature]

Volta

	A	A	A	A	A	A	A	A	A	A	A	A	A	A	A	A	A	A	A
Rotunda Fernanda Mouzinho de Albuquerque	08:05	08:45	09:25	10:05	11:05	12:05	13:05	14:05	15:05	16:05	17:05	17:45	18:25	19:05	19:45	20:45	21:45	22:45	
Av. República - Lidl	08:06	08:46	09:26	10:06	11:06	12:06	13:06	14:06	15:06	16:06	17:06	17:46	18:26	19:06	19:46	20:46	21:46	22:46	
Rua Conde Barão N.24 A	08:07	08:47	09:27	10:07	11:07	12:07	13:07	14:07	15:07	16:07	17:07	17:47	18:27	19:07	19:47	20:47	21:47	22:47	
Rua Conde Barão - Hospital	08:08	08:48	09:28	10:08	11:08	12:08	13:08	14:08	15:08	16:08	17:08	17:48	18:28	19:08	19:48	20:48	21:48	22:48	
Rua Conde Barão - Escola	08:09	08:49	09:29	10:09	11:09	12:09	13:09	14:09	15:09	16:09	17:09	17:49	18:29	19:09	19:49	20:49	21:49	22:49	
Hospital de Cascais	08:13	08:53	09:33	10:13	11:13	12:13	13:13	14:13	15:13	16:13	17:13	17:53	18:33	19:13	19:53	20:53	21:53	22:53	
Av. Eng. Adelino Amaro da Costa N.2130 X Birre	08:20	09:00	09:40	10:20	11:20	12:20	13:20	14:20	15:20	16:20	17:20	18:00	18:40	19:20	20:00	21:00	22:00	23:00	
Estrada da Malveira da Serra - Minipreço	08:21	09:01	09:41	10:20	11:20	12:20	13:20	14:20	15:20	16:20	17:21	18:01	18:41	19:21	20:00	21:00	22:00	23:00	
Estrada da Malveira da Serra - Logoplaste	08:22	09:02	09:42	10:21	11:21	12:21	13:21	14:21	15:21	16:21	17:22	18:02	18:42	19:22	20:01	21:01	22:01	23:01	
Estrada da Malveira da Serra - Rotunda	08:23	09:03	09:43	10:22	11:22	12:22	13:22	14:22	15:22	16:22	17:23	18:03	18:43	19:23	20:02	21:02	22:02	23:02	
Estrada da Malveira da Serra N.1492	08:24	09:04	09:44	10:23	11:23	12:23	13:23	14:23	15:23	16:23	17:24	18:04	18:44	19:24	20:03	21:03	22:03	23:03	
Estrada da Malveira da Serra X Aldeia do Juso	08:25	09:05	09:45	10:24	11:24	12:24	13:24	14:24	15:24	16:24	17:25	18:05	18:45	19:25	20:04	21:04	22:04	23:04	
Rua Luís de Camões X Rua Martim Moniz	08:26	09:06	09:46	10:25	11:25	12:25	13:25	14:25	15:25	16:25	17:26	18:06	18:46	19:26	20:05	21:05	22:05	23:05	
Rua Luís de Camões N.47 A - Largo de Murches	08:26	09:06	09:46	10:25	11:25	12:25	13:25	14:25	15:25	16:25	17:26	18:06	18:46	19:26	20:05	21:05	22:05	23:05	
Rua Principal - Largo Vicente - Tanques	08:27	09:07	09:47	10:26	11:26	12:26	13:26	14:26	15:26	16:26	17:27	18:07	18:47	19:27	20:06	21:06	22:06	23:06	
Rua júlio Dinis N.135	08:27	09:07	09:47	10:26	11:26	12:26	13:26	14:26	15:26	16:26	17:27	18:07	18:47	19:27	20:06	21:06	22:06	23:06	
Rua júlio Dinis N.532 frente Escola	08:28	09:08	09:48	10:27	11:27	12:27	13:27	14:27	15:27	16:27	17:28	18:08	18:48	19:28	20:07	21:07	22:07	23:07	
Rua Principal	08:28	09:08	09:48	10:27	11:27	12:27	13:27	14:27	15:27	16:27	17:28	18:08	18:48	19:28	20:07	21:07	22:07	23:07	
Rua Principal N.618	08:29	09:09	09:49	10:28	11:28	12:28	13:28	14:28	15:28	16:28	17:29	18:09	18:49	19:29	20:08	21:08	22:08	23:08	
Rua Principal N.782 - Largo do Zambujeiro	08:29	09:09	09:49	10:28	11:28	12:28	13:28	14:28	15:28	16:28	17:29	18:09	18:49	19:29	20:08	21:08	22:08	23:08	
Rua Principal frente N.1027	08:30	09:10	09:50	10:29	11:29	12:29	13:29	14:29	15:29	16:29	17:30	18:10	18:50	19:30	20:09	21:09	22:09	23:09	
Rua Principal X EN 247/5	08:31	09:11	09:51	10:30	11:30	12:30	13:30	14:30	15:30	16:30	17:31	18:11	18:51	19:31	20:10	21:10	22:10	23:10	
EN 247/5 frente Quinta da Ramalheira	08:31	09:11	09:51	10:30	11:30	12:30	13:30	14:30	15:30	16:30	17:31	18:11	18:51	19:31	20:10	21:10	22:10	23:10	
EN 247/5 X Quinta Vale dos Cavalos	08:32	09:12	09:52	10:31	11:31	12:31	13:31	14:31	15:31	16:31	17:32	18:12	18:52	19:32	20:11	21:11	22:11	23:11	
Av. Nossa Senhora da Assunção - Igreja	08:33	09:13	09:53	10:32	11:32	12:32	13:32	14:32	15:32	16:32	17:33	18:13	18:53	19:33	20:12	21:12	22:12	23:12	
Av. Nossa Senhora da Assunção X Rua da Vinha	08:34	09:14	09:54	10:33	11:33	12:33	13:33	14:33	15:33	16:33	17:34	18:14	18:54	19:34	20:13	21:13	22:13	23:13	
Av. Nossa Senhora da Assunção	08:34	09:14	09:54	10:33	11:33	12:33	13:33	14:33	15:33	16:33	17:34	18:14	18:54	19:34	20:13	21:13	22:13	23:13	
Av. Nossa Senhora da Assunção N.584	08:35	09:15	09:55	10:33	11:33	12:33	13:33	14:33	15:33	16:33	17:35	18:15	18:55	19:35	20:13	21:13	22:13	23:13	
Av. Nossa Senhora da Assunção N.869	08:36	09:16	09:56	10:34	11:34	12:34	13:34	14:34	15:34	16:34	17:36	18:16	18:56	19:36	20:14	21:14	22:14	23:14	
Av. Nossa Senhora da Assunção frente N.977	08:37	09:17	09:57	10:35	11:35	12:35	13:35	14:35	15:35	16:35	17:37	18:17	18:57	19:37	20:15	21:15	22:15	23:15	
Malveira da Serra	08:38	09:18	09:58	10:35	11:35	12:35	13:35	14:35	15:35	16:35	17:38	18:18	18:58	19:38	20:15	21:15	22:15	23:15	

Dias úteis



	A	A	A	A	A	A	A	A	A	A
Rotunda Fernanda Mouzinho de Albuquerque	09:45	10:45	11:45	12:45	13:45	14:45	15:45	16:45	17:45	18:45
Av. República - Lidl	09:46	10:46	11:46	12:46	13:46	14:46	15:46	16:46	17:46	18:46
Rua Conde Barão N.24 A	09:47	10:47	11:47	12:47	13:47	14:47	15:47	16:47	17:47	18:47
Rua Conde Barão - Hospital	09:48	10:48	11:48	12:48	13:48	14:48	15:48	16:48	17:48	18:48
Rua Conde Barão - Escola	09:49	10:49	11:49	12:49	13:49	14:49	15:49	16:49	17:49	18:49
Hospital de Cascais	09:53	10:53	11:53	12:53	13:53	14:53	15:53	16:53	17:53	18:53
Av. Eng. Adelino Amaro da Costa N.2130 X Birre	10:00	11:00	12:00	13:00	14:00	15:00	16:00	17:00	18:00	19:00
Estrada da Malveira da Serra - Minipreço	10:00	11:00	12:00	13:00	14:00	15:00	16:00	17:00	18:00	19:00
Estrada da Malveira da Serra - Logoplaste	10:01	11:01	12:01	13:01	14:01	15:01	16:01	17:01	18:01	19:01
Estrada da Malveira da Serra - Rotunda	10:02	11:02	12:02	13:02	14:02	15:02	16:02	17:02	18:02	19:02
Estrada da Malveira da Serra N.1492	10:03	11:03	12:03	13:03	14:03	15:03	16:03	17:03	18:03	19:03
Estrada da Malveira da Serra X Aldeia do Juso	10:04	11:04	12:04	13:04	14:04	15:04	16:04	17:04	18:04	19:04
Rua Luís de Camões X Rua Martim Moniz	10:05	11:05	12:05	13:05	14:05	15:05	16:05	17:05	18:05	19:05
Rua Luís de Camões N.47 A - Largo de Murches	10:05	11:05	12:05	13:05	14:05	15:05	16:05	17:05	18:05	19:05
Rua Principal - Largo Vicente - Tanques	10:06	11:06	12:06	13:06	14:06	15:06	16:06	17:06	18:06	19:06
Rua Júlio Dinis N.135	10:06	11:06	12:06	13:06	14:06	15:06	16:06	17:06	18:06	19:06
Rua Júlio Dinis N.532 frente Escola	10:07	11:07	12:07	13:07	14:07	15:07	16:07	17:07	18:07	19:07
Rua Principal	10:07	11:07	12:07	13:07	14:07	15:07	16:07	17:07	18:07	19:07
Rua Principal N.618	10:08	11:08	12:08	13:08	14:08	15:08	16:08	17:08	18:08	19:08
Rua Principal N.782 - Largo do Zambujeiro	10:08	11:08	12:08	13:08	14:08	15:08	16:08	17:08	18:08	19:08
Rua Principal frente N.1027	10:09	11:09	12:09	13:09	14:09	15:09	16:09	17:09	18:09	19:09
Rua Principal X EN 247/5	10:10	11:10	12:10	13:10	14:10	15:10	16:10	17:10	18:10	19:10
EN 247/5 frente Quinta da Ramalheira	10:10	11:10	12:10	13:10	14:10	15:10	16:10	17:10	18:10	19:10
EN 247/5 X Quinta Vale dos Cavalos	10:11	11:11	12:11	13:11	14:11	15:11	16:11	17:11	18:11	19:11
Av. Nossa Senhora da Assunção - Igreja	10:12	11:12	12:12	13:12	14:12	15:12	16:12	17:12	18:12	19:12
Av. Nossa Senhora da Assunção X Rua da Vinha	10:13	11:13	12:13	13:13	14:13	15:13	16:13	17:13	18:13	19:13
Av. Nossa Senhora da Assunção	10:13	11:13	12:13	13:13	14:13	15:13	16:13	17:13	18:13	19:13
Av. Nossa Senhora da Assunção N.584	10:13	11:13	12:13	13:13	14:13	15:13	16:13	17:13	18:13	19:13
Av. Nossa Senhora da Assunção N.869	10:14	11:14	12:14	13:14	14:14	15:14	16:14	17:14	18:14	19:14
Av. Nossa Senhora da Assunção frente N.977	10:15	11:15	12:15	13:15	14:15	15:15	16:15	17:15	18:15	19:15
Malveira da Serra	10:15	11:15	12:15	13:15	14:15	15:15	16:15	17:15	18:15	19:15

Dias não úteis



[Handwritten signature]

[Handwritten signature]

Linha M11
Cascais Terminal - Estoril Estação

Ida

	A	A	A	A	A	A	A	A	A	A	A	A	A	A	A	A	A	A	A	A	A	A	
Av. Costa Pinto - Terminal de Cascais	06:40	07:20	08:00	08:40	09:20	10:00	10:40	11:20	12:00	12:40	13:20	14:00	14:40	15:20	16:00	16:40	17:20	18:00	18:40	19:20	20:00	20:40	21:20
Rua Henrique Seixas N.203	06:41	07:21	08:01	08:41	09:21	10:01	10:41	11:21	12:01	12:41	13:21	14:01	14:41	15:21	16:01	16:41	17:21	18:01	18:41	19:21	20:01	20:41	21:21
Av. Sintra N.546	06:42	07:22	08:02	08:42	09:22	10:02	10:42	11:22	12:02	12:42	13:22	14:02	14:42	15:22	16:02	16:42	17:22	18:02	18:42	19:22	20:02	20:42	21:22
Av. Sintra N.826 A	06:43	07:23	08:03	08:43	09:23	10:03	10:43	11:23	12:03	12:43	13:23	14:03	14:43	15:23	16:03	16:43	17:23	18:03	18:43	19:23	20:03	20:43	21:23
Av. Sintra X Bairro Marechal Carmona	06:44	07:24	08:04	08:44	09:24	10:04	10:44	11:24	12:04	12:44	13:24	14:04	14:44	15:24	16:04	16:44	17:24	18:04	18:44	19:24	20:04	20:44	21:24
Av. Sintra - Freiras - Pai do Vento	06:45	07:25	08:05	08:45	09:25	10:05	10:45	11:25	12:05	12:45	13:25	14:05	14:45	15:25	16:05	16:45	17:25	18:05	18:45	19:25	20:05	20:45	21:25
Av. Sintra N.1658	06:45	07:25	08:05	08:45	09:25	10:05	10:45	11:25	12:05	12:45	13:25	14:05	14:45	15:25	16:05	16:45	17:25	18:05	18:45	19:25	20:05	20:45	21:25
Av. Sintra - Fonte Velha	06:46	07:26	08:06	08:46	09:26	10:06	10:46	11:26	12:06	12:46	13:26	14:06	14:46	15:26	16:06	16:46	17:26	18:06	18:46	19:26	20:06	20:46	21:26
Estrada da Ribeira N.1259 - Mercedes	06:47	07:27	08:07	08:47	09:27	10:07	10:47	11:27	12:07	12:47	13:27	14:07	14:47	15:27	16:07	16:47	17:27	18:07	18:47	19:27	20:07	20:47	21:27
Estrada da Ribeira frente N.854	06:48	07:28	08:08	08:48	09:28	10:08	10:48	11:28	12:08	12:48	13:28	14:08	14:48	15:28	16:08	16:48	17:28	18:08	18:48	19:28	20:08	20:48	21:28
Rua Carlos Anjos N.1378	06:49	07:29	08:09	08:49	09:29	10:09	10:49	11:29	12:09	12:49	13:29	14:09	14:49	15:29	16:09	16:49	17:29	18:09	18:49	19:29	20:09	20:49	21:29
Rua Carlos Anjos N.1770 frente Cruz de Popa	06:49	07:29	08:09	08:49	09:29	10:09	10:49	11:29	12:09	12:49	13:29	14:09	14:49	15:29	16:09	16:49	17:29	18:09	18:49	19:29	20:09	20:49	21:29
Rua de Cascais N.392 frente GNR	06:50	07:30	08:10	08:50	09:30	10:10	10:50	11:30	12:10	12:50	13:30	14:10	14:50	15:30	16:10	16:50	17:30	18:10	18:50	19:30	20:10	20:50	21:30
Rua João Pires Correia N.153	06:51	07:31	08:11	08:51	09:31	10:11	10:51	11:31	12:11	12:51	13:31	14:11	14:51	15:31	16:11	16:51	17:31	18:11	18:51	19:31	20:11	20:51	21:31
Rua Francisco Roquete N.4	06:51	07:31	08:11	08:51	09:31	10:11	10:51	11:31	12:11	12:51	13:31	14:11	14:51	15:31	16:11	16:51	17:31	18:11	18:51	19:31	20:11	20:51	21:31
Rua Marquês de Angeja N.6	06:52	07:32	08:12	08:52	09:32	10:12	10:52	11:32	12:12	12:52	13:32	14:12	14:52	15:32	16:12	16:52	17:32	18:12	18:52	19:32	20:12	20:52	21:32
Rua do Lameiro frente N.200	06:54	07:34	08:14	08:54	09:34	10:14	10:54	11:34	12:14	12:54	13:34	14:14	14:54	15:34	16:14	16:54	17:34	18:14	18:54	19:34	20:14	20:54	21:34
Rua Manuel Henriques frente Hospital	06:54	07:34	08:14	08:54	09:34	10:14	10:54	11:34	12:14	12:54	13:34	14:14	14:54	15:34	16:14	16:54	17:34	18:14	18:54	19:34	20:14	20:54	21:34
Rua Manuel Henriques - Casa da Eira	06:55	07:35	08:15	08:55	09:35	10:15	10:55	11:35	12:15	12:55	13:35	14:15	14:55	15:35	16:15	16:55	17:35	18:15	18:55	19:35	20:15	20:55	21:35
Rua Manuel Henriques - Largo do Cabreiro	06:55	07:35	08:15	08:55	09:35	10:15	10:55	11:35	12:15	12:55	13:35	14:15	14:55	15:35	16:15	16:55	17:35	18:15	18:55	19:35	20:15	20:55	21:35
Rua Manuel Henriques X Rua Ary dos Santos	06:55	07:35	08:15	08:55	09:35	10:15	10:55	11:35	12:15	12:55	13:35	14:15	14:55	15:35	16:15	16:55	17:35	18:15	18:55	19:35	20:15	20:55	21:35
Rua Manuel Henriques - Hospital	06:56	07:36	08:16	08:56	09:36	10:16	10:56	11:36	12:16	12:56	13:36	14:16	14:56	15:36	16:16	16:56	17:36	18:16	18:56	19:36	20:16	20:56	21:36

Dias úteis



(Handwritten signatures)

Rua do Lameiro N.200 A	06:56	07:36	08:16	08:56	09:36	10:16	10:56	11:36	12:16	12:56	13:36	14:16	14:56	15:36	16:16	16:56	17:36	18:16	18:56	19:36	20:16	20:56	21:36
Rua Marquês de Angeja frente N.6	06:58	07:38	08:18	08:58	09:38	10:18	10:58	11:38	12:18	12:58	13:38	14:18	14:58	15:38	16:18	16:58	17:38	18:18	18:58	19:38	20:18	20:58	21:38
Rua Francisco Roquete N.4	06:59	07:39	08:19	08:59	09:39	10:19	10:59	11:39	12:19	12:59	13:39	14:19	14:59	15:39	16:19	16:59	17:39	18:19	18:59	19:39	20:19	20:59	21:39
Estrada da Atrozela N.182 A	07:00	07:40	08:20	09:00	09:40	10:20	11:00	11:40	12:20	13:00	13:40	14:20	15:00	15:40	16:20	17:00	17:40	18:20	19:00	19:40	20:20	21:00	21:40
Largo da Atrozela	07:01	07:41	08:21	09:01	09:41	10:21	11:01	11:41	12:21	13:01	13:41	14:21	15:01	15:41	16:21	17:01	17:41	18:21	19:01	19:41	20:21	21:01	21:41
Estrada da Atrozela N.157 A	07:02	07:42	08:22	09:02	09:42	10:22	11:02	11:42	12:22	13:02	13:42	14:22	15:02	15:42	16:22	17:02	17:42	18:22	19:02	19:42	20:22	21:02	21:42
Rua de Cascais - Largo	07:03	07:43	08:23	09:03	09:43	10:23	11:03	11:43	12:23	13:03	13:43	14:23	15:03	15:43	16:23	17:03	17:43	18:23	19:03	19:43	20:23	21:03	21:43
Rua João Pires Correia N.29	07:04	07:44	08:24	09:04	09:44	10:24	11:04	11:44	12:24	13:04	13:44	14:24	15:04	15:44	16:24	17:04	17:44	18:24	19:04	19:44	20:24	21:04	21:44
Rua Conde Barão frente N.518 - Escola	07:05	07:45	08:25	09:05	09:45	10:25	11:05	11:45	12:25	13:05	13:45	14:25	15:05	15:45	16:25	17:05	17:45	18:25	19:05	19:45	20:25	21:05	21:45
Rua Conde Barão frente Hospital	07:05	07:45	08:25	09:05	09:45	10:25	11:05	11:45	12:25	13:05	13:45	14:25	15:05	15:45	16:25	17:05	17:45	18:25	19:05	19:45	20:25	21:05	21:45
Rua Conde Barão N.55	07:06	07:46	08:26	09:06	09:46	10:26	11:06	11:46	12:26	13:06	13:46	14:26	15:06	15:46	16:26	17:06	17:46	18:26	19:06	19:46	20:26	21:06	21:46
Av. República - Casal das Rosas	07:07	07:47	08:27	09:07	09:47	10:27	11:07	11:47	12:27	13:07	13:47	14:27	15:07	15:47	16:27	17:07	17:47	18:27	19:07	19:47	20:27	21:07	21:47
Av. República frente Quinta do Patino	07:08	07:48	08:28	09:08	09:48	10:28	11:08	11:48	12:28	13:08	13:48	14:28	15:08	15:48	16:28	17:08	17:48	18:28	19:08	19:48	20:28	21:08	21:48
Av. República - Ponte	07:09	07:49	08:29	09:09	09:49	10:29	11:09	11:49	12:29	13:09	13:49	14:29	15:09	15:49	16:29	17:09	17:49	18:29	19:09	19:49	20:29	21:09	21:49
Av. República - Golf	07:10	07:50	08:30	09:10	09:50	10:30	11:10	11:50	12:30	13:10	13:50	14:30	15:10	15:50	16:30	17:10	17:50	18:30	19:10	19:50	20:30	21:10	21:50
Av. D. Nuno Álvares Pereira frente N.3	07:11	07:51	08:31	09:11	09:51	10:31	11:11	11:51	12:31	13:11	13:51	14:31	15:11	15:51	16:31	17:11	17:51	18:31	19:11	19:51	20:31	21:11	21:51
Av. Portugal N.5	07:12	07:52	08:32	09:12	09:52	10:32	11:12	11:52	12:32	13:12	13:52	14:32	15:12	15:52	16:32	17:12	17:52	18:32	19:12	19:52	20:32	21:12	21:52
Av. Portugal - PSP	07:12	07:52	08:32	09:12	09:52	10:32	11:12	11:52	12:32	13:12	13:52	14:32	15:12	15:52	16:32	17:12	17:52	18:32	19:12	19:52	20:32	21:12	21:52
Av. Portugal - Feira do Artesanato	07:13	07:53	08:33	09:13	09:53	10:33	11:13	11:53	12:33	13:13	13:53	14:33	15:13	15:53	16:33	17:13	17:53	18:33	19:13	19:53	20:33	21:13	21:53
Praça Almeida Garrett - Casino do Estoril	07:14	07:54	08:34	09:14	09:54	10:34	11:14	11:54	12:34	13:14	13:54	14:34	15:14	15:54	16:34	17:14	17:54	18:34	19:14	19:54	20:34	21:14	21:54
Av. Aida - Arcadas	07:14	07:54	08:34	09:14	09:54	10:34	11:14	11:54	12:34	13:14	13:54	14:34	15:14	15:54	16:34	17:14	17:54	18:34	19:14	19:54	20:34	21:14	21:54
Av. Marginal - Estoril Estação	07:15	07:55	08:35	09:15	09:55	10:35	11:15	11:55	12:35	13:15	13:55	14:35	15:15	15:55	16:35	17:15	17:55	18:35	19:15	19:55	20:35	21:15	21:55

Dias úteis



(Handwritten signatures and initials)

	A	A	A	A	A	A	A	A	A	A	A	A	A	A	A	A	A	A
Av. Costa Pinto - Terminal de Cascais	06:40	07:20	08:00	08:40	09:20	10:00	10:40	11:20	12:00	12:40	13:20	14:00	15:20	16:40	18:00	19:20	20:40	22:00
Rua Henrique Seixas N.203	06:41	07:21	08:01	08:41	09:21	10:01	10:41	11:21	12:01	12:41	13:21	14:01	15:21	16:41	18:01	19:21	20:41	22:01
Av. Sintra N.546	06:42	07:22	08:02	08:42	09:22	10:02	10:42	11:22	12:02	12:42	13:22	14:02	15:22	16:42	18:02	19:22	20:42	22:02
Av. Sintra N.826 A	06:43	07:23	08:03	08:43	09:23	10:03	10:43	11:23	12:03	12:43	13:23	14:03	15:23	16:43	18:03	19:23	20:43	22:03
Av. Sintra X Bairro Marechal Carmona	06:44	07:24	08:04	08:44	09:24	10:04	10:44	11:24	12:04	12:44	13:24	14:04	15:24	16:44	18:04	19:24	20:44	22:04
Av. Sintra - Freiras - Pai do Vento	06:45	07:25	08:05	08:45	09:25	10:05	10:45	11:25	12:05	12:45	13:25	14:05	15:25	16:45	18:05	19:25	20:45	22:05
Av. Sintra N.1658	06:45	07:25	08:05	08:45	09:25	10:05	10:45	11:25	12:05	12:45	13:25	14:05	15:25	16:45	18:05	19:25	20:45	22:05
Av. Sintra - Fonte Velha	06:46	07:26	08:06	08:46	09:26	10:06	10:46	11:26	12:06	12:46	13:26	14:06	15:26	16:46	18:06	19:26	20:46	22:06
Estrada da Ribeira N.1259 - Mercedes	06:47	07:27	08:07	08:47	09:27	10:07	10:47	11:27	12:07	12:47	13:27	14:07	15:27	16:47	18:07	19:27	20:47	22:07
Estrada da Ribeira frente N.854	06:48	07:28	08:08	08:48	09:28	10:08	10:48	11:28	12:08	12:48	13:28	14:08	15:28	16:48	18:08	19:28	20:48	22:08
Rua Carlos Anjos N.1378	06:49	07:29	08:09	08:49	09:29	10:09	10:49	11:29	12:09	12:49	13:29	14:09	15:29	16:49	18:09	19:29	20:49	22:09
Rua Carlos Anjos N.1770 frente Cruz de Popa	06:49	07:29	08:09	08:49	09:29	10:09	10:49	11:29	12:09	12:49	13:29	14:09	15:29	16:49	18:09	19:29	20:49	22:09
Rua de Cascais N.392 frente GNR	06:50	07:30	08:10	08:50	09:30	10:10	10:50	11:30	12:10	12:50	13:30	14:10	15:30	16:50	18:10	19:30	20:50	22:10
Rua João Pires Correia N.153	06:51	07:31	08:11	08:51	09:31	10:11	10:51	11:31	12:11	12:51	13:31	14:11	15:31	16:51	18:11	19:31	20:51	22:11
Rua Francisco Roquete N.4	06:51	07:31	08:11	08:51	09:31	10:11	10:51	11:31	12:11	12:51	13:31	14:11	15:31	16:51	18:11	19:31	20:51	22:11
Rua Marquês de Angeja N.6	06:52	07:32	08:12	08:52	09:32	10:12	10:52	11:32	12:12	12:52	13:32	14:12	15:32	16:52	18:12	19:32	20:52	22:12
Rua do Lameiro frente N.200	06:54	07:34	08:14	08:54	09:34	10:14	10:54	11:34	12:14	12:54	13:34	14:14	15:34	16:54	18:14	19:34	20:54	22:14
Rua Manuel Henriques frente Hospital	06:54	07:34	08:14	08:54	09:34	10:14	10:54	11:34	12:14	12:54	13:34	14:14	15:34	16:54	18:14	19:34	20:54	22:14
Rua Manuel Henriques - Casa da Eira	06:55	07:35	08:15	08:55	09:35	10:15	10:55	11:35	12:15	12:55	13:35	14:15	15:35	16:55	18:15	19:35	20:55	22:15
Rua Manuel Henriques - Largo do Cabreiro	06:55	07:35	08:15	08:55	09:35	10:15	10:55	11:35	12:15	12:55	13:35	14:15	15:35	16:55	18:15	19:35	20:55	22:15
Rua Manuel Henriques X Rua Ary dos Santos	06:55	07:35	08:15	08:55	09:35	10:15	10:55	11:35	12:15	12:55	13:35	14:15	15:35	16:55	18:15	19:35	20:55	22:15
Rua Manuel Henriques - Hospital	06:56	07:36	08:16	08:56	09:36	10:16	10:56	11:36	12:16	12:56	13:36	14:16	15:36	16:56	18:16	19:36	20:56	22:16

Sábados



[Handwritten signatures]

Rua do Lameiro N.200 A	06:56	07:36	08:16	08:56	09:36	10:16	10:56	11:36	12:16	12:56	13:36	14:16	15:36	16:56	18:16	19:36	20:56	22:16
Rua Marquês de Angeja frente N.6	06:58	07:38	08:18	08:58	09:38	10:18	10:58	11:38	12:18	12:58	13:38	14:18	15:38	16:58	18:18	19:38	20:58	22:18
Rua Francisco Roquete N.4	06:59	07:39	08:19	08:59	09:39	10:19	10:59	11:39	12:19	12:59	13:39	14:19	15:39	16:59	18:19	19:39	20:59	22:19
Estrada da Atrozela N.182 A	07:00	07:40	08:20	09:00	09:40	10:20	11:00	11:40	12:20	13:00	13:40	14:20	15:40	17:00	18:20	19:40	21:00	22:20
Largo da Atrozela	07:01	07:41	08:21	09:01	09:41	10:21	11:01	11:41	12:21	13:01	13:41	14:21	15:41	17:01	18:21	19:41	21:01	22:21
Estrada da Atrozela N.157 A	07:02	07:42	08:22	09:02	09:42	10:22	11:02	11:42	12:22	13:02	13:42	14:22	15:42	17:02	18:22	19:42	21:02	22:22
Rua de Cascais - Largo	07:03	07:43	08:23	09:03	09:43	10:23	11:03	11:43	12:23	13:03	13:43	14:23	15:43	17:03	18:23	19:43	21:03	22:23
Rua João Pires Correia N.29	07:04	07:44	08:24	09:04	09:44	10:24	11:04	11:44	12:24	13:04	13:44	14:24	15:44	17:04	18:24	19:44	21:04	22:24
Rua Conde Barão frente N.518 - Escola	07:05	07:45	08:25	09:05	09:45	10:25	11:05	11:45	12:25	13:05	13:45	14:25	15:45	17:05	18:25	19:45	21:05	22:25
Rua Conde Barão frente Hospital	07:05	07:45	08:25	09:05	09:45	10:25	11:05	11:45	12:25	13:05	13:45	14:25	15:45	17:05	18:25	19:45	21:05	22:25
Rua Conde Barão N.55	07:06	07:46	08:26	09:06	09:46	10:26	11:06	11:46	12:26	13:06	13:46	14:26	15:46	17:06	18:26	19:46	21:06	22:26
Av. República - Casal das Rosas	07:07	07:47	08:27	09:07	09:47	10:27	11:07	11:47	12:27	13:07	13:47	14:27	15:47	17:07	18:27	19:47	21:07	22:27
Av. República frente Quinta do Patino	07:08	07:48	08:28	09:08	09:48	10:28	11:08	11:48	12:28	13:08	13:48	14:28	15:48	17:08	18:28	19:48	21:08	22:28
Av. República - Ponte	07:09	07:49	08:29	09:09	09:49	10:29	11:09	11:49	12:29	13:09	13:49	14:29	15:49	17:09	18:29	19:49	21:09	22:29
Av. República - Golf	07:10	07:50	08:30	09:10	09:50	10:30	11:10	11:50	12:30	13:10	13:50	14:30	15:50	17:10	18:30	19:50	21:10	22:30
Av. D. Nuno Álvares Pereira frente N.3	07:11	07:51	08:31	09:11	09:51	10:31	11:11	11:51	12:31	13:11	13:51	14:31	15:51	17:11	18:31	19:51	21:11	22:31
Av. Portugal N.5	07:12	07:52	08:32	09:12	09:52	10:32	11:12	11:52	12:32	13:12	13:52	14:32	15:52	17:12	18:32	19:52	21:12	22:32
Av. Portugal - PSP	07:12	07:52	08:32	09:12	09:52	10:32	11:12	11:52	12:32	13:12	13:52	14:32	15:52	17:12	18:32	19:52	21:12	22:32
Av. Portugal - Feira do Artesanato	07:13	07:53	08:33	09:13	09:53	10:33	11:13	11:53	12:33	13:13	13:53	14:33	15:53	17:13	18:33	19:53	21:13	22:33
Praça Almeida Garrett - Casino do Estoril	07:14	07:54	08:34	09:14	09:54	10:34	11:14	11:54	12:34	13:14	13:54	14:34	15:54	17:14	18:34	19:54	21:14	22:34
Av. Aida - Arcadas	07:14	07:54	08:34	09:14	09:54	10:34	11:14	11:54	12:34	13:14	13:54	14:34	15:54	17:14	18:34	19:54	21:14	22:34
Av. Marginal - Estoril Estação	07:15	07:55	08:35	09:15	09:55	10:35	11:15	11:55	12:35	13:15	13:55	14:35	15:55	17:15	18:35	19:55	21:15	22:35

Sábados



Handwritten signatures in black and blue ink.

	A	A	A	A	A	A	A	A	A	A	A	A	A	A	A	A	A	A
Av. Costa Pinto - Terminal de Cascais	06:40	07:20	08:00	08:40	09:20	10:00	10:40	11:20	12:00	12:40	13:20	14:00	15:20	16:40	18:00	19:20	20:40	22:00
Rua Henrique Seixas N.203	06:41	07:21	08:01	08:41	09:21	10:01	10:41	11:21	12:01	12:41	13:21	14:01	15:21	16:41	18:01	19:21	20:41	22:01
Av. Sintra N.546	06:42	07:22	08:02	08:42	09:22	10:02	10:42	11:22	12:02	12:42	13:22	14:02	15:22	16:42	18:02	19:22	20:42	22:02
Av. Sintra N.826 A	06:43	07:23	08:03	08:43	09:23	10:03	10:43	11:23	12:03	12:43	13:23	14:03	15:23	16:43	18:03	19:23	20:43	22:03
Av. Sintra X Bairro Marechal Carmona	06:44	07:24	08:04	08:44	09:24	10:04	10:44	11:24	12:04	12:44	13:24	14:04	15:24	16:44	18:04	19:24	20:44	22:04
Av. Sintra - Freiras - Paí do Vento	06:45	07:25	08:05	08:45	09:25	10:05	10:45	11:25	12:05	12:45	13:25	14:05	15:25	16:45	18:05	19:25	20:45	22:05
Av. Sintra N.1658	06:45	07:25	08:05	08:45	09:25	10:05	10:45	11:25	12:05	12:45	13:25	14:05	15:25	16:45	18:05	19:25	20:45	22:05
Av. Sintra - Fonte Velha	06:46	07:26	08:06	08:46	09:26	10:06	10:46	11:26	12:06	12:46	13:26	14:06	15:26	16:46	18:06	19:26	20:46	22:06
Estrada da Ribeira N.1259 - Mercedes	06:47	07:27	08:07	08:47	09:27	10:07	10:47	11:27	12:07	12:47	13:27	14:07	15:27	16:47	18:07	19:27	20:47	22:07
Estrada da Ribeira frente N.854	06:48	07:28	08:08	08:48	09:28	10:08	10:48	11:28	12:08	12:48	13:28	14:08	15:28	16:48	18:08	19:28	20:48	22:08
Rua Carlos Anjos N.1378	06:49	07:29	08:09	08:49	09:29	10:09	10:49	11:29	12:09	12:49	13:29	14:09	15:29	16:49	18:09	19:29	20:49	22:09
Rua Carlos Anjos N.1770 frente Cruz de Popa	06:49	07:29	08:09	08:49	09:29	10:09	10:49	11:29	12:09	12:49	13:29	14:09	15:29	16:49	18:09	19:29	20:49	22:09
Rua de Cascais N.392 frente GNR	06:50	07:30	08:10	08:50	09:30	10:10	10:50	11:30	12:10	12:50	13:30	14:10	15:30	16:50	18:10	19:30	20:50	22:10
Rua João Pires Correia N.153	06:51	07:31	08:11	08:51	09:31	10:11	10:51	11:31	12:11	12:51	13:31	14:11	15:31	16:51	18:11	19:31	20:51	22:11
Rua Francisco Roquete N.4	06:51	07:31	08:11	08:51	09:31	10:11	10:51	11:31	12:11	12:51	13:31	14:11	15:31	16:51	18:11	19:31	20:51	22:11
Rua Marquês de Angeja N.6	06:52	07:32	08:12	08:52	09:32	10:12	10:52	11:32	12:12	12:52	13:32	14:12	15:32	16:52	18:12	19:32	20:52	22:12
Rua do Lameiro frente N.200	06:54	07:34	08:14	08:54	09:34	10:14	10:54	11:34	12:14	12:54	13:34	14:14	15:34	16:54	18:14	19:34	20:54	22:14
Rua Manuel Henriques frente Hospital	06:54	07:34	08:14	08:54	09:34	10:14	10:54	11:34	12:14	12:54	13:34	14:14	15:34	16:54	18:14	19:34	20:54	22:14
Rua Manuel Henriques - Casa da Eira	06:55	07:35	08:15	08:55	09:35	10:15	10:55	11:35	12:15	12:55	13:35	14:15	15:35	16:55	18:15	19:35	20:55	22:15
Rua Manuel Henriques - Largo do Cabreiro	06:55	07:35	08:15	08:55	09:35	10:15	10:55	11:35	12:15	12:55	13:35	14:15	15:35	16:55	18:15	19:35	20:55	22:15
Rua Manuel Henriques X Rua Ary dos Santos	06:55	07:35	08:15	08:55	09:35	10:15	10:55	11:35	12:15	12:55	13:35	14:15	15:35	16:55	18:15	19:35	20:55	22:15
Rua Manuel Henriques - Hospital	06:56	07:36	08:16	08:56	09:36	10:16	10:56	11:36	12:16	12:56	13:36	14:16	15:36	16:56	18:16	19:36	20:56	22:16

Domingos e Feriados



Handwritten signatures and initials in blue ink.

Rua do Lameiro N.200 A	06:56	07:36	08:16	08:56	09:36	10:16	10:56	11:36	12:16	12:56	13:36	14:16	15:36	16:56	18:16	19:36	20:56	22:16
Rua Marquês de Angeja frente N.6	06:58	07:38	08:18	08:58	09:38	10:18	10:58	11:38	12:18	12:58	13:38	14:18	15:38	16:58	18:18	19:38	20:58	22:18
Rua Francisco Roquete N.4	06:59	07:39	08:19	08:59	09:39	10:19	10:59	11:39	12:19	12:59	13:39	14:19	15:39	16:59	18:19	19:39	20:59	22:19
Estrada da Atrozela N.182 A	07:00	07:40	08:20	09:00	09:40	10:20	11:00	11:40	12:20	13:00	13:40	14:20	15:40	17:00	18:20	19:40	21:00	22:20
Largo da Atrozela	07:01	07:41	08:21	09:01	09:41	10:21	11:01	11:41	12:21	13:01	13:41	14:21	15:41	17:01	18:21	19:41	21:01	22:21
Estrada da Atrozela N.157 A	07:02	07:42	08:22	09:02	09:42	10:22	11:02	11:42	12:22	13:02	13:42	14:22	15:42	17:02	18:22	19:42	21:02	22:22
Rua de Cascais - Largo	07:03	07:43	08:23	09:03	09:43	10:23	11:03	11:43	12:23	13:03	13:43	14:23	15:43	17:03	18:23	19:43	21:03	22:23
Rua João Pires Correia N.29	07:04	07:44	08:24	09:04	09:44	10:24	11:04	11:44	12:24	13:04	13:44	14:24	15:44	17:04	18:24	19:44	21:04	22:24
Rua Conde Barão frente N.518 - Escola	07:05	07:45	08:25	09:05	09:45	10:25	11:05	11:45	12:25	13:05	13:45	14:25	15:45	17:05	18:25	19:45	21:05	22:25
Rua Conde Barão frente Hospital	07:05	07:45	08:25	09:05	09:45	10:25	11:05	11:45	12:25	13:05	13:45	14:25	15:45	17:05	18:25	19:45	21:05	22:25
Rua Conde Barão N.55	07:06	07:46	08:26	09:06	09:46	10:26	11:06	11:46	12:26	13:06	13:46	14:26	15:46	17:06	18:26	19:46	21:06	22:26
Av. República - Casal das Rosas	07:07	07:47	08:27	09:07	09:47	10:27	11:07	11:47	12:27	13:07	13:47	14:27	15:47	17:07	18:27	19:47	21:07	22:27
Av. República frente Quinta do Patino	07:08	07:48	08:28	09:08	09:48	10:28	11:08	11:48	12:28	13:08	13:48	14:28	15:48	17:08	18:28	19:48	21:08	22:28
Av. República - Ponte	07:09	07:49	08:29	09:09	09:49	10:29	11:09	11:49	12:29	13:09	13:49	14:29	15:49	17:09	18:29	19:49	21:09	22:29
Av. República - Golf	07:10	07:50	08:30	09:10	09:50	10:30	11:10	11:50	12:30	13:10	13:50	14:30	15:50	17:10	18:30	19:50	21:10	22:30
Av. D. Nuno Álvares Pereira frente N.3	07:11	07:51	08:31	09:11	09:51	10:31	11:11	11:51	12:31	13:11	13:51	14:31	15:51	17:11	18:31	19:51	21:11	22:31
Av. Portugal N.5	07:12	07:52	08:32	09:12	09:52	10:32	11:12	11:52	12:32	13:12	13:52	14:32	15:52	17:12	18:32	19:52	21:12	22:32
Av. Portugal - PSP	07:12	07:52	08:32	09:12	09:52	10:32	11:12	11:52	12:32	13:12	13:52	14:32	15:52	17:12	18:32	19:52	21:12	22:32
Av. Portugal - Feira do Artesanato	07:13	07:53	08:33	09:13	09:53	10:33	11:13	11:53	12:33	13:13	13:53	14:33	15:53	17:13	18:33	19:53	21:13	22:33
Praça Almeida Garrett - Casino do Estoril	07:14	07:54	08:34	09:14	09:54	10:34	11:14	11:54	12:34	13:14	13:54	14:34	15:54	17:14	18:34	19:54	21:14	22:34
Av. Aida - Arcadas	07:14	07:54	08:34	09:14	09:54	10:34	11:14	11:54	12:34	13:14	13:54	14:34	15:54	17:14	18:34	19:54	21:14	22:34
Av. Marginal - Estoril Estação	07:15	07:55	08:35	09:15	09:55	10:35	11:15	11:55	12:35	13:15	13:55	14:35	15:55	17:15	18:35	19:55	21:15	22:35

Domingos e Feriados



Volta

	A	A	A	A	A	A	A	A	A	A	A	A	A	A	A	A	A	A	A	A	A	A	A
Av. Marginal - Estoril Estação	07:00	07:40	08:20	09:00	09:40	10:20	11:00	11:40	12:20	13:00	13:40	14:20	15:00	15:40	16:20	17:00	17:40	18:20	19:00	19:40	20:20	21:00	21:40
Av. Bombeiros Voluntários frente N.195	07:02	07:42	08:22	09:02	09:42	10:22	11:02	11:42	12:22	13:02	13:42	14:22	15:02	15:42	16:22	17:02	17:42	18:22	19:02	19:42	20:22	21:02	21:42
Av. Bombeiros Voluntários N.458 A	07:02	07:42	08:22	09:02	09:42	10:22	11:02	11:42	12:22	13:02	13:42	14:22	15:02	15:42	16:22	17:02	17:42	18:22	19:02	19:42	20:22	21:02	21:42
Av. Bombeiros Voluntários N.1026	07:03	07:43	08:23	09:03	09:43	10:23	11:03	11:43	12:23	13:03	13:43	14:23	15:03	15:43	16:23	17:03	17:43	18:23	19:03	19:43	20:23	21:03	21:43
Av. República - Golf	07:04	07:44	08:24	09:04	09:44	10:24	11:04	11:44	12:24	13:04	13:44	14:24	15:04	15:44	16:24	17:04	17:44	18:24	19:04	19:44	20:24	21:04	21:44
Av. República - Ponte	07:05	07:45	08:25	09:05	09:45	10:25	11:05	11:45	12:25	13:05	13:45	14:25	15:05	15:45	16:25	17:05	17:45	18:25	19:05	19:45	20:25	21:05	21:45
Av. República - Quinta do Patino	07:06	07:46	08:26	09:06	09:46	10:26	11:06	11:46	12:26	13:06	13:46	14:26	15:06	15:46	16:26	17:06	17:46	18:26	19:06	19:46	20:26	21:06	21:46
Av. República N.2252 X	07:06	07:46	08:26	09:06	09:46	10:26	11:06	11:46	12:26	13:06	13:46	14:26	15:06	15:46	16:26	17:06	17:46	18:26	19:06	19:46	20:26	21:06	21:46
Rua Conde Barão N.24 A	07:07	07:47	08:27	09:07	09:47	10:27	11:07	11:47	12:27	13:07	13:47	14:27	15:07	15:47	16:27	17:07	17:47	18:27	19:07	19:47	20:27	21:07	21:47
Rua Conde Barão - Hospital	07:07	07:47	08:27	09:07	09:47	10:27	11:07	11:47	12:27	13:07	13:47	14:27	15:07	15:47	16:27	17:07	17:47	18:27	19:07	19:47	20:27	21:07	21:47
Rua Conde Barão - Escola	07:08	07:48	08:28	09:08	09:48	10:28	11:08	11:48	12:28	13:08	13:48	14:28	15:08	15:48	16:28	17:08	17:48	18:28	19:08	19:48	20:28	21:08	21:48
Rua João Pires Correia N.153	07:09	07:49	08:29	09:09	09:49	10:29	11:09	11:49	12:29	13:09	13:49	14:29	15:09	15:49	16:29	17:09	17:49	18:29	19:09	19:49	20:29	21:09	21:49
Rua Francisco Roquete N.4	07:10	07:50	08:30	09:10	09:50	10:30	11:10	11:50	12:30	13:10	13:50	14:30	15:10	15:50	16:30	17:10	17:50	18:30	19:10	19:50	20:30	21:10	21:50
Estrada da Atrozela N.182 A	07:11	07:51	08:31	09:11	09:51	10:31	11:11	11:51	12:31	13:11	13:51	14:31	15:11	15:51	16:31	17:11	17:51	18:31	19:11	19:51	20:31	21:11	21:51
Largo da Atrozela	07:12	07:52	08:32	09:12	09:52	10:32	11:12	11:52	12:32	13:12	13:52	14:32	15:12	15:52	16:32	17:12	17:52	18:32	19:12	19:52	20:32	21:12	21:52
Estrada da Atrozela N.157 A	07:13	07:53	08:33	09:13	09:53	10:33	11:13	11:53	12:33	13:13	13:53	14:33	15:13	15:53	16:33	17:13	17:53	18:33	19:13	19:53	20:33	21:13	21:53
Rua Marquês de Angeja N.6	07:14	07:54	08:34	09:14	09:54	10:34	11:14	11:54	12:34	13:14	13:54	14:34	15:14	15:54	16:34	17:14	17:54	18:34	19:14	19:54	20:34	21:14	21:54
Rua do Lameiro frente N.200	07:16	07:56	08:36	09:16	09:56	10:36	11:16	11:56	12:36	13:16	13:56	14:36	15:16	15:56	16:36	17:16	17:56	18:36	19:16	19:56	20:36	21:16	21:56
Rua Manuel Henriques frente Hospital	07:16	07:56	08:36	09:16	09:56	10:36	11:16	11:56	12:36	13:16	13:56	14:36	15:16	15:56	16:36	17:16	17:56	18:36	19:16	19:56	20:36	21:16	21:56
Rua Manuel Henriques - Casa da Eira	07:17	07:57	08:37	09:17	09:57	10:37	11:17	11:57	12:37	13:17	13:57	14:37	15:17	15:57	16:37	17:17	17:57	18:37	19:17	19:57	20:37	21:17	21:57
Rua Manuel Henriques - Largo do Cabreiro	07:17	07:57	08:37	09:17	09:57	10:37	11:17	11:57	12:37	13:17	13:57	14:37	15:17	15:57	16:37	17:17	17:57	18:37	19:17	19:57	20:37	21:17	21:57
Rua Manuel Henriques X Rua Ary dos Santos	07:17	07:57	08:37	09:17	09:57	10:37	11:17	11:57	12:37	13:17	13:57	14:37	15:17	15:57	16:37	17:17	17:57	18:37	19:17	19:57	20:37	21:17	21:57

Dias úteis



[Handwritten signatures]

Rua Manuel Henriques - Hospital	07:18	07:58	08:38	09:18	09:58	10:38	11:18	11:58	12:38	13:18	13:58	14:38	15:18	15:58	16:38	17:18	17:58	18:38	19:18	19:58	20:38	21:18	21:58
Rua do Lameiro N.200 A	07:18	07:58	08:38	09:18	09:58	10:38	11:18	11:58	12:38	13:18	13:58	14:38	15:18	15:58	16:38	17:18	17:58	18:38	19:18	19:58	20:38	21:18	21:58
Rua Marquês de Angeja frente N.6	07:20	08:00	08:40	09:20	10:00	10:40	11:20	12:00	12:40	13:20	14:00	14:40	15:20	16:00	16:40	17:20	18:00	18:40	19:20	20:00	20:40	21:20	22:00
Rua de Cascais - Largo	07:20	08:00	08:40	09:20	10:00	10:40	11:20	12:00	12:40	13:20	14:00	14:40	15:20	16:00	16:40	17:20	18:00	18:40	19:20	20:00	20:40	21:20	22:00
Rua de Cascais - GNR	07:21	08:01	08:41	09:21	10:01	10:41	11:21	12:01	12:41	13:21	14:01	14:41	15:21	16:01	16:41	17:21	18:01	18:41	19:21	20:01	20:41	21:21	22:01
Rua Carlos Anjos - Cruz de Popa	07:22	08:02	08:42	09:22	10:02	10:42	11:22	12:02	12:42	13:22	14:02	14:42	15:22	16:02	16:42	17:22	18:02	18:42	19:22	20:02	20:42	21:22	22:02
Rua Carlos Anjos N.1313 A	07:23	08:03	08:43	09:23	10:03	10:43	11:23	12:03	12:43	13:23	14:03	14:43	15:23	16:03	16:43	17:23	18:03	18:43	19:23	20:03	20:43	21:23	22:03
Estrada da Ribeira N.854	07:23	08:03	08:43	09:23	10:03	10:43	11:23	12:03	12:43	13:23	14:03	14:43	15:23	16:03	16:43	17:23	18:03	18:43	19:23	20:03	20:43	21:23	22:03
Estrada da Ribeira frente N.1259 - Mercedes	07:24	08:04	08:44	09:24	10:04	10:44	11:24	12:04	12:44	13:24	14:04	14:44	15:24	16:04	16:44	17:24	18:04	18:44	19:24	20:04	20:44	21:24	22:04
Av. Sintra - Fonte Velha	07:25	08:05	08:45	09:25	10:05	10:45	11:25	12:05	12:45	13:25	14:05	14:45	15:25	16:05	16:45	17:25	18:05	18:45	19:25	20:05	20:45	21:25	22:05
Av. Sintra - Largo	07:26	08:06	08:46	09:26	10:06	10:46	11:26	12:06	12:46	13:26	14:06	14:46	15:26	16:06	16:46	17:26	18:06	18:46	19:26	20:06	20:46	21:26	22:06
Av. Sintra frente N.1788	07:27	08:07	08:47	09:27	10:07	10:47	11:27	12:07	12:47	13:27	14:07	14:47	15:27	16:07	16:47	17:27	18:07	18:47	19:27	20:07	20:47	21:27	22:07
Av. Sintra - Freiras - Pai do Vento	07:28	08:08	08:48	09:28	10:08	10:48	11:28	12:08	12:48	13:28	14:08	14:48	15:28	16:08	16:48	17:28	18:08	18:48	19:28	20:08	20:48	21:28	22:08
Av. Sintra X Bairro Marechal Carmona	07:29	08:09	08:49	09:29	10:09	10:49	11:29	12:09	12:49	13:29	14:09	14:49	15:29	16:09	16:49	17:29	18:09	18:49	19:29	20:09	20:49	21:29	22:09
Av. Sintra frente N.722	07:29	08:09	08:49	09:29	10:09	10:49	11:29	12:09	12:49	13:29	14:09	14:49	15:29	16:09	16:49	17:29	18:09	18:49	19:29	20:09	20:49	21:29	22:09
Av. Sintra N.421 - Casa de Repouso	07:30	08:10	08:50	09:30	10:10	10:50	11:30	12:10	12:50	13:30	14:10	14:50	15:30	16:10	16:50	17:30	18:10	18:50	19:30	20:10	20:50	21:30	22:10
Av. Sintra frente Jumbo	07:31	08:11	08:51	09:31	10:11	10:51	11:31	12:11	12:51	13:31	14:11	14:51	15:31	16:11	16:51	17:31	18:11	18:51	19:31	20:11	20:51	21:31	22:11
Av. Costa Pinto - Terminal de Cascais	07:32	08:12	08:52	09:32	10:12	10:52	11:32	12:12	12:52	13:32	14:12	14:52	15:32	16:12	16:52	17:32	18:12	18:52	19:32	20:12	20:52	21:32	22:12

Dias úteis



A A A A A A A A A A A A A A A A A A A

Av. Marginal - Estoril Estação	07:00	07:40	08:20	09:00	09:40	10:20	11:00	11:40	12:20	13:00	13:40	15:00	16:20	17:40	19:00	20:20	21:40	23:00
Av. Bombeiros Voluntários frente N.195	07:02	07:42	08:22	09:02	09:42	10:22	11:02	11:42	12:22	13:02	13:42	15:02	16:22	17:42	19:02	20:22	21:42	23:02
Av. Bombeiros Voluntários N.458 A	07:02	07:42	08:22	09:02	09:42	10:22	11:02	11:42	12:22	13:02	13:42	15:02	16:22	17:42	19:02	20:22	21:42	23:02
Av. Bombeiros Voluntários N.1026	07:03	07:43	08:23	09:03	09:43	10:23	11:03	11:43	12:23	13:03	13:43	15:03	16:23	17:43	19:03	20:23	21:43	23:03
Av. República - Golf	07:04	07:44	08:24	09:04	09:44	10:24	11:04	11:44	12:24	13:04	13:44	15:04	16:24	17:44	19:04	20:24	21:44	23:04
Av. República - Ponte	07:05	07:45	08:25	09:05	09:45	10:25	11:05	11:45	12:25	13:05	13:45	15:05	16:25	17:45	19:05	20:25	21:45	23:05
Av. República - Quinta do Patino	07:06	07:46	08:26	09:06	09:46	10:26	11:06	11:46	12:26	13:06	13:46	15:06	16:26	17:46	19:06	20:26	21:46	23:06
Av. República N.2252 X	07:06	07:46	08:26	09:06	09:46	10:26	11:06	11:46	12:26	13:06	13:46	15:06	16:26	17:46	19:06	20:26	21:46	23:06
Rua Conde Barão N.24 A	07:07	07:47	08:27	09:07	09:47	10:27	11:07	11:47	12:27	13:07	13:47	15:07	16:27	17:47	19:07	20:27	21:47	23:07
Rua Conde Barão - Hospital	07:07	07:47	08:27	09:07	09:47	10:27	11:07	11:47	12:27	13:07	13:47	15:07	16:27	17:47	19:07	20:27	21:47	23:07
Rua Conde Barão - Escola	07:08	07:48	08:28	09:08	09:48	10:28	11:08	11:48	12:28	13:08	13:48	15:08	16:28	17:48	19:08	20:28	21:48	23:08
Rua João Pires Correia N.153	07:09	07:49	08:29	09:09	09:49	10:29	11:09	11:49	12:29	13:09	13:49	15:09	16:29	17:49	19:09	20:29	21:49	23:09
Rua Francisco Roquete N.4	07:10	07:50	08:30	09:10	09:50	10:30	11:10	11:50	12:30	13:10	13:50	15:10	16:30	17:50	19:10	20:30	21:50	23:10
Estrada da Atrozela N.182 A	07:11	07:51	08:31	09:11	09:51	10:31	11:11	11:51	12:31	13:11	13:51	15:11	16:31	17:51	19:11	20:31	21:51	23:11
Largo da Atrozela	07:12	07:52	08:32	09:12	09:52	10:32	11:12	11:52	12:32	13:12	13:52	15:12	16:32	17:52	19:12	20:32	21:52	23:12
Estrada da Atrozela N.157 A	07:13	07:53	08:33	09:13	09:53	10:33	11:13	11:53	12:33	13:13	13:53	15:13	16:33	17:53	19:13	20:33	21:53	23:13
Rua Marquês de Angeja N.6	07:14	07:54	08:34	09:14	09:54	10:34	11:14	11:54	12:34	13:14	13:54	15:14	16:34	17:54	19:14	20:34	21:54	23:14
Rua do Lameiro frente N.200	07:16	07:56	08:36	09:16	09:56	10:36	11:16	11:56	12:36	13:16	13:56	15:16	16:36	17:56	19:16	20:36	21:56	23:16
Rua Manuel Henriques frente Hospital	07:16	07:56	08:36	09:16	09:56	10:36	11:16	11:56	12:36	13:16	13:56	15:16	16:36	17:56	19:16	20:36	21:56	23:16
Rua Manuel Henriques - Casa da Eira	07:17	07:57	08:37	09:17	09:57	10:37	11:17	11:57	12:37	13:17	13:57	15:17	16:37	17:57	19:17	20:37	21:57	23:17
Rua Manuel Henriques - Largo do Cabreiro	07:17	07:57	08:37	09:17	09:57	10:37	11:17	11:57	12:37	13:17	13:57	15:17	16:37	17:57	19:17	20:37	21:57	23:17
Rua Manuel Henriques X Rua Ary dos Santos	07:17	07:57	08:37	09:17	09:57	10:37	11:17	11:57	12:37	13:17	13:57	15:17	16:37	17:57	19:17	20:37	21:57	23:17

Sábados



(Handwritten signatures)

Rua Manuel Henriques - Hospital	07:18	07:58	08:38	09:18	09:58	10:38	11:18	11:58	12:38	13:18	13:58	15:18	16:38	17:58	19:18	20:38	21:58	23:18
Rua do Lameiro N.200 A	07:18	07:58	08:38	09:18	09:58	10:38	11:18	11:58	12:38	13:18	13:58	15:18	16:38	17:58	19:18	20:38	21:58	23:18
Rua Marquês de Angeja frente N.6	07:20	08:00	08:40	09:20	10:00	10:40	11:20	12:00	12:40	13:20	14:00	15:20	16:40	18:00	19:20	20:40	22:00	23:20
Rua de Cascais - Largo	07:20	08:00	08:40	09:20	10:00	10:40	11:20	12:00	12:40	13:20	14:00	15:20	16:40	18:00	19:20	20:40	22:00	23:20
Rua de Cascais - GNR	07:21	08:01	08:41	09:21	10:01	10:41	11:21	12:01	12:41	13:21	14:01	15:21	16:41	18:01	19:21	20:41	22:01	23:21
Rua Carlos Anjos - Cruz de Popa	07:22	08:02	08:42	09:22	10:02	10:42	11:22	12:02	12:42	13:22	14:02	15:22	16:42	18:02	19:22	20:42	22:02	23:22
Rua Carlos Anjos N.1313 A	07:23	08:03	08:43	09:23	10:03	10:43	11:23	12:03	12:43	13:23	14:03	15:23	16:43	18:03	19:23	20:43	22:03	23:23
Estrada da Ribeira N.854	07:23	08:03	08:43	09:23	10:03	10:43	11:23	12:03	12:43	13:23	14:03	15:23	16:43	18:03	19:23	20:43	22:03	23:23
Estrada da Ribeira frente N.1259 - Mercedes	07:24	08:04	08:44	09:24	10:04	10:44	11:24	12:04	12:44	13:24	14:04	15:24	16:44	18:04	19:24	20:44	22:04	23:24
Av. Sintra - Fonte Velha	07:25	08:05	08:45	09:25	10:05	10:45	11:25	12:05	12:45	13:25	14:05	15:25	16:45	18:05	19:25	20:45	22:05	23:25
Av. Sintra - Largo	07:26	08:06	08:46	09:26	10:06	10:46	11:26	12:06	12:46	13:26	14:06	15:26	16:46	18:06	19:26	20:46	22:06	23:26
Av. Sintra frente N.1788	07:27	08:07	08:47	09:27	10:07	10:47	11:27	12:07	12:47	13:27	14:07	15:27	16:47	18:07	19:27	20:47	22:07	23:27
Av. Sintra - Freiras - Pai do Vento	07:28	08:08	08:48	09:28	10:08	10:48	11:28	12:08	12:48	13:28	14:08	15:28	16:48	18:08	19:28	20:48	22:08	23:28
Av. Sintra X Bairro Marechal Carmona	07:29	08:09	08:49	09:29	10:09	10:49	11:29	12:09	12:49	13:29	14:09	15:29	16:49	18:09	19:29	20:49	22:09	23:29
Av. Sintra frente N.722	07:29	08:09	08:49	09:29	10:09	10:49	11:29	12:09	12:49	13:29	14:09	15:29	16:49	18:09	19:29	20:49	22:09	23:29
Av. Sintra N.421 - Casa de Repouso	07:30	08:10	08:50	09:30	10:10	10:50	11:30	12:10	12:50	13:30	14:10	15:30	16:50	18:10	19:30	20:50	22:10	23:30
Av. Sintra frente Jumbo	07:31	08:11	08:51	09:31	10:11	10:51	11:31	12:11	12:51	13:31	14:11	15:31	16:51	18:11	19:31	20:51	22:11	23:31
Av. Costa Pinto - Terminal de Cascais	07:32	08:12	08:52	09:32	10:12	10:52	11:32	12:12	12:52	13:32	14:12	15:32	16:52	18:12	19:32	20:52	22:12	23:32

Sábados



	A	A	A	A	A	A	A	A	A	A	A	A	A	A	A	A	A	A
Av. Marginal - Estoril Estação	07:00	07:40	08:20	09:00	09:40	10:20	11:00	11:40	12:20	13:00	13:40	15:00	16:20	17:40	19:00	20:20	21:40	23:00
Av. Bombeiros Voluntários frente N.195	07:02	07:42	08:22	09:02	09:42	10:22	11:02	11:42	12:22	13:02	13:42	15:02	16:22	17:42	19:02	20:22	21:42	23:02
Av. Bombeiros Voluntários N.458 A	07:02	07:42	08:22	09:02	09:42	10:22	11:02	11:42	12:22	13:02	13:42	15:02	16:22	17:42	19:02	20:22	21:42	23:02
Av. Bombeiros Voluntários N.1026	07:03	07:43	08:23	09:03	09:43	10:23	11:03	11:43	12:23	13:03	13:43	15:03	16:23	17:43	19:03	20:23	21:43	23:03
Av. República - Golf	07:04	07:44	08:24	09:04	09:44	10:24	11:04	11:44	12:24	13:04	13:44	15:04	16:24	17:44	19:04	20:24	21:44	23:04
Av. República - Ponte	07:05	07:45	08:25	09:05	09:45	10:25	11:05	11:45	12:25	13:05	13:45	15:05	16:25	17:45	19:05	20:25	21:45	23:05
Av. República - Quinta do Patino	07:06	07:46	08:26	09:06	09:46	10:26	11:06	11:46	12:26	13:06	13:46	15:06	16:26	17:46	19:06	20:26	21:46	23:06
Av. República N.2252 X	07:06	07:46	08:26	09:06	09:46	10:26	11:06	11:46	12:26	13:06	13:46	15:06	16:26	17:46	19:06	20:26	21:46	23:06
Rua Conde Barão N.24 A	07:07	07:47	08:27	09:07	09:47	10:27	11:07	11:47	12:27	13:07	13:47	15:07	16:27	17:47	19:07	20:27	21:47	23:07
Rua Conde Barão - Hospital	07:07	07:47	08:27	09:07	09:47	10:27	11:07	11:47	12:27	13:07	13:47	15:07	16:27	17:47	19:07	20:27	21:47	23:07
Rua Conde Barão - Escola	07:08	07:48	08:28	09:08	09:48	10:28	11:08	11:48	12:28	13:08	13:48	15:08	16:28	17:48	19:08	20:28	21:48	23:08
Rua João Pires Correia N.153	07:09	07:49	08:29	09:09	09:49	10:29	11:09	11:49	12:29	13:09	13:49	15:09	16:29	17:49	19:09	20:29	21:49	23:09
Rua Francisco Roquete N.4	07:10	07:50	08:30	09:10	09:50	10:30	11:10	11:50	12:30	13:10	13:50	15:10	16:30	17:50	19:10	20:30	21:50	23:10
Estrada da Atrozela N.182 A	07:11	07:51	08:31	09:11	09:51	10:31	11:11	11:51	12:31	13:11	13:51	15:11	16:31	17:51	19:11	20:31	21:51	23:11
Largo da Atrozela	07:12	07:52	08:32	09:12	09:52	10:32	11:12	11:52	12:32	13:12	13:52	15:12	16:32	17:52	19:12	20:32	21:52	23:12
Estrada da Atrozela N.157 A	07:13	07:53	08:33	09:13	09:53	10:33	11:13	11:53	12:33	13:13	13:53	15:13	16:33	17:53	19:13	20:33	21:53	23:13
Rua Marquês de Angeja N.6	07:14	07:54	08:34	09:14	09:54	10:34	11:14	11:54	12:34	13:14	13:54	15:14	16:34	17:54	19:14	20:34	21:54	23:14
Rua do Lameiro frente N.200	07:16	07:56	08:36	09:16	09:56	10:36	11:16	11:56	12:36	13:16	13:56	15:16	16:36	17:56	19:16	20:36	21:56	23:16
Rua Manuel Henriques frente Hospital	07:16	07:56	08:36	09:16	09:56	10:36	11:16	11:56	12:36	13:16	13:56	15:16	16:36	17:56	19:16	20:36	21:56	23:16
Rua Manuel Henriques - Casa da Eira	07:17	07:57	08:37	09:17	09:57	10:37	11:17	11:57	12:37	13:17	13:57	15:17	16:37	17:57	19:17	20:37	21:57	23:17
Rua Manuel Henriques - Largo do Cabreiro	07:17	07:57	08:37	09:17	09:57	10:37	11:17	11:57	12:37	13:17	13:57	15:17	16:37	17:57	19:17	20:37	21:57	23:17
Rua Manuel Henriques X Rua Ary dos Santos	07:17	07:57	08:37	09:17	09:57	10:37	11:17	11:57	12:37	13:17	13:57	15:17	16:37	17:57	19:17	20:37	21:57	23:17

Domingos e Feriados



(Handwritten signatures and initials)

Rua Manuel Henriques - Hospital	07:18	07:58	08:38	09:18	09:58	10:38	11:18	11:58	12:38	13:18	13:58	15:18	16:38	17:58	19:18	20:38	21:58	23:18
Rua do Lameiro N.200 A	07:18	07:58	08:38	09:18	09:58	10:38	11:18	11:58	12:38	13:18	13:58	15:18	16:38	17:58	19:18	20:38	21:58	23:18
Rua Marquês de Angeja frente N.6	07:20	08:00	08:40	09:20	10:00	10:40	11:20	12:00	12:40	13:20	14:00	15:20	16:40	18:00	19:20	20:40	22:00	23:20
Rua de Cascais - Largo	07:20	08:00	08:40	09:20	10:00	10:40	11:20	12:00	12:40	13:20	14:00	15:20	16:40	18:00	19:20	20:40	22:00	23:20
Rua de Cascais - GNR	07:21	08:01	08:41	09:21	10:01	10:41	11:21	12:01	12:41	13:21	14:01	15:21	16:41	18:01	19:21	20:41	22:01	23:21
Rua Carlos Anjos - Cruz de Popa	07:22	08:02	08:42	09:22	10:02	10:42	11:22	12:02	12:42	13:22	14:02	15:22	16:42	18:02	19:22	20:42	22:02	23:22
Rua Carlos Anjos N.1313 A	07:23	08:03	08:43	09:23	10:03	10:43	11:23	12:03	12:43	13:23	14:03	15:23	16:43	18:03	19:23	20:43	22:03	23:23
Estrada da Ribeira N.854	07:23	08:03	08:43	09:23	10:03	10:43	11:23	12:03	12:43	13:23	14:03	15:23	16:43	18:03	19:23	20:43	22:03	23:23
Estrada da Ribeira frente N.1259 - Mercedes	07:24	08:04	08:44	09:24	10:04	10:44	11:24	12:04	12:44	13:24	14:04	15:24	16:44	18:04	19:24	20:44	22:04	23:24
Av. Sintra - Fonte Velha	07:25	08:05	08:45	09:25	10:05	10:45	11:25	12:05	12:45	13:25	14:05	15:25	16:45	18:05	19:25	20:45	22:05	23:25
Av. Sintra - Largo	07:26	08:06	08:46	09:26	10:06	10:46	11:26	12:06	12:46	13:26	14:06	15:26	16:46	18:06	19:26	20:46	22:06	23:26
Av. Sintra frente N.1788	07:27	08:07	08:47	09:27	10:07	10:47	11:27	12:07	12:47	13:27	14:07	15:27	16:47	18:07	19:27	20:47	22:07	23:27
Av. Sintra - Freiras - Pai do Vento	07:28	08:08	08:48	09:28	10:08	10:48	11:28	12:08	12:48	13:28	14:08	15:28	16:48	18:08	19:28	20:48	22:08	23:28
Av. Sintra X Bairro Marechal Carmona	07:29	08:09	08:49	09:29	10:09	10:49	11:29	12:09	12:49	13:29	14:09	15:29	16:49	18:09	19:29	20:49	22:09	23:29
Av. Sintra frente N.722	07:29	08:09	08:49	09:29	10:09	10:49	11:29	12:09	12:49	13:29	14:09	15:29	16:49	18:09	19:29	20:49	22:09	23:29
Av. Sintra N.421 - Casa de Repouso	07:30	08:10	08:50	09:30	10:10	10:50	11:30	12:10	12:50	13:30	14:10	15:30	16:50	18:10	19:30	20:50	22:10	23:30
Av. Sintra frente Jumbo	07:31	08:11	08:51	09:31	10:11	10:51	11:31	12:11	12:51	13:31	14:11	15:31	16:51	18:11	19:31	20:51	22:11	23:31
Av. Costa Pinto - Terminal de Cascais	07:32	08:12	08:52	09:32	10:12	10:52	11:32	12:12	12:52	13:32	14:12	15:32	16:52	18:12	19:32	20:52	22:12	23:32

Domingos e Feriados



Linha M12
Cascais Terminal - Estoril Estação por Amoreira

Ida

	A	A	A	A	A	A	A	A	A	A	A	A	A	A	A
Av. Costa Pinto - Terminal de Cascais	06:35	07:35	08:35	09:35	10:35	11:35	12:35	13:35	14:35	15:35	16:35	17:35	18:35	19:35	20:30
Rua Henrique Seixas N.203	06:36	07:36	08:36	09:36	10:36	11:36	12:36	13:36	14:36	15:36	16:36	17:36	18:36	19:36	20:31
Av. Sintra N.546	06:37	07:37	08:37	09:37	10:37	11:37	12:37	13:37	14:37	15:37	16:37	17:37	18:37	19:37	20:32
Rua do Alcaide N.9	06:37	07:37	08:37	09:37	10:37	11:37	12:37	13:37	14:37	15:37	16:37	17:37	18:37	19:37	20:32
Rua Costa Pinto Lt. 28	06:37	07:37	08:37	09:37	10:37	11:37	12:37	13:37	14:37	15:37	16:37	17:37	18:37	19:37	20:32
Rua Costa Pinto frente N.323	06:37	07:38	08:38	09:38	10:38	11:38	12:38	13:38	14:38	15:38	16:38	17:38	18:38	19:37	20:32
Rua Costa Pinto N.466	06:38	07:39	08:39	09:38	10:38	11:38	12:38	13:38	14:38	15:38	16:38	17:38	18:38	19:38	20:33
Rua Costa Pinto frente N.713	06:39	07:39	08:39	09:39	10:39	11:39	12:39	13:39	14:39	15:39	16:39	17:39	18:39	19:39	20:34
Rua Costa Pinto N.840	06:39	07:39	08:39	09:39	10:39	11:39	12:39	13:39	14:39	15:39	16:39	17:39	18:39	19:39	20:34
Rua Dr. Pereira Coutinho N.465 A	06:39	07:40	08:40	09:40	10:40	11:40	12:40	13:40	14:40	15:40	16:40	17:40	18:40	19:39	20:34
Rua Dr. Pereira Coutinho Lt. 1	06:40	07:41	08:41	09:41	10:41	11:41	12:41	13:41	14:41	15:41	16:41	17:41	18:41	19:40	20:35
Rua Carlos Anjos N.119 A	06:41	07:42	08:42	09:42	10:42	11:42	12:42	13:42	14:42	15:42	16:42	17:41	18:41	19:41	20:36
Av. Itália N.275	06:41	07:43	08:43	09:42	10:42	11:42	12:42	13:42	14:42	15:42	16:42	17:42	18:42	19:41	20:36
Largo Ostende N.1 A	06:42	07:43	08:43	09:43	10:43	11:43	12:43	13:43	14:43	15:43	16:43	17:43	18:43	19:42	20:37
Av. Sabóia N.487 - CGD	06:43	07:45	08:45	09:45	10:45	11:45	12:45	13:45	14:45	15:45	16:45	17:45	18:45	19:43	20:38
Av. Acácias frente N.34	06:44	07:46	08:46	09:45	10:45	11:45	12:45	13:45	14:45	15:45	16:45	17:45	18:45	19:44	20:39
Av. Acácias N.55	06:45	07:47	08:47	09:47	10:47	11:47	12:47	13:47	14:47	15:47	16:47	17:47	18:47	19:45	20:40
Av. D. Nuno Álvares Pereira	06:46	07:48	08:48	09:48	10:48	11:48	12:48	13:48	14:48	15:48	16:48	17:48	18:48	19:46	20:41
Av. D. Nuno Álvares Pereira N.23	06:47	07:49	08:49	09:48	10:48	11:48	12:48	13:48	14:48	15:48	16:48	17:48	18:48	19:47	20:42
Av. D. Nuno Álvares Pereira N.10	06:47	07:50	08:50	09:49	10:49	11:49	12:49	13:49	14:49	15:49	16:49	17:49	18:49	19:47	20:42
Av. Portugal N.5	06:48	07:51	08:51	09:50	10:50	11:50	12:50	13:50	14:50	15:50	16:50	17:50	18:50	19:48	20:43
Av. Portugal - PSP	06:49	07:51	08:51	09:51	10:51	11:51	12:51	13:51	14:51	15:51	16:51	17:51	18:51	19:49	20:44
Av. Portugal - Feira do Artesanato	06:49	07:52	08:52	09:52	10:52	11:52	12:52	13:52	14:52	15:52	16:52	17:52	18:52	19:49	20:44
Praça Almeida Garrett - Casino do Estoril	06:50	07:53	08:53	09:52	10:52	11:52	12:52	13:52	14:52	15:52	16:52	17:52	18:52	19:50	20:45
Av. Aida - Arcadas	06:51	07:54	08:54	09:53	10:53	11:53	12:53	13:53	14:53	15:53	16:53	17:53	18:53	19:51	20:46
Av. Marginal - Estoril Estação	06:51	07:55	08:55	09:54	10:54	11:54	12:54	13:54	14:54	15:54	16:54	17:54	18:54	19:51	20:46

Dias úteis



(Handwritten signatures)

	A	A	A	A	A	A	A	A	A	A	A	A	A	A	A
Av. Costa Pinto - Terminal de Cascais	07:15	08:15	09:15	10:15	11:15	12:15	13:15	14:15	15:15	16:15	17:15	18:15	19:15	20:15	
Rua Henrique Seixas N.203	07:16	08:16	09:16	10:16	11:16	12:16	13:16	14:16	15:16	16:16	17:16	18:16	19:16	20:16	
Av. Sintra N.546	07:16	08:17	09:17	10:17	11:17	12:17	13:17	14:17	15:17	16:17	17:17	18:17	19:17	20:16	
Rua do Alcaide N.9	07:16	08:17	09:17	10:17	11:17	12:17	13:17	14:17	15:17	16:17	17:17	18:17	19:17	20:16	
Rua Costa Pinto Lt. 28	07:16	08:17	09:17	10:17	11:17	12:17	13:17	14:17	15:17	16:17	17:17	18:17	19:17	20:16	
Rua Costa Pinto frente N.323	07:17	08:17	09:17	10:17	11:17	12:17	13:17	14:17	15:17	16:17	17:17	18:17	19:17	20:17	
Rua Costa Pinto N.466	07:18	08:18	09:18	10:18	11:18	12:18	13:18	14:18	15:18	16:18	17:18	18:18	19:18	20:18	
Rua Costa Pinto frente N.713	07:18	08:19	09:19	10:19	11:19	12:19	13:19	14:19	15:19	16:19	17:19	18:19	19:19	20:18	
Rua Costa Pinto N.840	07:18	08:19	09:19	10:19	11:19	12:19	13:19	14:19	15:19	16:19	17:19	18:19	19:19	20:18	
Rua Dr. Pereira Coutinho N.465 A	07:19	08:19	09:19	10:19	11:19	12:19	13:19	14:19	15:19	16:19	17:19	18:19	19:19	20:19	
Rua Dr. Pereira Coutinho Lt. 1	07:20	08:20	09:20	10:20	11:20	12:20	13:20	14:20	15:20	16:20	17:20	18:20	19:20	20:20	
Rua Carlos Anjos N.119 A	07:20	08:21	09:21	10:21	11:21	12:21	13:21	14:21	15:21	16:21	17:21	18:21	19:21	20:20	
Av. Itália N.275	07:21	08:22	09:22	10:22	11:22	12:22	13:22	14:22	15:22	16:22	17:22	18:21	19:21	20:21	
Largo Ostende N.1 A	07:22	08:22	09:22	10:22	11:22	12:22	13:22	14:22	15:22	16:22	17:22	18:22	19:22	20:22	
Av. Sabóia N.487 - CGD	07:23	08:24	09:24	10:24	11:24	12:24	13:24	14:24	15:24	16:24	17:24	18:24	19:24	20:23	
Av. Acácias frente N.34	07:24	08:24	09:24	10:24	11:24	12:24	13:24	14:24	15:24	16:24	17:24	18:24	19:24	20:24	
Av. Acácias N.55	07:25	08:26	09:26	10:26	11:26	12:26	13:26	14:26	15:26	16:26	17:26	18:26	19:26	20:25	
Av. D. Nuno Álvares Pereira	07:25	08:26	09:26	10:27	11:27	12:27	13:27	14:27	15:27	16:27	17:27	18:26	19:26	20:25	
Av. D. Nuno Álvares Pereira N.23	07:26	08:27	09:27	10:27	11:27	12:27	13:27	14:27	15:27	16:27	17:27	18:27	19:27	20:26	
Av. D. Nuno Álvares Pereira N.10	07:27	08:28	09:28	10:28	11:28	12:28	13:28	14:28	15:28	16:28	17:28	18:28	19:28	20:27	
Av. Portugal N.5	07:27	08:29	09:29	10:29	11:29	12:29	13:29	14:29	15:29	16:29	17:29	18:28	19:28	20:27	
Av. Portugal - PSP	07:28	08:29	09:29	10:29	11:29	12:29	13:29	14:29	15:29	16:29	17:29	18:29	19:29	20:28	
Av. Portugal - Feira do Artesanato	07:29	08:30	09:30	10:30	11:30	12:30	13:30	14:30	15:30	16:30	17:30	18:30	19:30	20:29	
Praça Almeida Garrett - Casino do Estoril	07:29	08:31	09:31	10:31	11:31	12:31	13:31	14:31	15:31	16:31	17:31	18:31	19:31	20:29	
Av. Aida - Arcadas	07:30	08:31	09:31	10:32	11:32	12:32	13:32	14:32	15:32	16:32	17:32	18:31	19:31	20:30	
Av. Marginal - Estoril Estação	07:31	08:32	09:32	10:32	11:32	12:32	13:32	14:32	15:32	16:32	17:32	18:32	19:32	20:31	

Sábados



(Handwritten signatures)

	A	A	A	A	A	A	A	A	A	A	A	A	A	A
Av. Costa Pinto - Terminal de Cascais	07:15	08:15	09:15	10:15	11:15	12:15	13:15	14:15	15:15	16:15	17:15	18:15	19:15	20:15
Rua Henrique Seixas N.203	07:16	08:16	09:16	10:16	11:16	12:16	13:16	14:16	15:16	16:16	17:16	18:16	19:16	20:16
Av. Sintra N.546	07:16	08:16	09:16	10:17	11:17	12:17	13:17	14:17	15:17	16:17	17:17	18:17	19:17	20:16
Rua do Alcaide N.9	07:16	08:16	09:16	10:17	11:17	12:17	13:17	14:17	15:17	16:17	17:17	18:17	19:17	20:16
Rua Costa Pinto Lt. 28	07:16	08:16	09:16	10:17	11:17	12:17	13:17	14:17	15:17	16:17	17:17	18:17	19:17	20:16
Rua Costa Pinto frente N.323	07:17	08:17	09:17	10:17	11:17	12:17	13:17	14:17	15:17	16:17	17:17	18:17	19:17	20:17
Rua Costa Pinto N.466	07:18	08:18	09:18	10:18	11:18	12:18	13:18	14:18	15:18	16:18	17:18	18:18	19:18	20:18
Rua Costa Pinto frente N.713	07:18	08:18	09:18	10:19	11:19	12:19	13:19	14:19	15:19	16:19	17:19	18:19	19:19	20:18
Rua Costa Pinto N.840	07:18	08:18	09:18	10:19	11:19	12:19	13:19	14:19	15:19	16:19	17:19	18:19	19:19	20:18
Rua Dr. Pereira Coutinho N.465 A	07:19	08:19	09:19	10:19	11:19	12:19	13:19	14:19	15:19	16:19	17:19	18:19	19:19	20:19
Rua Dr. Pereira Coutinho Lt. 1	07:20	08:20	09:20	10:20	11:20	12:20	13:20	14:20	15:20	16:20	17:20	18:20	19:20	20:20
Rua Carlos Anjos N.119 A	07:20	08:20	09:20	10:21	11:21	12:21	13:21	14:21	15:21	16:21	17:21	18:21	19:21	20:20
Av. Itália N.275	07:21	08:21	09:21	10:21	11:21	12:21	13:21	14:21	15:21	16:21	17:21	18:21	19:21	20:21
Largo Ostende N.1 A	07:22	08:22	09:22	10:22	11:22	12:22	13:22	14:22	15:22	16:22	17:22	18:22	19:22	20:22
Av. Sabóia N.487 - CGD	07:23	08:23	09:23	10:23	11:23	12:23	13:23	14:23	15:23	16:23	17:23	18:23	19:23	20:23
Av. Acácias frente N.34	07:24	08:24	09:24	10:24	11:24	12:24	13:24	14:24	15:24	16:24	17:24	18:24	19:24	20:24
Av. Acácias N.55	07:25	08:25	09:25	10:26	11:26	12:26	13:26	14:26	15:26	16:26	17:26	18:25	19:25	20:25
Av. D. Nuno Álvares Pereira	07:25	08:26	09:26	10:26	11:26	12:26	13:26	14:26	15:26	16:26	17:26	18:26	19:26	20:25
Av. D. Nuno Álvares Pereira N.23	07:26	08:26	09:26	10:27	11:27	12:27	13:27	14:27	15:27	16:27	17:27	18:27	19:27	20:26
Av. D. Nuno Álvares Pereira N.10	07:27	08:27	09:27	10:28	11:28	12:28	13:28	14:28	15:28	16:28	17:28	18:27	19:27	20:27
Av. Portugal N.5	07:27	08:28	09:28	10:28	11:28	12:28	13:28	14:28	15:28	16:28	17:28	18:28	19:28	20:27
Av. Portugal - PSP	07:28	08:28	09:28	10:29	11:29	12:29	13:29	14:29	15:29	16:29	17:29	18:29	19:29	20:28
Av. Portugal - Feira do Artesanato	07:29	08:29	09:29	10:30	11:30	12:30	13:30	14:30	15:30	16:30	17:30	18:29	19:29	20:29
Praça Almeida Garrett - Casino do Estoril	07:29	08:30	09:30	10:30	11:30	12:30	13:30	14:30	15:30	16:30	17:30	18:30	19:30	20:29
Av. Aida - Arcadas	07:30	08:30	09:30	10:31	11:31	12:31	13:31	14:31	15:31	16:31	17:31	18:31	19:31	20:30
Av. Marginal - Estoril Estação	07:31	08:31	09:31	10:32	11:32	12:32	13:32	14:32	15:32	16:32	17:32	18:31	19:31	20:31

Domingos e Feriados



Handwritten signatures in blue ink.

Volto

A A A A A A A A A A A A A A A

Av. Marginal - Estoril Estação	07:00	08:00	09:00	10:00	11:00	12:00	13:00	14:00	15:00	16:00	17:00	18:00	19:00	20:00
Av. Portugal - Hotel Inglaterra	07:02	08:02	09:02	10:02	11:02	12:02	13:02	14:02	15:02	16:02	17:02	18:02	19:02	20:02
Av. Portugal frente Feira do Artesanato	07:02	08:03	09:03	10:03	11:03	12:03	13:03	14:03	15:03	16:03	17:03	18:03	19:03	20:02
Av. Portugal frente PSP	07:03	08:04	09:04	10:03	11:03	12:03	13:03	14:03	15:03	16:03	17:03	18:03	19:03	20:03
Av. Portugal N.554	07:04	08:04	09:04	10:04	11:04	12:04	13:04	14:04	15:04	16:04	17:04	18:04	19:04	20:04
Av. D. Nuno Álvares Pereira frente N.10	07:04	08:05	09:05	10:05	11:05	12:05	13:05	14:05	15:05	16:05	17:05	18:05	19:05	20:04
Av. D. Nuno Álvares Pereira frente N.23	07:05	08:06	09:06	10:06	11:06	12:06	13:06	14:06	15:06	16:06	17:06	18:06	19:06	20:05
Av. D. Nuno Álvares Pereira	07:06	08:07	09:07	10:07	11:07	12:07	13:07	14:07	15:07	16:07	17:07	18:06	19:06	20:06
Rua das Acácias N.7	07:06	08:08	09:08	10:07	11:07	12:07	13:07	14:07	15:07	16:07	17:07	18:07	19:07	20:06
Av. Sabóia N.623 D - Banco	07:07	08:08	09:08	10:08	11:08	12:08	13:08	14:08	15:08	16:08	17:08	18:08	19:08	20:07
Av. Sabóia N.487 - CGD	07:08	08:09	09:09	10:09	11:09	12:09	13:09	14:09	15:09	16:09	17:09	18:09	19:09	20:08
Av. Itália N.276 A	07:09	08:11	09:11	10:10	11:10	12:10	13:10	14:10	15:10	16:10	17:10	18:10	19:10	20:09
Rua Carlos Anjos N.119 frente Infantário	07:10	08:12	09:12	10:11	11:11	12:11	13:11	14:11	15:11	16:11	17:11	18:11	19:11	20:10
Rua Carlos Anjos N.436	07:10	08:12	09:12	10:12	11:12	12:12	13:12	14:12	15:12	16:12	17:12	18:12	19:12	20:10
Rua Carlos Anjos N.660	07:11	08:13	09:13	10:13	11:13	12:13	13:13	14:13	15:13	16:13	17:13	18:13	19:13	20:11
Av. Ultramar N.329	07:12	08:14	09:14	10:13	11:13	12:13	13:13	14:13	15:13	16:13	17:13	18:13	19:13	20:12
Av. Ultramar N.233	07:12	08:14	09:14	10:13	11:13	12:13	13:13	14:13	15:13	16:13	17:13	18:13	19:13	20:12
Rua do Geraldo N.296	07:12	08:15	09:15	10:14	11:14	12:14	13:14	14:14	15:14	16:14	17:14	18:14	19:14	20:12
Rua da Alegria frente N.368	07:13	08:16	09:16	10:15	11:15	12:15	13:15	14:15	15:15	16:15	17:15	18:15	19:15	20:13
Rua da Alegria frente N.90 - Aldi	07:14	08:16	09:16	10:16	11:16	12:16	13:16	14:16	15:16	16:16	17:16	18:16	19:16	20:14
Rua Carlos Anjos N.871	07:14	08:16	09:16	10:16	11:16	12:16	13:16	14:16	15:16	16:16	17:16	18:16	19:16	20:14
Rua Costa Pinto N.847	07:14	08:17	09:17	10:17	11:17	12:17	13:17	14:17	15:17	16:17	17:17	18:17	19:17	20:14
Rua Costa Pinto N.693	07:14	08:17	09:17	10:17	11:17	12:17	13:17	14:17	15:17	16:17	17:17	18:17	19:17	20:14
Rua Costa Pinto N.471	07:15	08:18	09:18	10:17	11:17	12:17	13:17	14:17	15:17	16:17	17:17	18:17	19:17	20:15
Rua Costa Pinto N.307	07:16	08:19	09:19	10:18	11:18	12:18	13:18	14:18	15:18	16:18	17:18	18:18	19:18	20:16
Rua Costa Pinto frente N.46	07:16	08:20	09:20	10:19	11:19	12:19	13:19	14:19	15:19	16:19	17:19	18:19	19:19	20:16
Rua Aniceto do Rosário N.2	07:17	08:21	09:21	10:20	11:20	12:20	13:20	14:20	15:20	16:20	17:20	18:20	19:20	20:17
Av. Sintra X Bairro Marechal Carmona	07:18	08:21	09:21	10:20	11:20	12:20	13:20	14:20	15:20	16:20	17:20	18:20	19:20	20:18
Av. Sintra frente N.722	07:18	08:22	09:22	10:21	11:21	12:21	13:21	14:21	15:21	16:21	17:21	18:21	19:21	20:18
Av. Sintra N.421 - Casa de Repouso	07:19	08:23	09:23	10:22	11:22	12:22	13:22	14:22	15:22	16:22	17:22	18:22	19:22	20:19
Av. Sintra frente Jumbo	07:19	08:24	09:24	10:23	11:23	12:23	13:23	14:23	15:23	16:23	17:23	18:23	19:23	20:19
Av. Costa Pinto - Terminal de Cascais	07:21	08:25	09:25	10:24	11:24	12:24	13:24	14:24	15:24	16:24	17:24	18:24	19:24	20:21

Dias úteis



(Handwritten signatures and initials)

	A	A	A	A	A	A	A	A	A	A	A	A	A	A	A	A
Av. Marginal - Estoril Estação	06:40	07:40	08:40	09:40	10:40	11:40	12:40	13:40	14:40	15:40	16:40	17:40	18:40	19:40	20:40	
Av. Portugal - Hotel Inglaterra	06:42	07:41	08:42	09:42	10:42	11:42	12:42	13:42	14:42	15:42	16:42	17:42	18:42	19:42	20:41	
Av. Portugal frente Feira do Artesanato	06:42	07:42	08:42	09:42	10:42	11:42	12:42	13:42	14:42	15:42	16:42	17:42	18:42	19:42	20:42	
Av. Portugal frente PSP	06:43	07:43	08:43	09:43	10:43	11:43	12:43	13:43	14:43	15:43	16:43	17:43	18:43	19:43	20:43	
Av. Portugal N.554	06:44	07:43	08:44	09:44	10:44	11:44	12:44	13:44	14:44	15:44	16:44	17:44	18:44	19:44	20:43	
Av. D. Nuno Álvares Pereira frente N.10	06:44	07:44	08:44	09:44	10:44	11:44	12:44	13:44	14:44	15:44	16:44	17:44	18:44	19:44	20:44	
Av. D. Nuno Álvares Pereira frente N.23	06:45	07:45	08:45	09:45	10:45	11:45	12:45	13:45	14:45	15:45	16:45	17:45	18:45	19:45	20:45	
Av. D. Nuno Álvares Pereira	06:46	07:45	08:46	09:46	10:46	11:46	12:46	13:46	14:46	15:46	16:46	17:46	18:46	19:46	20:45	
Rua das Acácias N.7	06:46	07:46	08:47	09:47	10:47	11:47	12:47	13:47	14:47	15:47	16:47	17:47	18:46	19:46	20:46	
Av. Sabóia N.623 D - Banco	06:47	07:47	08:47	09:47	10:47	11:47	12:47	13:47	14:47	15:47	16:47	17:47	18:47	19:47	20:47	
Av. Sabóia N.487 - CGD	06:48	07:47	08:48	09:48	10:48	11:48	12:48	13:48	14:48	15:48	16:48	17:48	18:48	19:48	20:47	
Av. Itália N.276 A	06:49	07:49	08:49	09:49	10:49	11:49	12:49	13:49	14:49	15:49	16:49	17:49	18:49	19:49	20:49	
Rua Carlos Anjos N.119 frente Infântário	06:50	07:49	08:50	09:50	10:50	11:50	12:50	13:50	14:50	15:50	16:50	17:50	18:50	19:50	20:49	
Rua Carlos Anjos N.436	06:50	07:50	08:51	09:51	10:51	11:51	12:51	13:51	14:51	15:51	16:51	17:51	18:51	19:51	20:50	
Rua Carlos Anjos N.660	06:51	07:50	08:51	09:51	10:52	11:52	12:52	13:52	14:52	15:52	16:52	17:52	18:51	19:51	20:50	
Av. Ultramar N.329	06:52	07:51	08:52	09:52	10:52	11:52	12:52	13:52	14:52	15:52	16:52	17:52	18:52	19:52	20:51	
Av. Ultramar N.233	06:52	07:51	08:52	09:52	10:52	11:52	12:52	13:52	14:52	15:52	16:52	17:52	18:52	19:52	20:51	
Rua do Geraldo N.296	06:52	07:52	08:53	09:53	10:53	11:53	12:53	13:53	14:53	15:53	16:53	17:53	18:53	19:53	20:52	
Rua da Alegria frente N.368	06:53	07:52	08:54	09:54	10:54	11:54	12:54	13:54	14:54	15:54	16:54	17:54	18:53	19:53	20:52	
Rua da Alegria frente N.90 - Aldi	06:54	07:53	08:54	09:54	10:54	11:54	12:54	13:54	14:54	15:54	16:54	17:54	18:54	19:54	20:53	
Rua Carlos Anjos N.871	06:54	07:53	08:54	09:54	10:54	11:54	12:54	13:54	14:54	15:54	16:54	17:54	18:54	19:54	20:53	
Rua Costa Pinto N.847	06:54	07:54	08:55	09:55	10:55	11:55	12:55	13:55	14:55	15:55	16:55	17:55	18:55	19:55	20:54	
Rua Costa Pinto N.693	06:54	07:54	08:55	09:55	10:55	11:55	12:55	13:55	14:55	15:55	16:55	17:55	18:55	19:55	20:54	
Rua Costa Pinto N.471	06:55	07:54	08:56	09:56	10:56	11:56	12:56	13:56	14:56	15:56	16:56	17:56	18:56	19:56	20:54	
Rua Costa Pinto N.307	06:56	07:55	08:56	09:56	10:57	11:57	12:57	13:57	14:57	15:57	16:57	17:57	18:56	19:56	20:55	
Rua Costa Pinto frente N.46	06:56	07:56	08:57	09:57	10:57	11:57	12:57	13:57	14:57	15:57	16:57	17:57	18:57	19:57	20:56	
Rua Aniceto do Rosário N.2	06:57	07:56	08:58	09:58	10:58	11:58	12:58	13:58	14:58	15:58	16:58	17:58	18:58	19:58	20:56	
Av. Sintra X Bairro Marechal Carmona	06:58	07:57	08:58	09:58	10:59	11:59	12:59	13:59	14:59	15:59	16:59	17:59	18:58	19:58	20:57	
Av. Sintra frente N.722	06:58	07:58	08:59	09:59	10:59	11:59	12:59	13:59	14:59	15:59	16:59	17:59	18:59	19:59	20:58	
Av. Sintra N.421 - Casa de Repouso	06:59	07:58	09:00	10:00	11:00	12:00	13:00	14:00	15:00	16:00	17:00	18:00	19:00	20:00	20:58	
Av. Sintra frente Jumbo	06:59	07:59	09:01	10:01	11:01	12:01	13:01	14:01	15:01	16:01	17:01	18:01	19:00	20:00	20:59	
Av. Costa Pinto - Terminal de Cascais	07:01	08:00	09:02	10:02	11:02	12:02	13:02	14:02	15:02	16:02	17:02	18:02	19:02	20:02	21:00	

Sábados



[Handwritten signatures and initials]

	A	A	A	A	A	A	A	A	A	A	A	A	A	A	A	A
Av. Marginal - Estoril Estação	06:40	07:40	08:40	09:40	10:40	11:40	12:40	13:40	14:40	15:40	16:40	17:40	18:40	19:40	20:40	
Av. Portugal - Hotel Inglaterra	06:41	07:41	08:41	09:42	10:42	11:42	12:42	13:42	14:42	15:42	16:42	17:42	18:42	19:41	20:43	
Av. Portugal frente Feira do Artesanato	06:42	07:42	08:42	09:42	10:42	11:42	12:42	13:42	14:42	15:42	16:42	17:42	18:42	19:42	20:44	
Av. Portugal frente PSP	06:43	07:43	08:43	09:43	10:43	11:43	12:43	13:43	14:43	15:43	16:43	17:43	18:43	19:43	20:45	
Av. Portugal N.554	06:43	07:43	08:43	09:44	10:44	11:44	12:44	13:44	14:44	15:44	16:44	17:44	18:44	19:43	20:46	
Av. D. Nuno Álvares Pereira frente N.10	06:44	07:44	08:44	09:44	10:44	11:44	12:44	13:44	14:44	15:44	16:44	17:44	18:44	19:44	20:47	
Av. D. Nuno Álvares Pereira frente N.23	06:45	07:45	08:45	09:45	10:45	11:45	12:45	13:45	14:45	15:45	16:45	17:45	18:45	19:45	20:48	
Av. D. Nuno Álvares Pereira	06:45	07:45	08:45	09:46	10:46	11:46	12:46	13:46	14:46	15:46	16:46	17:46	18:46	19:45	20:49	
Rua das Acácias N.7	06:46	07:46	08:46	09:46	10:46	11:46	12:46	13:46	14:46	15:46	16:46	17:46	18:46	19:46	20:50	
Av. Sabóia N.623 D - Banco	06:47	07:47	08:47	09:47	10:47	11:47	12:47	13:47	14:47	15:47	16:47	17:47	18:47	19:47	20:51	
Av. Sabóia N.487 - CGD	06:47	07:47	08:47	09:48	10:48	11:48	12:48	13:48	14:48	15:48	16:48	17:48	18:48	19:47	20:52	
Av. Itália N.276 A	06:49	07:49	08:49	09:49	10:49	11:49	12:49	13:49	14:49	15:49	16:49	17:49	18:49	19:49	20:54	
Rua Carlos Anjos N.119 frente Infantário	06:49	07:49	08:49	09:50	10:50	11:50	12:50	13:50	14:50	15:50	16:50	17:50	18:50	19:49	20:55	
Rua Carlos Anjos N.436	06:50	07:50	08:50	09:51	10:51	11:51	12:51	13:51	14:51	15:51	16:51	17:50	18:50	19:50	20:56	
Rua Carlos Anjos N.660	06:50	07:51	08:51	09:51	10:51	11:51	12:51	13:51	14:51	15:51	16:51	17:51	18:51	19:50	20:57	
Av. Ultramar N.329	06:51	07:51	08:51	09:52	10:52	11:52	12:52	13:52	14:52	15:52	16:52	17:52	18:52	19:51	20:58	
Av. Ultramar N.233	06:51	07:51	08:51	09:52	10:52	11:52	12:52	13:52	14:52	15:52	16:52	17:52	18:52	19:51	20:58	
Rua do Geraldo N.296	06:52	07:52	08:52	09:53	10:53	11:53	12:53	13:53	14:53	15:53	16:53	17:52	18:52	19:52	20:59	
Rua da Alegria frente N.368	06:52	07:53	08:53	09:53	10:53	11:53	12:53	13:53	14:53	15:53	16:53	17:53	18:53	19:52	21:00	
Rua da Alegria frente N.90 - Aldi	06:53	07:53	08:53	09:54	10:54	11:54	12:54	13:54	14:54	15:54	16:54	17:54	18:54	19:53	21:01	
Rua Carlos Anjos N.871	06:53	07:53	08:53	09:54	10:54	11:54	12:54	13:54	14:54	15:54	16:54	17:54	18:54	19:53	21:01	
Rua Costa Pinto N.847	06:54	07:54	08:54	09:55	10:55	11:55	12:55	13:55	14:55	15:55	16:55	17:54	18:54	19:54	21:02	
Rua Costa Pinto N.693	06:54	07:54	08:54	09:55	10:55	11:55	12:55	13:55	14:55	15:55	16:55	17:54	18:54	19:54	21:02	
Rua Costa Pinto N.471	06:54	07:55	08:55	09:55	10:55	11:55	12:55	13:55	14:55	15:55	16:55	17:55	18:55	19:54	21:03	
Rua Costa Pinto N.307	06:55	07:55	08:55	09:56	10:56	11:56	12:56	13:56	14:56	15:56	16:56	17:56	18:56	19:55	21:04	
Rua Costa Pinto frente N.46	06:56	07:56	08:56	09:57	10:57	11:57	12:57	13:57	14:57	15:57	16:57	17:56	18:56	19:56	21:05	
Rua Aniceto do Rosário N.2	06:56	07:56	08:56	09:57	10:57	11:57	12:57	13:57	14:57	15:57	16:57	17:57	18:57	19:56	21:06	
Av. Sintra X Bairro Marechal Carmona	06:57	07:57	08:57	09:58	10:58	11:58	12:58	13:58	14:58	15:58	16:58	17:58	18:58	19:57	21:07	
Av. Sintra frente N.722	06:58	07:58	08:58	09:59	10:59	11:59	12:59	13:59	14:59	15:59	16:59	17:59	18:59	19:58	21:08	
Av. Sintra N.421 - Casa de Repouso	06:58	07:58	08:58	09:59	10:59	11:59	12:59	13:59	14:59	15:59	16:59	17:59	18:59	19:58	21:09	
Av. Sintra frente Jumbo	06:59	07:59	08:59	10:00	11:00	12:00	13:00	14:00	15:00	16:00	17:00	18:00	19:00	19:59	21:10	
Av. Costa Pinto - Terminal de Cascais	07:00	08:00	09:00	10:02	11:02	12:02	13:02	14:02	15:02	16:02	17:02	18:01	19:01	20:00	21:12	

Domingos e Feriados



CASCAIS

CÂMARA MUNICIPAL

Estrada de Manique - Bairro Novo de Alcoitão	-	06:38	06:58	07:18	07:38	08:01	08:21	08:41	09:01	09:21	09:41	10:00	10:20	10:50	11:20	11:50	12:20	12:50	13:20	13:50	14:20	14:50	15:20	15:50	16:20	16:40	17:00	17:20	17:40	18:00	18:20	18:40	19:00	19:20	19:40	19:58	20:18	20:38	20:58	21:21	21:54	22:44	23:34	00:34
Estrada de Manique frente Oficinas da CMC	-	06:38	06:58	07:18	07:38	08:02	08:22	08:42	09:02	09:22	09:42	10:01	10:21	10:51	11:21	11:51	12:21	12:51	13:21	13:51	14:21	14:51	15:21	15:51	16:21	16:41	17:01	17:21	17:41	18:01	18:21	18:41	19:01	19:21	19:41	19:58	20:18	20:38	20:58	21:22	21:55	22:45	23:35	00:35
Estrada de Manique frente N.1146	-	06:39	06:59	07:19	07:39	08:03	08:23	08:43	09:03	09:23	09:43	10:02	10:22	10:52	11:22	11:52	12:22	12:52	13:22	13:52	14:22	14:52	15:22	15:52	16:22	16:42	17:02	17:22	17:42	18:02	18:22	18:42	19:02	19:22	19:42	19:59	20:19	20:39	20:59	21:23	21:56	22:46	23:36	00:36
Estrada de Manique frente Kenitex	-	06:39	06:59	07:19	07:39	08:04	08:24	08:44	09:04	09:24	09:44	10:03	10:23	10:53	11:23	11:53	12:23	12:53	13:23	13:53	14:23	14:53	15:23	15:53	16:23	16:43	17:03	17:23	17:43	18:03	18:23	18:43	19:03	19:23	19:43	19:59	20:19	20:39	20:59	21:23	21:56	22:46	23:36	00:36
Estrada de Manique N.417 - Vivenda São José	-	06:40	07:00	07:20	07:40	08:05	08:25	08:45	09:05	09:25	09:45	10:04	10:24	10:54	11:24	11:54	12:24	12:54	13:24	13:54	14:24	14:54	15:24	15:54	16:24	16:44	17:04	17:24	17:44	18:03	18:23	18:43	19:03	19:23	19:43	20:00	20:20	20:40	21:00	21:24	21:57	22:47	23:37	00:37
Estrada de Manique - Largo de Manique	06:15	06:41	07:01	07:21	07:41	08:06	08:26	08:46	09:06	09:26	09:46	10:05	10:25	10:55	11:25	11:55	12:25	12:55	13:25	13:55	14:25	14:55	15:25	15:55	16:25	16:45	17:05	17:25	17:45	18:05	18:25	18:45	19:05	19:25	19:45	20:01	20:21	20:41	21:01	21:25	21:58	22:48	23:38	00:38
Estrada das Neves N.332	06:16	06:43	07:03	07:23	07:43	08:08	08:28	08:48	09:08	09:28	09:48	10:07	10:27	10:57	11:27	11:57	12:27	12:57	13:27	13:57	14:27	14:57	15:27	15:57	16:27	16:47	17:07	17:27	17:47	18:07	18:27	18:47	19:07	19:27	19:47	20:03	20:23	20:43	-	-	22:00	22:50	-	-
Estrada das Neves frente Igreja	06:17	06:43	07:03	07:23	07:43	08:09	08:29	08:49	09:09	09:29	09:49	10:07	10:27	10:57	11:27	11:57	12:27	12:57	13:27	13:57	14:27	14:57	15:27	15:57	16:27	16:47	17:07	17:27	17:47	18:07	18:27	18:47	19:07	19:27	19:47	20:03	20:23	20:43	-	-	22:00	22:50	-	-
Estrada das Neves frente N.789	06:17	06:44	07:04	07:24	07:44	08:09	08:29	08:49	09:09	09:29	09:49	10:08	10:28	10:58	11:28	11:58	12:28	12:58	13:28	13:58	14:28	14:58	15:28	15:58	16:28	16:48	17:08	17:28	17:48	18:08	18:28	18:48	19:08	19:28	19:48	20:04	20:24	20:44	-	-	22:01	22:51	-	-
Estrada das Neves - Casal Nossa Senhora das Neves	06:18	06:45	07:05	07:25	07:45	08:10	08:30	08:50	09:10	09:30	09:50	10:09	10:29	10:59	11:29	11:59	12:29	12:59	13:29	13:59	14:29	14:59	15:29	15:59	16:29	16:49	17:09	17:29	17:49	18:09	18:29	18:49	19:09	19:29	19:49	20:05	20:25	20:45	-	-	22:02	22:52	-	-
Rua Principal N.363 - Chafariz	06:19	06:46	07:06	07:26	07:46	08:12	08:32	08:52	09:12	09:32	09:52	10:11	10:31	11:01	11:31	12:01	12:31	13:01	13:31	14:01	14:31	15:01	15:31	16:01	16:31	16:51	17:11	17:31	17:51	18:10	18:30	18:50	19:10	19:30	19:50	20:06	20:26	20:46	-	-	22:03	22:53	-	-
Rua Principal N.27	06:20	06:47	07:07	07:27	07:47	08:13	08:33	08:53	09:13	09:33	09:53	10:11	10:31	11:01	11:31	12:01	12:31	13:01	13:31	14:01	14:31	15:01	15:31	16:01	16:31	16:51	17:11	17:31	17:51	18:11	18:31	18:51	19:11	19:31	19:51	20:07	20:27	20:47	-	-	22:04	22:54	-	-
Estrada do Livramento - Igreja	06:21	06:47	07:07	07:27	07:47	08:13	08:33	08:53	09:13	09:33	09:53	10:12	10:32	11:02	11:32	12:02	12:32	13:02	13:32	14:02	14:32	15:02	15:32	16:02	16:32	16:52	17:12	17:32	17:52	18:12	18:32	18:52	19:12	19:32	19:52	20:07	20:27	20:47	-	-	22:04	22:54	-	-
Estrada do Livramento N.437 A - Casas Vila	06:21	06:48	07:08	07:28	07:48	08:14	08:34	08:54	09:14	09:34	09:54	10:13	10:33	11:03	11:33	12:03	12:33	13:03	13:33	14:03	14:33	15:03	15:33	16:03	16:33	16:53	17:13	17:33	17:53	18:13	18:33	18:53	19:13	19:33	19:53	20:08	20:28	20:48	-	-	22:05	22:55	-	-
Estrada do Livramento frente N.282 - Aldeia SOS	06:22	06:49	07:09	07:29	07:49	08:15	08:35	08:55	09:15	09:35	09:55	10:14	10:34	11:04	11:34	12:04	12:34	13:04	13:34	14:04	14:34	15:04	15:34	16:04	16:34	16:54	17:14	17:34	17:54	18:14	18:34	18:54	19:14	19:34	19:54	20:09	20:29	20:49	-	-	22:06	22:56	-	-
Rua Principal X Rua do Pinheiro	06:23	06:50	07:10	07:30	07:50	08:17	08:37	08:57	09:17	09:37	09:57	10:15	10:35	11:05	11:35	12:05	12:35	13:05	13:35	14:05	14:35	15:05	15:35	16:05	16:35	16:55	17:15	17:35	17:55	18:15	18:35	18:55	19:15	19:35	19:55	20:10	20:30	20:50	-	-	22:07	22:57	-	-
Rua da Samarra N.75 - Largo/Chafariz	06:24	06:51	07:11	07:31	07:51	08:18	08:38	08:58	09:18	09:38	09:58	10:16	10:36	11:06	11:36	12:06	12:36	13:06	13:36	14:06	14:36	15:06	15:36	16:06	16:36	16:56	17:16	17:36	17:56	18:16	18:36	18:56	19:16	19:36	19:56	20:11	20:31	20:51	-	-	22:08	22:58	-	-
Rua Principal N.209	06:25	06:51	07:11	07:31	07:51	08:18	08:38	08:58	09:18	09:38	09:58	10:17	10:37	11:07	11:37	12:07	12:37	13:07	13:37	14:07	14:37	15:07	15:37	16:07	16:37	16:57	17:17	17:37	17:57	18:17	18:37	18:57	19:17	19:37	19:57	20:11	20:31	20:51	-	-	22:08	22:58	-	-
Estrada da Alapraia X Rua Dr. Félix Pereira	06:25	06:52	07:12	07:32	07:52	08:19	08:39	08:59	09:19	09:39	09:59	10:18	10:38	11:08	11:38	12:08	12:38	13:08	13:38	14:08	14:38	15:08	15:38	16:08	16:38	16:58	17:18	17:38	17:58	18:18	18:37	18:57	19:17	19:37	19:57	20:12	20:32	20:52	-	-	22:09	22:59	-	-
Estrada da Alapraia N.406 - Largo	06:26	06:53	07:13	07:33	07:53	08:20	08:40	09:00	09:20	09:40	10:00	10:18	10:38	11:08	11:38	12:08	12:38	13:08	13:38	14:08	14:38	15:08	15:38	16:08	16:38	16:58	17:18	17:38	17:58	18:18	18:38	18:58	19:18	19:38	19:58	20:13	20:33	20:53	-	-	22:10	23:00	-	-
Estrada da Alapraia N.722	06:27	06:53	07:13	07:33	07:53	08:21	08:41	09:01	09:21	09:41	10:01	10:19	10:39	11:09	11:39	12:09	12:39	13:09	13:39	14:09	14:39	15:09	15:39	16:09	16:39	16:59	17:19	17:39	17:59	18:19	18:39	18:59	19:19	19:39	19:59	20:13	20:33	20:53	-	-	22:10	23:00	-	-
Rua João António Gaspar N.14	06:27	06:54	07:14	07:34	07:54	08:22	08:42	09:02	09:22	09:42	10:02	10:20	10:40	11:10	11:40	12:10	12:40	13:10	13:40	14:10	14:40	15:10	15:40	16:10	16:40	17:00	17:20	17:40	18:00	18:20	18:40	19:00	19:20	19:40	20:00	20:14	20:34	20:54	-	-	22:11	23:01	-	-
São João do Estoril - Estação	06:29	06:55	07:15	07:35	07:55	08:23	08:43	09:03	09:23	09:43	10:03	10:21	10:41	11:11	11:41	12:11	12:41	13:11	13:41	14:11	14:41	15:11	15:41	16:11	16:41	17:01	17:21	17:41	18:01	18:21	18:41	19:01	19:21	19:41	20:01	20:15	20:35	20:55	-	-	22:12	23:02	-	-
Rua Egas Moniz - Centro de Saúde	-	06:56	07:16	07:36	07:56	08:24	08:44	09:04	09:24	09:44	10:04	10:22	10:42	11:12	11:42	12:12	12:42	13:12	13:42	14:12	14:42	15:12	15:42	16:12	16:42	17:02	17:22	17:42	18:02	18:22	18:42	19:02	19:22	19:42	20:02	20:16	20:36	20:56	-	-	-	-	-	
Rua Mariano Cyrilo Carvalho - Estação	06:29	06:57	07:17	07:37	07:57	08:25	08:45	09:05	09:25	09:45	-	10:23	10:43	-	11:43	-	12:43	-	13:43	-	14:43	-	15:43	-	16:43	17:03	17:23	17:43	18:03	18:23	18:43	19:03	19:23	19:43	20:03	20:17	20:37	20:57	-	-	22:12	23:02	-	-
Rua João António Gaspar N.378	06:30	06:58</																																										

CASCAIS

CÂMARA MUNICIPAL

Estrada de Manique - Bairro Novo de Alcoitão	07:12	07:53	08:33	09:13	09:54	10:34	11:14	11:54	12:34	13:14	13:54	14:34	15:14	15:54	16:34	17:14	17:53	18:33	19:13	19:52	20:37	21:54	22:34	23:34	00:34
Estrada de Manique frente Oficinas da CMC	07:13	07:54	08:34	09:14	09:54	10:34	11:14	11:54	12:34	13:14	13:54	14:34	15:14	15:54	16:34	17:14	17:54	18:34	19:14	19:53	20:38	21:55	22:35	23:35	00:35
Estrada de Manique frente N.1146	07:13	07:55	08:35	09:15	09:55	10:35	11:15	11:55	12:35	13:15	13:55	14:35	15:15	15:55	16:35	17:15	17:55	18:35	19:15	19:53	20:38	21:55	22:35	23:35	00:35
Estrada de Manique frente Kenitex	07:14	07:56	08:36	09:16	09:56	10:36	11:16	11:56	12:36	13:16	13:56	14:36	15:16	15:56	16:36	17:16	17:55	18:35	19:15	19:54	20:39	21:56	22:36	23:36	00:36
Estrada de Manique N.417 - Vivenda São José	07:15	07:56	08:36	09:16	09:56	10:36	11:16	11:56	12:36	13:16	13:56	14:36	15:16	15:56	16:36	17:16	17:56	18:36	19:16	19:55	20:40	21:56	22:36	23:36	00:36
Estrada de Manique - Largo de Manique	07:16	07:58	08:38	09:18	09:58	10:38	11:18	11:58	12:38	13:18	13:58	14:38	15:18	15:58	16:38	17:18	17:58	18:38	19:18	19:56	20:41	21:58	22:38	23:38	00:38
Estrada das Neves N.332	07:17	07:59	08:39	09:19	09:59	10:39	11:19	11:59	12:39	13:19	13:59	14:39	15:19	15:59	16:39	17:19	17:59	18:39	19:19	19:57	20:42	21:59	-	-	-
Estrada das Neves frente Igreja	07:18	08:00	08:40	09:20	10:00	10:40	11:20	12:00	12:40	13:20	14:00	14:40	15:20	16:00	16:40	17:20	18:00	18:40	19:20	19:58	20:43	22:00	-	-	-
Estrada das Neves frente N.789	07:18	08:00	08:40	09:20	10:01	10:41	11:21	12:01	12:41	13:21	14:01	14:41	15:21	16:01	16:41	17:21	18:00	18:40	19:20	19:58	20:43	22:00	-	-	-
Estrada das Neves - Casal Nossa Senhora das Neves	07:19	08:01	08:41	09:21	10:01	10:41	11:21	12:01	12:41	13:21	14:01	14:41	15:21	16:01	16:41	17:21	18:01	18:41	19:21	19:59	20:44	22:01	-	-	-
Rua Principal N.363 - Chafariz	07:20	08:03	08:43	09:23	10:03	10:43	11:23	12:03	12:43	13:23	14:03	14:43	15:23	16:03	16:43	17:23	18:02	18:42	19:22	20:00	20:45	22:02	-	-	-
Rua Principal N.27	07:21	08:03	08:43	09:23	10:04	10:44	11:24	12:04	12:44	13:24	14:04	14:44	15:24	16:04	16:44	17:24	18:03	18:43	19:23	20:01	20:46	22:03	-	-	-
Estrada do Livramento - Igreja	07:22	08:04	08:44	09:24	10:04	10:44	11:24	12:04	12:44	13:24	14:04	14:44	15:24	16:04	16:44	17:24	18:04	18:44	19:24	20:02	20:47	22:04	-	-	-
Estrada do Livramento N.437 A - Casas Vila	07:22	08:05	08:45	09:25	10:05	10:45	11:25	12:05	12:45	13:25	14:05	14:45	15:25	16:05	16:45	17:25	18:04	18:44	19:24	20:02	20:47	22:04	-	-	-
Estrada do Livramento frente N.282 - Aldeia SOS	07:23	08:05	08:45	09:25	10:06	10:46	11:26	12:06	12:46	13:26	14:06	14:46	15:26	16:06	16:46	17:26	18:05	18:45	19:25	20:03	20:48	22:05	-	-	-
Rua Principal X Rua do Pinheiro	07:24	08:07	08:47	09:27	10:07	10:47	11:27	12:07	12:47	13:27	14:07	14:47	15:27	16:07	16:47	17:27	18:07	18:47	19:27	20:04	20:49	22:06	-	-	-
Rua da Samarra N.75 - Largo/Chafariz	07:25	08:07	08:47	09:27	10:08	10:48	11:28	12:08	12:48	13:28	14:08	14:48	15:28	16:08	16:48	17:28	18:07	18:47	19:27	20:05	20:50	22:07	-	-	-
Rua Principal N.209	07:26	08:08	08:48	09:28	10:09	10:49	11:29	12:09	12:49	13:29	14:09	14:49	15:29	16:09	16:49	17:29	18:08	18:48	19:28	20:06	20:51	22:07	-	-	-
Estrada da Alapraia X Rua Dr. Félix Pereira	07:26	08:09	08:49	09:29	10:09	10:49	11:29	12:09	12:49	13:29	14:09	14:49	15:29	16:09	16:49	17:29	18:09	18:49	19:29	20:06	20:51	22:08	-	-	-
Estrada da Alapraia N.406 - Largo	07:27	08:10	08:50	09:30	10:10	10:50	11:30	12:10	12:50	13:30	14:10	14:50	15:30	16:10	16:50	17:30	18:09	18:49	19:29	20:07	20:52	22:09	-	-	-
Estrada da Alapraia N.722	07:27	08:10	08:50	09:30	10:11	10:51	11:31	12:11	12:51	13:31	14:11	14:51	15:31	16:11	16:51	17:31	18:10	18:50	19:30	20:07	20:52	22:09	-	-	-
Rua João António Gaspar N.14	07:28	08:11	08:51	09:31	10:11	10:51	11:31	12:11	12:51	13:31	14:11	14:51	15:31	16:11	16:51	17:31	18:11	18:51	19:31	20:08	20:53	22:10	-	-	-
São João do Estoril - Estação	07:29	08:12	08:52	09:32	10:13	10:53	11:33	12:13	12:53	13:33	14:13	14:53	15:33	16:13	16:53	17:33	18:12	18:52	19:32	20:09	20:54	22:11	-	-	-
Rua Egas Moniz - Centro de Saúde	07:30	08:13	08:53	09:33	-	10:53	-	12:13	-	13:33	-	14:53	-	16:13	-	17:33	18:13	18:53	19:33	20:10	20:55	-	-	-	-
Rua Mariano Cyrilo Carvalho - Estação	07:31	08:14	08:54	09:34	-	10:54	-	12:14	-	13:34	-	14:54	-	16:14	-	17:34	18:14	18:54	19:34	20:11	20:56	22:11	-	-	-
Rua João António Gaspar N.378	07:32	08:15	08:55	09:35	-	10:56	-	12:16	-	13:36	-	14:56	-	16:16	-	17:36	18:15	18:55	19:35	20:12	20:57	22:13	-	-	-
Av. Lidador N.247	07:33	08:16	08:56	09:36	-	10:56	-	12:16	-	13:36	-	14:56	-	16:16	-	17:36	18:16	18:56	19:36	20:13	20:58	22:13	-	-	-
Rua de Santa Rita N.45 - Junta de Freguesia	07:33	08:17	08:57	09:37	-	10:57	-	12:17	-	13:37	-	14:57	-	16:17	-	17:37	18:16	18:56	19:36	20:13	20:58	22:14	-	-	-
Rua das Palmeiras N.4 A	07:34	08:17	08:57	09:37	-	10:58	-	12:18	-	13:38	-	14:58	-	16:18	-	17:38	18:17	18:57	19:37	20:14	20:59	22:15	-	-	-
Av. Portugal - Hotel Inglaterra	07:35	08:18	08:58	09:38	-	10:58	-	12:18	-	13:38	-	14:58	-	16:18	-	17:38	18:18	18:58	19:38	20:15	21:00	22:15	-	-	-
Praça Almeida Garrett - Casino do Estoril	07:35	08:19	08:59	09:39	-	10:59	-	12:19	-	13:39	-	14:59	-	16:19	-	17:39	18:18	18:58	19:38	20:15	21:00	22:16	-	-	-
Av. Aida - Arcadas	07:36	08:19	08:59	09:39	-	11:00	-	12:20	-	13:40	-	15:00	-	16:20	-	17:40	18:19	18:59	19:39	20:16	21:01	22:16	-	-	-
Av. Marginal - Estoril Estação	07:36	08:20	09:00	09:40	-	11:01	-	12:21	-	13:41	-	15:01	-	16:21	-	17:41	18:20	19:00	19:40	20:16	21:01	22:17	-	-	-

Sábados



Handwritten signatures and initials in blue ink.

Estrada de Manique - Bairro Novo de Alcoitão	07:12	07:52	08:32	09:12	09:53	10:33	11:13	11:53	12:33	13:13	13:53	14:33	15:13	15:53	16:33	17:13	17:53	18:33	19:13	19:52	20:37	21:54	22:34	23:34	00:34
Estrada de Manique frente Oficinas da CMC	07:13	07:53	08:33	09:13	09:54	10:34	11:14	11:54	12:34	13:14	13:54	14:34	15:14	15:54	16:34	17:14	17:54	18:34	19:14	19:53	20:38	21:55	22:35	23:35	00:35
Estrada de Manique frente N.1146	07:13	07:53	08:33	09:13	09:54	10:34	11:14	11:54	12:34	13:14	13:54	14:34	15:14	15:54	16:34	17:14	17:54	18:34	19:14	19:53	20:38	21:55	22:35	23:35	00:35
Estrada de Manique frente Kenitex	07:14	07:54	08:34	09:14	09:55	10:35	11:15	11:55	12:35	13:15	13:55	14:35	15:15	15:55	16:35	17:15	17:55	18:35	19:15	19:54	20:39	21:56	22:36	23:36	00:36
Estrada de Manique N.417 - Vivenda São José	07:15	07:55	08:35	09:15	09:56	10:36	11:16	11:56	12:36	13:16	13:56	14:36	15:16	15:56	16:36	17:16	17:56	18:36	19:16	19:55	20:40	21:56	22:36	23:36	00:36
Estrada de Manique - Largo de Manique	07:16	07:56	08:36	09:16	09:57	10:37	11:17	11:57	12:37	13:17	13:57	14:37	15:17	15:57	16:37	17:17	17:57	18:37	19:17	19:56	20:41	21:58	22:38	23:38	00:38
Estrada das Neves N.332	07:17	07:57	08:37	09:17	09:59	10:39	11:19	11:59	12:39	13:19	13:59	14:39	15:19	15:59	16:39	17:19	17:58	18:38	19:18	19:57	20:42	21:59	-	-	-
Estrada das Neves frente Igreja	07:18	07:58	08:38	09:18	09:59	10:39	11:19	11:59	12:39	13:19	13:59	14:39	15:19	15:59	16:39	17:19	17:59	18:39	19:19	19:58	20:43	22:00	-	-	-
Estrada das Neves frente N.789	07:18	07:59	08:39	09:19	10:00	10:40	11:20	12:00	12:40	13:20	14:00	14:40	15:20	16:00	16:40	17:20	18:00	18:40	19:20	19:58	20:43	22:00	-	-	-
Estrada das Neves - Casal Nossa Senhora das Neves	07:19	07:59	08:39	09:19	10:01	10:41	11:21	12:01	12:41	13:21	14:01	14:41	15:21	16:01	16:41	17:21	18:00	18:40	19:20	19:59	20:44	22:01	-	-	-
Rua Principal N.363 - Chafariz	07:20	08:01	08:41	09:21	10:02	10:42	11:22	12:02	12:42	13:22	14:02	14:42	15:22	16:02	16:42	17:22	18:02	18:42	19:22	20:00	20:45	22:02	-	-	-
Rua Principal N.27	07:21	08:01	08:41	09:21	10:03	10:43	11:23	12:03	12:43	13:23	14:03	14:43	15:23	16:03	16:43	17:23	18:02	18:42	19:22	20:01	20:46	22:03	-	-	-
Estrada do Livramento - Igreja	07:22	08:02	08:42	09:22	10:03	10:43	11:23	12:03	12:43	13:23	14:03	14:43	15:23	16:03	16:43	17:23	18:03	18:43	19:23	20:02	20:47	22:04	-	-	-
Estrada do Livramento N.437 A - Casas Vila	07:22	08:03	08:43	09:23	10:04	10:44	11:24	12:04	12:44	13:24	14:04	14:44	15:24	16:04	16:44	17:24	18:04	18:44	19:24	20:02	20:47	22:04	-	-	-
Estrada do Livramento frente N.282 - Aldeia SOS	07:23	08:03	08:43	09:23	10:05	10:45	11:25	12:05	12:45	13:25	14:05	14:45	15:25	16:05	16:45	17:25	18:04	18:44	19:24	20:03	20:48	22:05	-	-	-
Rua Principal X Rua do Pinheiro	07:24	08:05	08:45	09:25	10:06	10:46	11:26	12:06	12:46	13:26	14:06	14:46	15:26	16:06	16:46	17:26	18:06	18:46	19:26	20:04	20:49	22:06	-	-	-
Rua da Samarra N.75 - Largo/Chafariz	07:25	08:05	08:45	09:25	10:07	10:47	11:27	12:07	12:47	13:27	14:07	14:47	15:27	16:07	16:47	17:27	18:06	18:46	19:26	20:05	20:50	22:07	-	-	-
Rua Principal N.209	07:25	08:06	08:46	09:26	10:08	10:48	11:28	12:08	12:48	13:28	14:08	14:48	15:28	16:08	16:48	17:28	18:07	18:47	19:27	20:05	20:50	22:07	-	-	-
Estrada da Alapraia X Rua Dr. Félix Pereira	07:26	08:07	08:47	09:27	10:08	10:48	11:28	12:08	12:48	13:28	14:08	14:48	15:28	16:08	16:48	17:28	18:08	18:48	19:28	20:06	20:51	22:08	-	-	-
Estrada da Alapraia N.406 - Largo	07:27	08:07	08:47	09:27	10:09	10:49	11:29	12:09	12:49	13:29	14:09	14:49	15:29	16:09	16:49	17:29	18:08	18:48	19:28	20:07	20:52	22:09	-	-	-
Estrada da Alapraia N.722	07:27	08:08	08:48	09:28	10:10	10:50	11:30	12:10	12:50	13:30	14:10	14:50	15:30	16:10	16:50	17:30	18:09	18:49	19:29	20:07	20:52	22:09	-	-	-
Rua João António Gaspar N.14	07:28	08:08	08:48	09:28	10:10	10:50	11:30	12:10	12:50	13:30	14:10	14:50	15:30	16:10	16:50	17:30	18:10	18:50	19:30	20:08	20:53	22:10	-	-	-
São João do Estoril - Estação	07:29	08:10	08:50	09:30	10:12	10:52	11:32	12:12	12:52	13:32	14:12	14:52	15:32	16:12	16:52	17:32	18:11	18:51	19:31	20:09	20:54	22:11	-	-	-
Rua Egas Moniz - Centro de Saúde	07:30	08:10	08:50	09:30	-	10:52	-	12:12	-	13:32	-	14:52	-	16:12	-	17:32	18:12	18:52	19:32	20:10	20:55	-	-	-	-
Rua Mariano Cyrilo Carvalho - Estação	07:31	08:11	08:51	09:31	-	10:53	-	12:13	-	13:33	-	14:53	-	16:13	-	17:33	18:13	18:53	19:33	20:11	20:56	22:11	-	-	-
Rua João António Gaspar N.378	07:32	08:12	08:52	09:32	-	10:54	-	12:14	-	13:34	-	14:54	-	16:14	-	17:34	18:14	18:54	19:34	20:12	20:57	22:13	-	-	-
Av. Lidador N.247	07:33	08:13	08:53	09:33	-	10:55	-	12:15	-	13:35	-	14:55	-	16:15	-	17:35	18:15	18:55	19:35	20:13	20:58	22:13	-	-	-
Rua de Santa Rita N.45 - Junta de Freguesia	07:33	08:14	08:54	09:34	-	10:56	-	12:16	-	13:36	-	14:56	-	16:16	-	17:36	18:15	18:55	19:35	20:13	20:58	22:14	-	-	-
Rua das Palmeiras N.4 A	07:34	08:14	08:54	09:34	-	10:57	-	12:17	-	13:37	-	14:57	-	16:17	-	17:37	18:16	18:56	19:36	20:14	20:59	22:15	-	-	-
Av. Portugal - Hotel Inglaterra	07:35	08:15	08:55	09:35	-	10:57	-	12:17	-	13:37	-	14:57	-	16:17	-	17:37	18:17	18:57	19:37	20:15	21:00	22:15	-	-	-
Praça Almeida Garrett - Casino do Estoril	07:35	08:16	08:56	09:36	-	10:58	-	12:18	-	13:38	-	14:58	-	16:18	-	17:38	18:17	18:57	19:37	20:15	21:00	22:16	-	-	-
Av. Alda - Arcadas	07:36	08:16	08:56	09:36	-	10:59	-	12:19	-	13:39	-	14:59	-	16:19	-	17:39	18:18	18:58	19:38	20:16	21:01	22:16	-	-	-
Av. Marginal - Estoril Estação	07:36	08:17	08:57	09:37	-	10:59	-	12:19	-	13:39	-	14:59	-	16:19	-	17:39	18:19	18:59	19:39	20:16	21:01	22:17	-	-	-

Domingos e Feriados



Handwritten signatures and initials in blue and black ink.

CASCAIS

CÂMARA MUNICIPAL

Estrada de Manique - Kenitex	06:28	07:13	08:17	08:57	09:36	10:18	10:35	11:38	11:55	12:58	13:15	14:19	14:35	15:39	15:57	16:59	17:17	18:19	18:59	19:39	20:18	20:57	21:37	22:42	23:43
Estrada de Manique N.1160 - Vivenda São José	06:29	07:13	08:18	08:58	09:37	10:19	10:36	11:39	11:56	12:59	13:16	14:19	14:36	15:39	15:57	16:59	17:17	18:19	18:59	19:39	20:19	20:58	21:38	22:43	23:44
Estrada de Manique - Oficinas da CMC	06:29	07:14	08:18	08:58	09:38	10:20	10:36	11:40	11:56	13:00	13:16	14:20	14:36	15:40	15:58	17:00	17:18	18:20	19:00	19:40	20:20	20:59	21:39	22:44	23:44
Estrada de Manique - Bairro Novo de Alcoitão	06:30	07:15	08:19	08:59	09:38	10:20	10:37	11:40	11:57	13:00	13:17	14:21	14:37	15:41	15:59	17:01	17:19	18:21	19:01	19:41	20:20	20:59	21:39	22:44	23:45
Estrada de Manique N.2448	06:31	07:15	08:20	09:00	09:39	10:21	10:38	11:41	11:58	13:01	13:18	14:21	14:38	15:41	15:59	17:01	17:19	18:21	19:01	19:41	20:21	21:00	21:40	22:45	23:46
Estrada de Manique - Vivenda Quatro Irmãos	06:31	07:16	08:20	09:00	09:40	10:22	10:38	11:42	11:58	13:02	13:18	14:22	14:38	15:42	16:00	17:02	17:20	18:22	19:02	19:42	20:22	21:01	21:41	22:46	23:46
Rua Conde Barão N.24 A	06:32	07:17	08:21	09:01	09:40	10:23	10:39	11:43	11:59	13:03	13:19	14:23	14:39	15:43	16:01	17:03	17:21	18:23	19:03	19:43	20:22	21:01	21:41	22:46	23:47
Rua Conde Barão - Hospital	06:33	07:17	08:22	09:02	09:41	10:23	10:40	11:43	12:00	13:03	13:20	14:24	14:40	15:44	16:01	17:04	17:21	18:24	19:04	19:44	20:23	21:02	21:42	22:47	23:48
Rua Conde Barão - Escola	06:34	07:18	08:22	09:02	09:42	10:24	10:40	11:44	12:00	13:04	13:20	14:24	14:40	15:44	16:02	17:04	17:22	18:24	19:04	19:44	20:24	21:03	21:43	22:48	23:49
Rua João Pires Correia N.153	06:34	07:19	08:23	09:03	09:42	10:25	10:41	11:45	12:01	13:05	13:21	14:25	14:41	15:45	16:03	17:05	17:23	18:25	19:05	19:45	20:24	21:04	21:44	22:49	23:49
Rua de Cascais - Largo	06:35	07:19	08:24	09:04	09:43	10:25	10:41	11:45	12:01	13:05	13:21	14:26	14:41	15:46	16:04	17:06	17:24	18:26	19:06	19:46	20:25	21:04	21:44	22:49	23:50
Rua de Cascais - GNR	06:36	07:20	08:24	09:04	09:44	10:26	10:42	11:46	12:02	13:06	13:22	14:26	14:42	15:46	16:04	17:06	17:24	18:26	19:06	19:46	20:26	21:05	21:45	22:50	23:51
Rua Carlos Anjos - Cruz de Popa	06:36	07:20	08:25	09:05	09:44	10:27	10:43	11:47	12:03	13:07	13:23	14:27	14:43	15:47	16:05	17:07	17:25	18:27	19:07	19:47	20:27	21:06	21:46	22:51	23:51
Rua Carlos Anjos N.1313 A	06:37	07:21	08:26	09:06	09:45	10:27	10:43	11:47	12:03	13:07	13:23	14:28	14:43	15:48	16:06	17:08	17:26	18:28	19:08	19:48	20:28	21:07	21:47	22:52	23:52
Estrada da Ribeira N.854	06:38	07:22	08:26	09:06	09:46	10:28	10:44	11:48	12:04	13:08	13:24	14:29	14:44	15:49	16:06	17:09	17:26	18:29	19:09	19:49	20:29	21:08	21:47	22:52	23:53
Estrada da Ribeira frente N.1259 - Mercedes	06:38	07:22	08:27	09:07	09:46	10:29	10:45	11:49	12:05	13:09	13:25	14:29	14:45	15:49	16:07	17:09	17:27	18:29	19:09	19:49	20:29	21:08	21:48	22:53	23:53
Av. Sintra - Fonte Velha	06:39	07:23	08:28	09:08	09:47	10:30	10:45	11:50	12:05	13:10	13:25	14:30	14:45	15:50	16:08	17:10	17:28	18:30	19:10	19:50	20:29	21:09	21:49	22:54	23:54
Estrada de Alvide N.747	06:40	07:24	08:28	09:08	09:47	10:30	10:46	11:50	12:06	13:10	13:26	14:31	14:46	15:51	16:09	17:11	17:29	18:31	19:11	19:51	20:30	21:09	21:49	22:54	23:55
Estrada de Alvide N.489	06:41	07:24	08:29	09:09	09:48	10:31	10:47	11:51	12:07	13:11	13:27	14:31	14:47	15:51	16:09	17:11	17:29	18:31	19:11	19:51	20:31	21:10	21:50	22:55	23:56
Rua Francisco Cruz	06:41	07:25	08:30	09:10	09:49	10:32	10:47	11:52	12:07	13:12	13:27	14:32	14:47	15:52	16:10	17:12	17:30	18:32	19:12	19:52	20:31	21:11	21:51	22:56	23:56
Rua das Padarias N.83 - Panisol	06:42	07:26	08:30	09:10	09:49	10:32	10:48	11:52	12:08	13:12	13:28	14:33	14:48	15:53	16:11	17:13	17:31	18:33	19:13	19:53	20:32	21:11	21:51	22:56	23:57
Estrada de Alvide - Largo	06:43	07:26	08:31	09:11	09:50	10:33	10:49	11:53	12:09	13:13	13:29	14:33	14:49	15:53	16:11	17:13	17:31	18:33	19:13	19:53	20:33	-	-	-	-
Rua de Alvide N.771	06:43	07:27	08:32	09:12	09:51	10:34	10:49	11:54	12:09	13:14	13:29	14:34	14:49	15:54	16:12	17:14	17:32	18:34	19:14	19:54	20:34	-	-	-	-
Rua de Alvide frente N.524	06:44	07:28	08:32	09:12	09:51	10:34	10:50	11:54	12:10	13:14	13:30	14:35	14:50	15:55	16:13	17:15	17:33	18:35	19:15	19:55	20:34	-	-	-	-
Rua de São José Lt. 28	06:45	07:28	08:33	09:13	09:52	10:35	10:51	11:55	12:11	13:15	13:31	14:36	14:51	15:56	16:14	17:16	17:34	18:36	19:16	19:56	20:35	-	-	-	-
Estrada de Alvide - Largo	-	-	-	-	-	-	-	-	-	-	-	-	-	-	-	-	-	-	-	-	-	21:12	21:52	22:57	23:58
Rua de São José Bloco 1 - Frente	-	-	-	-	-	-	-	-	-	-	-	-	-	-	-	-	-	-	-	-	-	21:14	21:54	22:59	00:00
Rua de São José frente Café Lopes	-	-	-	-	-	-	-	-	-	-	-	-	-	-	-	-	-	-	-	-	-	21:15	21:55	23:00	00:00
Rua de São José N.295 X Caixa Previdência	-	-	-	-	-	-	-	-	-	-	-	-	-	-	-	-	-	-	-	-	-	21:16	21:56	23:01	00:01
Rua Manuel Correia frente Minimercado	06:45	07:29	08:34	09:14	09:53	10:36	10:51	11:56	12:11	13:16	13:31	14:36	14:51	15:56	16:14	17:16	17:34	18:36	19:16	19:56	20:36	21:16	21:56	23:01	00:02
Rua de Alvide N.49	06:46	07:30	08:34	09:14	09:53	10:37	10:52	11:57	12:12	13:17	13:32	14:37	14:52	15:57	16:15	17:17	17:35	18:37	19:17	19:57	20:36	21:17	21:57	23:02	00:03
Av. Sintra N.421 - Casa de Repouso	06:47	07:30	08:35	09:15	09:54	10:37	10:52	11:57	12:12	13:17	13:32	14:38	14:52	15:58	16:16	17:18	17:36	18:38	19:18	19:58	20:37	21:18	21:58	23:03	00:03
Av. Sintra frente Jumbo	06:48	07:31	08:36	09:16	09:55	10:38	10:53	11:58	12:13	13:18	13:33	14:38	14:53	15:58	16:16	17:18	17:36	18:38	19:18	19:58	20:38	21:18	21:58	23:03	00:04
Av. Costa Pinto - Terminal de Cascais	06:49	07:32	08:37	09:17	09:56	10:39	10:54	11:59	12:14	13:19	13:34	14:40	14:54	16:00	16:18	17:20	17:38	18:40	19:20	20:00	20:39	21:20	22:00	23:05	00:05

Sábados



Handwritten signatures in blue ink.

CASCAIS

CÂMARA MUNICIPAL

Estrada de Manique - Kenitex	06:28	07:13	08:19	08:56	09:36	10:17	10:35	11:37	11:55	12:57	13:15	14:18	14:35	15:38	15:56	16:58	17:16	18:18	18:58	19:38	20:18	20:57	21:37	22:42	23:43
Estrada de Manique N.1160 - Vivenda São José	06:29	07:13	08:19	08:57	09:37	10:17	10:36	11:37	11:56	12:57	13:16	14:19	14:36	15:39	15:57	16:59	17:17	18:19	18:59	19:39	20:18	20:57	21:37	22:42	23:44
Estrada de Manique - Oficinas da CMC	06:29	07:14	08:20	08:58	09:38	10:18	10:36	11:38	11:56	12:58	13:16	14:19	14:36	15:39	15:57	16:59	17:17	18:19	18:59	19:39	20:19	20:58	21:38	22:43	23:44
Estrada de Manique - Bairro Novo de Alcoitão	06:30	07:15	08:21	08:58	09:38	10:19	10:37	11:39	11:57	12:59	13:17	14:20	14:37	15:40	15:58	17:00	17:18	18:20	19:00	19:40	20:20	20:59	21:39	22:44	23:45
Estrada de Manique N.2448	06:31	07:15	08:21	08:59	09:39	10:19	10:38	11:39	11:58	12:59	13:18	14:21	14:38	15:41	15:59	17:01	17:19	18:21	19:01	19:41	20:20	20:59	21:39	22:44	23:46
Estrada de Manique - Vivenda Quatro Irmãos	06:31	07:16	08:22	09:00	09:40	10:20	10:38	11:40	11:58	13:00	13:18	14:21	14:38	15:41	15:59	17:01	17:19	18:21	19:01	19:41	20:21	21:00	21:40	22:45	23:46
Rua Conde Barão N.24 A	06:32	07:17	08:23	09:00	09:40	10:21	10:39	11:41	11:59	13:01	13:19	14:22	14:39	15:42	16:00	17:02	17:20	18:22	19:02	19:42	20:22	21:01	21:41	22:46	23:47
Rua Conde Barão - Hospital	06:33	07:17	08:24	09:01	09:41	10:21	10:40	11:41	12:00	13:01	13:20	14:23	14:40	15:43	16:01	17:03	17:21	18:23	19:03	19:43	20:22	21:01	21:41	22:46	23:48
Rua Conde Barão - Escola	06:33	07:18	08:24	09:02	09:42	10:22	10:40	11:42	12:00	13:02	13:20	14:23	14:40	15:43	16:02	17:03	17:22	18:23	19:03	19:43	20:23	21:02	21:42	22:47	23:48
Rua João Pires Correia N.153	06:34	07:19	08:25	09:02	09:42	10:23	10:41	11:43	12:01	13:03	13:21	14:24	14:41	15:44	16:02	17:04	17:22	18:24	19:04	19:44	20:24	21:03	21:43	22:48	23:49
Rua de Cascais - Largo	06:35	07:19	08:26	09:03	09:43	10:23	10:41	11:43	12:01	13:03	13:21	14:25	14:41	15:45	16:03	17:05	17:23	18:25	19:05	19:45	20:24	21:03	21:43	22:48	23:50
Rua de Cascais - GNR	06:35	07:20	08:26	09:04	09:44	10:24	10:42	11:44	12:02	13:04	13:22	14:26	14:42	15:46	16:04	17:06	17:24	18:26	19:06	19:46	20:25	21:04	21:44	22:49	23:50
Rua Carlos Anjos - Cruz de Popa	06:36	07:20	08:27	09:04	09:44	10:25	10:43	11:45	12:03	13:05	13:23	14:26	14:43	15:46	16:04	17:06	17:24	18:26	19:06	19:46	20:26	21:05	21:45	22:50	23:51
Rua Carlos Anjos N.1313 A	06:37	07:21	08:28	09:05	09:45	10:25	10:43	11:45	12:03	13:05	13:23	14:27	14:43	15:47	16:05	17:07	17:25	18:27	19:07	19:47	20:26	21:06	21:46	22:51	23:52
Estrada da Ribeira N.854	06:37	07:22	08:29	09:06	09:45	10:26	10:44	11:46	12:04	13:06	13:24	14:28	14:44	15:48	16:06	17:08	17:26	18:28	19:08	19:48	20:27	21:06	21:46	22:51	23:52
Estrada da Ribeira frente N.1259 - Mercedes	06:38	07:22	08:29	09:06	09:46	10:27	10:45	11:47	12:05	13:07	13:25	14:28	14:45	15:48	16:06	17:08	17:26	18:28	19:08	19:48	20:28	21:07	21:47	22:52	23:53
Av. Sintra - Fonte Velha	06:39	07:23	08:30	09:07	09:47	10:27	10:45	11:47	12:05	13:07	13:25	14:29	14:45	15:49	16:07	17:09	17:27	18:29	19:09	19:49	20:28	21:08	21:48	22:53	23:54
Estrada de Alvide N.747	06:39	07:24	08:31	09:07	09:47	10:28	10:46	11:48	12:06	13:08	13:26	14:30	14:46	15:50	16:08	17:10	17:28	18:30	19:10	19:50	20:29	21:08	21:48	22:53	23:54
Estrada de Alvide N.489	06:40	07:24	08:31	09:08	09:48	10:28	10:47	11:48	12:07	13:09	13:27	14:30	14:47	15:50	16:08	17:10	17:28	18:30	19:10	19:50	20:30	21:09	21:49	22:54	23:55
Rua Francisco Cruz	06:41	07:25	08:32	09:09	09:49	10:29	10:47	11:49	12:07	13:09	13:27	14:31	14:47	15:51	16:09	17:11	17:29	18:31	19:11	19:51	20:30	21:10	21:50	22:55	23:56
Rua das Padarias N.83 - Panisol	06:41	07:26	08:33	09:09	09:49	10:30	10:48	11:50	12:08	13:10	13:28	14:32	14:48	15:52	16:10	17:12	17:30	18:32	19:12	19:52	20:31	21:10	21:50	22:55	23:56
Estrada de Alvide - Largo	06:42	07:26	08:33	09:10	09:50	10:30	10:49	11:50	12:09	13:10	13:29	14:32	14:49	15:52	16:11	17:12	17:31	18:32	19:12	19:52	20:32	-	-	-	-
Rua de Alvide N.771	06:43	07:27	08:34	09:11	09:51	10:31	10:49	11:51	12:09	13:11	13:29	14:33	14:49	15:53	16:11	17:13	17:31	18:33	19:13	19:53	20:33	-	-	-	-
Rua de Alvide frente N.524	06:44	07:28	08:35	09:11	09:51	10:32	10:50	11:52	12:10	13:12	13:30	14:34	14:50	15:54	16:12	17:14	17:32	18:34	19:14	19:54	20:33	-	-	-	-
Rua de São José Lt. 28	06:44	07:28	08:36	09:12	09:52	10:32	10:50	11:52	12:10	13:12	13:30	14:34	14:50	15:54	16:13	17:14	17:33	18:34	19:14	19:54	20:34	-	-	-	-
Estrada de Alvide - Largo	-	-	-	-	-	-	-	-	-	-	-	-	-	-	-	-	-	-	-	-	-	21:11	21:51	22:56	23:57
Rua de São José Bloco 1 - Frente	-	-	-	-	-	-	-	-	-	-	-	-	-	-	-	-	-	-	-	-	-	21:13	21:53	22:58	23:59
Rua de São José frente Café Lopes	-	-	-	-	-	-	-	-	-	-	-	-	-	-	-	-	-	-	-	-	-	21:14	21:54	22:59	00:00
Rua de São José N.295 X Caixa Previdência	-	-	-	-	-	-	-	-	-	-	-	-	-	-	-	-	-	-	-	-	-	21:14	21:54	22:59	00:01
Rua Manuel Correia frente Minimercado	06:45	07:29	08:36	09:13	09:53	10:33	10:51	11:53	12:11	13:13	13:31	14:35	14:51	15:55	16:13	17:15	17:33	18:35	19:15	19:55	20:35	21:15	21:55	23:00	00:01
Rua de Alvide N.49	06:46	07:30	08:37	09:13	09:53	10:34	10:52	11:54	12:12	13:14	13:32	14:36	14:52	15:56	16:14	17:16	17:34	18:36	19:16	19:56	20:35	21:16	21:56	23:01	00:02
Av. Sintra N.421 - Casa de Repouso	06:46	07:30	08:38	09:14	09:54	10:34	10:52	11:54	12:12	13:14	13:32	14:37	14:52	15:57	16:15	17:17	17:35	18:37	19:17	19:57	20:36	21:17	21:57	23:02	00:03
Av. Sintra frente Jumbo	06:47	07:31	08:38	09:15	09:55	10:35	10:53	11:55	12:13	13:15	13:33	14:37	14:53	15:57	16:15	17:17	17:35	18:37	19:17	19:57	20:37	21:17	21:57	23:02	00:03
Av. Costa Pinto - Terminal de Cascais	06:48	07:32	08:40	09:16	09:56	10:36	10:54	11:56	12:14	13:16	13:34	14:39	14:54	15:59	16:17	17:19	17:37	18:39	19:19	19:59	20:38	21:19	21:59	23:04	00:05

Domingos e Feriados



Handwritten signatures and initials in blue ink.



Linha M14
Cascais Terminal - Malveira por Murches

Ida

	A	A	A	A	A	A	A	A	A	A	A	A	A	A	A	A	A	A	A	A	A	A	A	
Av. Costa Pinto - Terminal de Cascais	-	06:15	07:15	-	08:10	09:20	10:20	11:20	12:20	13:20	14:20	15:20	16:20	17:20	17:55	18:25	18:55	19:25	19:55	20:25	20:50	21:50	22:50	23:50
Av. D. Pedro I - Mercado	-	06:15	07:15	-	08:10	09:20	10:20	11:20	12:20	13:20	14:20	15:20	16:20	17:20	17:55	18:25	18:55	19:25	19:55	20:25	20:50	21:50	22:50	23:50
Av. Eng. Adelino Amaro da Costa frente Cidadela	-	-	-	-	-	-	-	-	-	-	-	-	-	-	-	-	-	-	-	-	20:51	21:51	22:51	23:51
Rua Dr. Fernando M. F. Baptista Viegas - Tribunal	-	-	-	-	-	-	-	-	-	-	-	-	-	-	-	-	-	-	-	-	20:52	21:52	22:52	23:52
Rua Jayme Thompson N.1	-	-	-	-	-	-	-	-	-	-	-	-	-	-	-	-	-	-	-	-	20:52	21:52	22:52	23:52
Av. 25 de Abril - Casa da Avó	-	-	-	-	-	-	-	-	-	-	-	-	-	-	-	-	-	-	-	-	20:53	21:53	22:53	23:53
Av. Inf. D. Henrique N.606 - Torre Infante	-	-	-	-	-	-	-	-	-	-	-	-	-	-	-	-	-	-	-	-	20:54	21:54	22:54	23:54
Av. Inf. D. Henrique N.606 - Torre Infante	-	-	-	-	-	-	-	-	-	-	-	-	-	-	-	-	-	-	-	-	-	-	-	-
Av. Pedro Álvares Cabral N.258 - IMC	-	-	-	-	-	-	-	-	-	-	-	-	-	-	-	-	-	-	-	-	20:54	21:54	22:54	23:54
Av. Bartolomeu Dias	-	-	-	-	-	-	-	-	-	-	-	-	-	-	-	-	-	-	-	-	20:55	21:55	22:55	23:55
Av. Nossa Senhora do Rosário frente Freiras	-	-	-	-	-	-	-	-	-	-	-	-	-	-	-	-	-	-	-	-	20:55	21:55	22:55	23:55
Av. Nossa Senhora do Rosário N.1184 - Bairro do Rosário	-	-	-	-	-	-	-	-	-	-	-	-	-	-	-	-	-	-	-	-	20:56	21:56	22:56	23:56
Rua Joaquim Ereira N.1498	-	-	-	-	-	-	-	-	-	-	-	-	-	-	-	-	-	-	-	-	-	-	-	-
Rua Joaquim Ereira - Minimercado	-	-	-	-	-	-	-	-	-	-	-	-	-	-	-	-	-	-	-	-	-	-	-	-
Rua Joaquim Ereira N.1498	-	-	-	-	-	-	-	-	-	-	-	-	-	-	-	-	-	-	-	-	20:56	21:56	22:56	23:56
Rua Joaquim Ereira N.1642	-	-	-	-	-	-	-	-	-	-	-	-	-	-	-	-	-	-	-	-	20:57	21:57	22:57	23:57
Rua Joaquim Ereira - Minimercado	-	-	-	-	-	-	-	-	-	-	-	-	-	-	-	-	-	-	-	-	20:57	21:57	22:57	23:57
Rua Joaquim Ereira N.33	-	-	-	-	-	-	-	-	-	-	-	-	-	-	-	-	-	-	-	-	20:58	21:58	22:58	23:58
Rua Joaquim Ereira N.1267	-	-	-	-	-	-	-	-	-	-	-	-	-	-	-	-	-	-	-	-	20:59	21:59	22:59	23:59
Rua Joaquim Ereira - Bombas	-	-	-	-	-	-	-	-	-	-	-	-	-	-	-	-	-	-	-	-	20:59	21:59	22:59	23:59
Rua Joaquim Ereira N.751	-	-	-	-	-	-	-	-	-	-	-	-	-	-	-	-	-	-	-	-	21:00	22:00	23:00	00:00
Rua Eng. António Castelo Branco frente N.95	-	-	-	-	-	-	-	-	-	-	-	-	-	-	-	-	-	-	-	-	21:01	22:01	23:01	00:01

Dias úteis

CASCAIS

CÂMARA MUNICIPAL

EN 247/5 X Quinta Vale dos Cavalos	06:11	06:30	07:30	-	08:30	09:40	10:38	11:38	12:38	13:38	14:38	15:38	16:38	17:38	18:13	18:43	19:13	19:43	20:10	20:40	21:15	22:15	23:15	00:15		
Av. Nossa Senhora da Assunção - Igreja	06:11	06:31	07:31	-	08:31	09:41	10:39	11:39	12:39	13:39	14:39	15:39	16:39	17:39	18:14	18:44	19:14	19:44	20:11	20:41	21:15	22:15	23:15	00:15		
Av. Nossa Senhora da Assunção X Rua da Vinha	06:12	06:32	07:32	-	08:32	09:42	10:40	11:40	12:40	13:40	14:40	15:40	16:40	17:40	18:15	18:45	19:15	19:45	20:12	20:42	21:16	22:16	23:16	00:16		
Av. Nossa Senhora da Assunção	06:12	06:32	07:32	-	08:32	09:42	10:40	11:40	12:40	13:40	14:40	15:40	16:40	17:40	18:15	18:45	19:15	19:45	20:12	20:42	21:16	22:16	23:16	00:16		
Av. Nossa Senhora da Assunção N.584	06:12	06:32	07:32	-	08:32	09:42	10:40	11:40	12:40	13:40	14:40	15:40	16:40	17:40	18:15	18:45	19:15	19:45	20:12	20:42	21:16	22:16	23:16	00:16		
Av. Nossa Senhora da Assunção N.869	-	-	-	-	-	-	-	-	-	-	-	-	-	-	-	-	-	-	-	-	-	21:17	22:17	23:17	00:17	
Av. Nossa Senhora da Assunção frente N.977	-	-	-	-	-	-	-	-	-	-	-	-	-	-	-	-	-	-	-	-	-	-	21:17	22:17	23:17	00:17
Av. Nossa Senhora da Assunção N.869	06:13	06:33	07:33	-	08:33	09:43	10:41	11:41	12:41	13:41	14:41	15:41	16:41	17:41	18:16	18:46	19:16	19:46	20:13	20:43	-	-	-	-		
Rua de Cascais X - Largo	-	-	-	-	-	-	-	-	-	-	-	-	-	-	-	-	-	-	-	-	-	-	20:44	-	-	
Av. Nossa Senhora da Assunção N.977	-	-	-	08:10	-	-	-	-	-	-	-	-	-	-	-	-	-	-	-	-	-	-	-	-		
Rua de Cascais X - Largo	06:14	06:34	07:34	08:11	08:35	09:45	10:42	11:42	12:42	13:42	14:42	15:42	16:42	17:42	18:17	18:47	19:17	19:47	20:14	-	-	-	-	-		
Rua de Cascais N.542 frente Entre Montes	06:15	06:34	07:34	08:12	08:35	09:45	10:43	11:43	12:43	13:43	14:43	15:43	16:43	17:43	18:18	18:48	19:18	19:48	20:14	-	-	-	-	-		
Estrada da Malveira da Serra N.3 - Farta Pão	06:15	06:35	07:35	08:13	08:36	09:46	10:44	11:44	12:44	13:44	14:44	15:44	16:44	17:44	18:19	18:49	19:19	19:49	20:15	-	-	-	-	-		
Estrada da Malveira da Serra X Estrada da Boavista	06:16	06:36	07:36	-	08:37	09:47	10:44	11:44	12:44	13:44	14:44	15:44	16:44	-	18:19	-	19:19	-	20:16	-	-	-	-	-		
Av. Charneca - Centro Hípico	06:16	06:36	07:36	-	08:38	09:48	10:45	11:45	12:45	13:45	14:45	15:45	16:45	-	18:20	-	19:20	-	20:16	-	-	-	-	-		
Av. Charneca - Sociedade	06:17	06:37	07:37	-	08:38	09:48	10:46	11:46	12:46	13:46	14:46	15:46	16:46	-	18:21	-	19:21	-	20:17	-	-	-	-	-		
Av. Charneca N.590 - Largo	06:18	06:37	07:37	-	08:39	09:49	10:46	11:46	12:46	13:46	14:46	15:46	16:46	-	18:21	-	19:21	-	20:17	-	-	-	-	-		
Rua da Palmeira - Largo do Chafariz	06:18	06:38	07:38	-	08:40	09:50	10:47	11:47	12:47	13:47	14:47	15:47	16:47	-	18:22	-	19:22	-	20:18	-	-	-	-	-		
Av. Charneca N.607 - Largo	06:18	06:38	07:38	-	08:40	09:50	10:47	11:47	12:47	13:47	14:47	15:47	16:47	-	18:22	-	19:22	-	20:18	-	-	-	-	-		
Av. Charneca frente Sociedade	06:19	06:38	07:38	-	08:41	09:51	10:48	11:48	12:48	13:48	14:48	15:48	16:48	-	18:23	-	19:23	-	20:18	-	-	-	-	-		
Av. Charneca frente Centro Hípico	06:19	06:39	07:39	-	08:41	09:51	10:48	11:48	12:48	13:48	14:48	15:48	16:48	-	18:23	-	19:23	-	20:19	-	-	-	-	-		
Estrada da Malveira da Serra X Estrada da Boavista	-	-	-	08:14	-	-	-	-	-	-	-	-	-	-	17:44	-	18:49	-	19:49	-	-	-	-	-		
Estrada da Malveira da Serra X Charneca	06:20	06:40	07:40	08:15	08:42	09:52	10:49	11:49	12:49	13:49	14:49	15:49	16:49	17:45	18:24	18:50	19:24	19:50	20:20	-	-	-	-	-		
Estrada da Malveira da Serra X Aldela do Juso	06:20	06:40	07:40	08:16	08:43	09:53	10:50	11:50	12:50	13:50	14:50	15:50	16:50	17:46	18:25	18:51	19:25	19:51	20:20	-	-	-	-	-		
Estrada da Malveira da Serra N.492	06:21	06:41	07:41	-	08:44	09:54	10:50	11:50	12:50	13:50	14:50	15:50	16:50	-	18:25	-	19:25	-	20:21	-	-	-	-	-		
Rua Chesol N.30 frente Bowling	06:22	06:41	07:41	-	08:44	09:54	10:51	11:51	12:51	13:51	14:51	15:51	16:51	-	18:26	-	19:26	-	20:21	-	-	-	-	-		
Rua Chesol N.408	06:22	06:42	07:42	-	08:45	09:55	10:52	11:52	12:52	13:52	14:52	15:52	16:52	-	18:27	-	19:27	-	20:22	-	-	-	-	-		
Rua Florbela Espanca N.18 - Talho	06:23	06:42	07:42	-	08:46	09:56	10:52	11:52	12:52	13:52	14:52	15:52	16:52	-	18:27	-	19:27	-	20:22	-	-	-	-	-		

Dias úteis



(Handwritten signatures and initials)

	A	A	A	A	A	A	A	A	A	A	A	A	A
Av. Costa Pinto - Terminal de Cascais	-	07:05	08:05	10:15	12:15	14:15	16:15	18:15	20:15	20:50	21:50	22:50	23:50
Av. D. Pedro I - Mercado	-	07:05	08:05	10:15	12:15	14:15	16:15	18:15	20:15	20:50	21:50	22:50	23:50
Av. Eng. Adélino Amaro da Costa frente Cidadela	-	-	-	-	-	-	-	-	-	20:51	21:51	22:51	23:51
Rua Dr. Fernando M. F. Baptista Viegas - Tribunal	-	-	-	-	-	-	-	-	-	20:52	21:52	22:52	23:52
Rua Jayme Thompson N.1	-	-	-	-	-	-	-	-	-	20:52	21:52	22:52	23:52
Av. 25 de Abril - Casa da Avó	-	-	-	-	-	-	-	-	-	20:53	21:53	22:53	23:53
Av. Inf. D. Henrique N.606 - Torre Infante	-	-	-	-	-	-	-	-	-	20:54	21:54	22:54	-
Av. Inf. D. Henrique N.606 - Torre Infante	-	-	-	-	-	-	-	-	-	-	-	-	23:54
Av. Pedro Álvares Cabral N.258 - IMC	-	-	-	-	-	-	-	-	-	20:54	21:54	22:54	23:54
Av. Bartolomeu Dias	-	-	-	-	-	-	-	-	-	20:55	21:55	22:55	23:55
Av. Nossa Senhora do Rosário frente Freiras	-	-	-	-	-	-	-	-	-	20:55	21:55	22:55	23:55
Av. Nossa Senhora do Rosário N.1184 - Bairro do Rosário	-	-	-	-	-	-	-	-	-	20:56	21:56	22:56	23:56
Rua Joaquim Ereira N.1498	-	-	-	-	-	-	-	-	-	-	-	-	23:57
Rua Joaquim Ereira - Minimercado	-	-	-	-	-	-	-	-	-	-	-	-	23:57
Rua Joaquim Ereira N.1498	-	-	-	-	-	-	-	-	-	20:57	21:57	22:57	-
Rua Joaquim Ereira N.1642	-	-	-	-	-	-	-	-	-	20:57	21:57	22:57	-
Rua Joaquim Ereira - Minimercado	-	-	-	-	-	-	-	-	-	20:58	21:58	22:58	-
Rua Joaquim Ereira N.33	-	-	-	-	-	-	-	-	-	20:58	21:58	22:58	-
Rua Joaquim Ereira N.1267	-	-	-	-	-	-	-	-	-	20:59	21:59	22:59	-
Rua Joaquim Ereira - Bombas	-	-	-	-	-	-	-	-	-	21:00	22:00	23:00	-
Rua Joaquim Ereira N.751	-	-	-	-	-	-	-	-	-	21:00	22:00	23:00	-
Rua Eng. António Castelo Branco frente N.95	-	-	-	-	-	-	-	-	-	21:01	22:01	23:01	-

Sábados



[Handwritten signature]

[Handwritten signature]

Rua Eng. António Castelo Branco	-	-	-	-	-	-	-	-	-	21:02	22:02	23:02	-
Av. Eng. Adelino Amaro da Costa frente Cidadela	-	07:06	08:06	10:16	12:16	14:16	16:16	18:17	20:16	-	-	-	-
Av. Eng. Adelino Amaro da Costa N.310	-	07:07	08:07	10:17	12:17	14:17	16:17	18:17	20:17	-	-	-	-
Av. Eng. Adelino Amaro da Costa Lt. 1 A	-	07:07	08:07	10:18	12:18	14:18	16:18	18:18	20:17	-	-	-	-
Av. Eng. Adelino Amaro da Costa frente Bombeiros	-	07:08	08:08	10:18	12:18	14:18	16:18	18:19	20:18	21:02	22:02	23:02	-
Av. Eng. Adelino Amaro da Costa N.1156	-	07:09	08:09	10:20	12:20	14:20	16:20	18:20	20:19	21:04	22:04	23:04	-
Av. Eng. Adelino Amaro da Costa frente Barraca de Pau	-	07:10	08:10	10:20	12:20	14:20	16:20	18:21	20:20	21:04	22:04	23:04	-
Av. Eng. Adelino Amaro da Costa X Cobre	-	07:10	08:10	10:20	12:20	14:20	16:20	18:21	20:20	21:04	22:04	23:04	-
Av. Eng. Adelino Amaro da Costa - Suave Milagre	-	07:10	08:10	10:21	12:21	14:21	16:21	18:21	20:20	21:05	22:05	23:05	-
Av. Eng. Adelino Amaro da Costa N.2130 X Birre	-	07:11	08:11	10:22	12:22	14:22	16:22	18:22	20:21	21:05	22:05	23:05	-
Estrada da Malveira da Serra - Minipreço	-	07:12	08:11	10:22	12:22	14:22	16:22	18:23	20:22	21:06	22:06	23:06	-
Estrada da Malveira da Serra - Logoplaste	-	07:13	08:12	10:23	12:23	14:23	16:23	18:24	20:23	21:07	22:07	23:07	-
Estrada da Malveira da Serra - Rotunda	-	07:13	08:13	10:24	12:24	14:24	16:24	18:25	20:23	21:08	22:08	23:08	-
Estrada da Malveira da Serra N.1492	-	07:14	08:14	10:25	12:25	14:25	16:25	18:25	20:24	21:08	22:08	23:08	-
Estrada da Malveira da Serra X Aldeia do Juso	06:30	07:15	08:14	10:25	12:25	14:25	16:25	18:26	20:25	21:09	22:09	23:09	-
Rua Luís de Camões X Rua Martim Moniz	06:30	07:15	08:15	10:26	12:26	14:26	16:26	18:27	20:25	21:10	22:10	23:10	-
Rua Luís de Camões N.47 A - Largo de Murches	06:30	07:15	08:15	10:26	12:26	14:26	16:26	18:27	20:25	21:10	22:10	23:10	-
Rua Principal - Largo Vicente - Tanques	06:31	07:16	08:15	10:27	12:27	14:27	16:27	18:27	20:26	21:10	22:10	23:10	-
Rua júlio Dinis N.135	06:31	07:16	08:16	10:27	12:27	14:27	16:27	18:28	20:26	21:11	22:11	23:11	-
Rua júlio Dinis N.532 frente Escola	06:32	07:17	08:16	10:28	12:28	14:28	16:28	18:29	20:27	21:11	22:11	23:11	-
Rua Principal	06:32	07:17	08:17	10:29	12:29	14:29	16:29	18:29	20:27	21:12	22:12	23:12	-
Rua Principal N.618	06:33	07:18	08:18	10:29	12:29	14:29	16:29	18:30	20:28	21:13	22:13	23:13	-
Rua Principal N.782 - Largo do Zambujeiro	06:34	07:19	08:18	10:30	12:30	14:30	16:30	18:31	20:29	21:13	22:13	23:13	-
Rua Principal frente N.1027	06:34	07:19	08:19	10:30	12:30	14:30	16:30	18:31	20:29	21:14	22:14	23:14	-
Rua Principal X EN 247/5	06:35	07:20	08:19	10:31	12:31	14:31	16:31	18:32	20:30	21:14	22:14	23:14	-
EN 247/5 frente Quinta da Ramalheira	06:35	07:20	08:20	10:32	12:32	14:32	16:32	18:33	20:30	21:15	22:15	23:15	-

Sábados



[Handwritten signatures and initials in blue ink]

EN 247/5 X Quinta Vale dos Cavalos	06:36	07:21	08:20	10:32	12:32	14:32	16:32	18:33	20:31	21:15	22:15	23:15	-
Av. Nossa Senhora da Assunção - Igreja	06:37	07:22	08:21	10:33	12:33	14:33	16:33	18:34	20:32	21:16	22:16	23:16	-
Av. Nossa Senhora da Assunção X Rua da Vinha	06:37	07:22	08:21	10:34	12:34	14:34	16:34	18:35	20:32	21:17	22:17	23:17	-
Av. Nossa Senhora da Assunção	06:37	07:22	08:21	10:34	12:34	14:34	16:34	18:35	20:32	21:17	22:17	23:17	-
Av. Nossa Senhora da Assunção N.584	06:38	07:23	08:22	10:34	12:34	14:34	16:34	18:35	20:33	21:17	22:17	23:17	-
Av. Nossa Senhora da Assunção N.869	-	-	-	-	-	-	-	-	-	21:18	22:18	23:18	-
Av. Nossa Senhora da Assunção frente N.977	-	-	-	-	-	-	-	-	-	21:18	22:18	23:18	-
Av. Nossa Senhora da Assunção N.869	06:38	07:23	08:23	10:35	12:35	14:35	16:35	18:36	20:33	-	-	-	-
Rua de Cascais X - Largo	-	-	-	-	-	-	-	-	20:35	-	-	-	-
Av. Nossa Senhora da Assunção N.977	-	-	-	-	-	-	-	-	-	-	-	-	-
Rua de Cascais X - Largo	06:40	07:25	08:24	10:36	12:36	14:36	16:36	18:37	-	-	-	-	-
Rua de Cascais N.542 frente Entre Montes	06:40	07:25	08:24	10:37	12:37	14:37	16:37	18:38	-	-	-	-	-
Estrada da Malveira da Serra N.3 - Farta Pão	06:41	07:26	08:25	10:38	12:38	14:38	16:38	18:39	-	-	-	-	-
Estrada da Malveira da Serra X Estrada da Boavista	06:41	07:26	08:25	10:38	12:38	14:38	16:38	18:39	-	-	-	-	-
Av. Charneca - Centro Hípico	06:42	07:27	08:26	10:39	12:39	14:39	16:39	18:40	-	-	-	-	-
Av. Charneca - Sociedade	06:42	07:28	08:27	10:39	12:39	14:39	16:39	18:41	-	-	-	-	-
Av. Charneca N.590 - Largo	06:43	07:28	08:27	10:40	12:40	14:40	16:40	18:41	-	-	-	-	-
Rua da Palmeira - Largo do Chafariz	06:44	07:29	08:28	10:41	12:41	14:41	16:41	18:42	-	-	-	-	-
Av. Charneca N.607 - Largo	06:44	07:29	08:28	10:41	12:41	14:41	16:41	18:42	-	-	-	-	-
Av. Charneca frente Sociedade	06:44	07:29	08:28	10:41	12:41	14:41	16:41	18:43	-	-	-	-	-
Av. Charneca frente Centro Hípico	06:45	07:30	08:29	10:42	12:42	14:42	16:42	18:43	-	-	-	-	-
Estrada da Malveira da Serra X Estrada da Boavista	-	-	-	-	-	-	-	-	-	-	-	-	-
Estrada da Malveira da Serra X Charneca	06:45	07:30	08:29	10:43	12:43	14:43	16:43	18:44	-	-	-	-	-
Estrada da Malveira da Serra X Aldeia do Juso	06:46	07:31	08:30	10:43	12:43	14:43	16:43	18:45	-	-	-	-	-
Estrada da Malveira da Serra N.492	06:47	07:32	08:31	10:44	12:44	14:44	16:44	18:45	-	-	-	-	-
Rua Chesol N.30 frente Bowling	06:47	07:32	08:31	10:45	12:45	14:45	16:45	18:46	-	-	-	-	-
Rua Chesol N.408	06:48	07:33	08:32	10:45	12:45	14:45	16:45	18:47	-	-	-	-	-
Rua Florbela Espanca N.18 - Talho	06:48	07:33	08:32	10:46	12:46	14:46	16:46	18:47	-	-	-	-	-

Sábados



Handwritten signatures in blue ink.

Rua Luís de Camões - Bairro Chesol	06:49	07:34	08:33	10:46	12:46	14:46	16:46	18:48	-	-	-	-	-
Rua Florbela Espanca N.19	06:50	07:35	08:33	10:47	12:47	14:47	16:47	18:49	-	-	-	-	-
Rua Chesol N.405	06:50	07:35	08:34	10:48	12:48	14:48	16:48	18:49	-	-	-	-	-
Rua Chesol N.30 - Bowling	06:51	07:36	08:34	10:48	12:48	14:48	16:48	18:50	-	-	-	-	-
Estrada da Malveira da Serra N.492	-	-	-	-	-	-	-	-	-	-	-	-	-
Estrada da Malveira da Serra X Chesol	06:51	07:36	08:35	10:49	12:49	14:49	16:49	18:51	-	-	-	-	-
Estrada da Malveira da Serra frente Auto Transcais	06:52	07:37	08:36	10:50	12:50	14:50	16:50	18:51	-	-	-	-	-
Estrada da Malveira da Serra frente Minipreço	06:53	07:38	08:36	10:50	12:50	14:50	16:50	18:52	-	-	-	-	-
Av. Eng. Adelino Amaro da Costa X Birre	06:53	07:38	08:37	10:51	12:51	14:51	16:51	18:53	-	-	-	-	-
Av. Eng. Adelino Amaro da Costa - Jardim	06:54	07:39	08:37	10:52	12:52	14:52	16:52	18:53	-	-	-	-	-
Av. Eng. Adelino Amaro da Costa X Cobre	06:54	07:39	08:38	10:52	12:52	14:52	16:52	18:54	-	-	-	-	-
Av. Eng. Adelino Amaro da Costa N.39 - Barraca de Pau	06:55	07:40	08:38	10:53	12:53	14:53	16:53	18:55	-	-	-	-	-
Av. Eng. Adelino Amaro da Costa N.1141	06:55	07:40	08:39	10:54	12:54	14:54	16:54	18:55	-	-	-	-	-
Av. Eng. Adelino Amaro da Costa - Bombeiros	06:56	07:41	08:40	10:54	12:54	14:54	16:54	18:56	-	-	-	-	-
Rua Eng. António Castelo Branco	06:57	07:42	08:40	10:55	12:55	14:55	16:55	18:57	-	-	-	-	-
Rua Eng. António Castelo Branco - Philips	06:57	07:42	08:41	10:55	12:55	14:55	16:55	18:57	-	-	-	-	-
Rua Jayme Thompson N.309 frente Escola	06:58	07:43	08:41	10:56	12:56	14:56	16:56	18:58	-	-	-	-	-
Av. 25 de Abril - Cidadela	06:58	07:43	08:42	10:57	12:57	14:57	16:57	18:59	-	-	-	-	-
Av. Marginal - Chaves do Areeiro	06:59	07:44	08:42	10:57	12:57	14:57	16:57	18:59	-	-	-	-	-
Av. Costa Pinto - Terminal de Cascais	07:00	07:45	08:44	10:59	12:59	14:59	16:59	19:01	-	-	-	-	-

Sábados



	A	A	A	A	A	A	A	A	A	A	A	A
Av. Costa Pinto - Terminal de Cascais	08:25	10:15	12:15	14:15	16:15	18:15	20:15	20:50	21:50	22:50	23:50	
Av. D. Pedro I - Mercado	08:25	10:15	12:15	14:15	16:15	18:15	20:15	20:50	21:50	22:50	23:50	
Av. Eng. Adelino Amaro da Costa frente Cidadela	-	-	-	-	-	-	-	20:51	21:51	22:51	23:51	
Rua Dr. Fernando M. F. Baptista Viegas - Tribunal	-	-	-	-	-	-	-	20:52	21:52	22:52	23:52	
Rua Jayme Thompson N.1	-	-	-	-	-	-	-	20:52	21:52	22:52	23:52	
Av. 25 de Abril - Casa da Avó	-	-	-	-	-	-	-	20:53	21:53	22:53	23:53	
Av. Inf. D. Henrique N.606 - Torre Infante	-	-	-	-	-	-	-	20:53	21:53	22:53	-	
Av. Inf. D. Henrique N.606 - Torre Infante	-	-	-	-	-	-	-	-	-	-	23:53	
Av. Pedro Álvares Cabral N.258 - IMC	-	-	-	-	-	-	-	20:54	21:54	22:54	23:54	
Av. Bartolomeu Dias	-	-	-	-	-	-	-	20:54	21:54	22:54	23:54	
Av. Nossa Senhora do Rosário frente Freiras	-	-	-	-	-	-	-	20:55	21:55	22:55	23:55	
Av. Nossa Senhora do Rosário N.1184 - Bairro do Rosário	-	-	-	-	-	-	-	20:55	21:55	22:55	23:55	
Rua Joaquim Ereira N.1498	-	-	-	-	-	-	-	-	-	-	23:56	
Rua Joaquim Ereira - Minimercado	-	-	-	-	-	-	-	-	-	-	23:57	
Rua Joaquim Ereira N.1498	-	-	-	-	-	-	-	20:56	21:56	22:56	-	
Rua Joaquim Ereira N.1642	-	-	-	-	-	-	-	20:57	21:57	22:57	-	
Rua Joaquim Ereira - Minimercado	-	-	-	-	-	-	-	20:57	21:57	22:57	-	
Rua Joaquim Ereira N.33	-	-	-	-	-	-	-	20:58	21:58	22:58	-	
Rua Joaquim Ereira N.1267	-	-	-	-	-	-	-	20:58	21:58	22:58	-	
Rua Joaquim Ereira - Bombas	-	-	-	-	-	-	-	20:59	21:59	22:59	-	
Rua Joaquim Ereira N.751	-	-	-	-	-	-	-	20:59	21:59	22:59	-	
Rua Eng. António Castelo Branco frente N.95	-	-	-	-	-	-	-	21:00	22:00	23:00	-	

Domingos e Feriados



(Handwritten signatures)

Rua Eng. António Castelo Branco	-	-	-	-	-	-	-	21:01	22:01	23:01	-
Av. Eng. Adelino Amaro da Costa frente Cidadela	08:26	10:16	12:16	14:16	16:16	18:16	20:16	-	-	-	-
Av. Eng. Adelino Amaro da Costa N.310	08:27	10:17	12:17	14:17	16:17	18:17	20:17	-	-	-	-
Av. Eng. Adelino Amaro da Costa Lt. 1 A	08:27	10:17	12:17	14:17	16:17	18:17	20:17	-	-	-	-
Av. Eng. Adelino Amaro da Costa frente Bombeiros	08:28	10:18	12:18	14:18	16:18	18:18	20:18	21:01	22:01	23:01	-
Av. Eng. Adelino Amaro da Costa N.1156	08:29	10:19	12:19	14:19	16:19	18:19	20:19	21:03	22:03	23:03	-
Av. Eng. Adelino Amaro da Costa frente Barraca de Pau	08:30	10:19	12:19	14:19	16:19	18:19	20:19	21:03	22:03	23:03	-
Av. Eng. Adelino Amaro da Costa X Cobre	08:30	10:19	12:19	14:19	16:19	18:19	20:19	21:03	22:03	23:03	-
Av. Eng. Adelino Amaro da Costa - Suave Milagre	08:30	10:20	12:20	14:20	16:20	18:20	20:20	21:04	22:04	23:04	-
Av. Eng. Adelino Amaro da Costa N.2130 X Birre	08:31	10:21	12:21	14:21	16:21	18:21	20:20	21:04	22:04	23:04	-
Estrada da Malveira da Serra - Minipreço	08:31	10:21	12:21	14:21	16:21	18:21	20:21	21:05	22:05	23:05	-
Estrada da Malveira da Serra - Logoplaste	08:33	10:22	12:22	14:22	16:22	18:22	20:22	21:06	22:06	23:06	-
Estrada da Malveira da Serra - Rotunda	08:33	10:23	12:23	14:23	16:23	18:23	20:23	21:06	22:06	23:06	-
Estrada da Malveira da Serra N.1492	08:34	10:23	12:23	14:23	16:23	18:23	20:23	21:07	22:07	23:07	-
Estrada da Malveira da Serra X Aldeia do Juso	08:34	10:24	12:24	14:24	16:24	18:24	20:24	21:07	22:07	23:07	-
Rua Luís de Camões X Rua Martim Moniz	08:35	10:24	12:24	14:24	16:24	18:24	20:24	21:08	22:08	23:08	-
Rua Luís de Camões N.47 A - Largo de Murches	08:35	10:24	12:24	14:24	16:24	18:24	20:24	21:08	22:08	23:08	-
Rua Principal - Largo Vicente - Tanques	08:36	10:25	12:25	14:25	16:25	18:25	20:25	21:08	22:08	23:08	-
Rua júlio Dinis N.135	08:36	10:26	12:26	14:26	16:26	18:26	20:25	21:09	22:09	23:09	-
Rua júlio Dinis N.532 frente Escola	08:37	10:26	12:26	14:26	16:26	18:26	20:26	21:10	22:10	23:10	-
Rua Principal	08:37	10:27	12:27	14:27	16:27	18:27	20:26	21:10	22:10	23:10	-
Rua Principal N.618	08:38	10:27	12:27	14:27	16:27	18:27	20:27	21:11	22:11	23:11	-
Rua Principal N.782 - Largo do Zambujeiro	08:38	10:28	12:28	14:28	16:28	18:28	20:28	21:11	22:11	23:11	-
Rua Principal frente N.1027	08:39	10:28	12:28	14:28	16:28	18:28	20:28	21:12	22:12	23:12	-
Rua Principal X EN 247/5	08:40	10:29	12:29	14:29	16:29	18:29	20:29	21:12	22:12	23:12	-
EN 247/5 frente Quinta da Ramalheira	08:40	10:29	12:29	14:29	16:29	18:29	20:29	21:13	22:13	23:13	-

Domingos e Feriados



EN 247/5 X Quinta Vale dos Cavalos	08:41	10:30	12:30	14:30	16:30	18:30	20:30	21:13	22:13	23:13	-
Av. Nossa Senhora da Assunção - Igreja	08:41	10:31	12:31	14:31	16:31	18:30	20:30	21:14	22:14	23:14	-
Av. Nossa Senhora da Assunção X Rua da Vinha	08:42	10:31	12:31	14:31	16:31	18:31	20:31	21:14	22:14	23:14	-
Av. Nossa Senhora da Assunção	08:42	10:31	12:31	14:31	16:31	18:31	20:31	21:14	22:14	23:14	-
Av. Nossa Senhora da Assunção N.584	08:42	10:32	12:32	14:32	16:32	18:32	20:31	21:15	22:15	23:15	-
Av. Nossa Senhora da Assunção N.869	-	-	-	-	-	-	-	21:16	22:16	23:16	-
Av. Nossa Senhora da Assunção frente N.977	-	-	-	-	-	-	-	21:16	22:16	23:16	-
Av. Nossa Senhora da Assunção N.869	08:43	10:32	12:32	14:32	16:32	18:32	20:32	-	-	-	-
Rua de Cascais X - Largo	-	-	-	-	-	-	20:33	-	-	-	-
Av. Nossa Senhora da Assunção N.977	-	-	-	-	-	-	-	-	-	-	-
Rua de Cascais X - Largo	08:44	10:33	12:33	14:33	16:33	18:33	-	-	-	-	-
Rua de Cascais N.542 frente Entre Montes	08:45	10:34	12:34	14:34	16:34	18:34	-	-	-	-	-
Estrada da Malveira da Serra N.3 - Farta Pão	08:45	10:34	12:34	14:34	16:34	18:34	-	-	-	-	-
Estrada da Malveira da Serra X Estrada da Boavista	08:46	10:35	12:35	14:35	16:35	18:35	-	-	-	-	-
Av. Charneca - Centro Hípico	08:47	10:36	12:36	14:36	16:36	18:35	-	-	-	-	-
Av. Charneca - Sociedade	08:47	10:36	12:36	14:36	16:36	18:36	-	-	-	-	-
Av. Charneca N.590 - Largo	08:48	10:37	12:37	14:37	16:37	18:37	-	-	-	-	-
Rua da Palmeira - Largo do Chafariz	08:48	10:37	12:37	14:37	16:37	18:37	-	-	-	-	-
Av. Charneca N.607 - Largo	08:48	10:37	12:37	14:37	16:37	18:37	-	-	-	-	-
Av. Charneca frente Sociedade	08:49	10:38	12:38	14:38	16:38	18:38	-	-	-	-	-
Av. Charneca frente Centro Hípico	08:49	10:38	12:38	14:38	16:38	18:38	-	-	-	-	-
Estrada da Malveira da Serra X Estrada da Boavista	-	-	-	-	-	-	-	-	-	-	-
Estrada da Malveira da Serra X Charneca	08:50	10:39	12:39	14:39	16:39	18:39	-	-	-	-	-
Estrada da Malveira da Serra X Aldeia do Juso	08:51	10:39	12:39	14:39	16:39	18:39	-	-	-	-	-
Estrada da Malveira da Serra N.492	08:51	10:40	12:40	14:40	16:40	18:40	-	-	-	-	-
Rua Chesol N.30 frente Bowling	08:52	10:40	12:40	14:40	16:40	18:40	-	-	-	-	-
Rua Chesol N.408	08:52	10:41	12:41	14:41	16:41	18:41	-	-	-	-	-
Rua Florbela Espanca N.18 - Talho	08:53	10:42	12:42	14:42	16:42	18:41	-	-	-	-	-

Domingos e Feriados



Rua Luís de Camões - Bairro Chesol	08:54	10:42	12:42	14:42	16:42	18:42	-	-	-	-	-
Rua Florbela Espanca N.19	08:54	10:43	12:43	14:43	16:43	18:43	-	-	-	-	-
Rua Chesol N.405	08:55	10:43	12:43	14:43	16:43	18:43	-	-	-	-	-
Rua Chesol N.30 - Bowling	08:55	10:44	12:44	14:44	16:44	18:44	-	-	-	-	-
Estrada da Malveira da Serra N.492	-	-	-	-	-	-	-	-	-	-	-
Estrada da Malveira da Serra X Chesol	08:56	10:44	12:44	14:44	16:44	18:44	-	-	-	-	-
Estrada da Malveira da Serra frente Auto Transcais	08:56	10:45	12:45	14:45	16:45	18:45	-	-	-	-	-
Estrada da Malveira da Serra frente Minipreço	08:57	10:45	12:45	14:45	16:45	18:45	-	-	-	-	-
Av. Eng. Adelino Amaro da Costa X Birre	08:58	10:46	12:46	14:46	16:46	18:46	-	-	-	-	-
Av. Eng. Adelino Amaro da Costa - Jardim	08:58	10:47	12:47	14:47	16:47	18:46	-	-	-	-	-
Av. Eng. Adelino Amaro da Costa X Cobre	08:59	10:47	12:47	14:47	16:47	18:47	-	-	-	-	-
Av. Eng. Adelino Amaro da Costa N.39 - Barraca de Pau	08:59	10:48	12:48	14:48	16:48	18:48	-	-	-	-	-
Av. Eng. Adelino Amaro da Costa N.1141	09:00	10:48	12:48	14:48	16:48	18:48	-	-	-	-	-
Av. Eng. Adelino Amaro da Costa - Bombeiros	09:00	10:49	12:49	14:49	16:49	18:49	-	-	-	-	-
Rua Eng. António Castelo Branco	09:01	10:49	12:49	14:49	16:49	18:49	-	-	-	-	-
Rua Eng. António Castelo Branco - Philips	09:02	10:50	12:50	14:50	16:50	18:50	-	-	-	-	-
Rua Jayme Thompson N.309 frente Escola	09:02	10:50	12:50	14:50	16:50	18:50	-	-	-	-	-
Av. 25 de Abril - Cidadela	09:03	10:51	12:51	14:51	16:51	18:51	-	-	-	-	-
Av. Marginal - Chaves do Areeiro	09:03	10:52	12:52	14:52	16:52	18:51	-	-	-	-	-
Av. Costa Pinto - Terminal de Cascais	09:05	10:53	12:53	14:53	16:53	18:53	-	-	-	-	-

Domingos e Feriados



Linha M15
Cascais - Praia do Guincho por Areia

Ida

	A	A	A	A	A	A	A	A	A	A	A	A	A	A	A
Av. Costa Pinto - Terminal de Cascais	06:30	07:18	08:20	09:15	10:15	11:15	12:15	13:15	14:15	15:15	16:15	17:30	18:25	19:30	20:35
Av. D. Pedro I - Mercado	06:30	07:18	08:20	09:15	10:15	11:15	12:15	13:15	14:15	15:15	16:15	17:30	18:25	19:30	20:35
Rua Dr. Fernando M. F. Baptista Viegas - Tribunal	06:32	07:20	08:22	09:17	10:17	11:17	12:17	13:17	14:17	15:17	16:17	17:32	18:27	19:32	20:37
Rua Jayme Thompson N.1	06:33	07:21	08:23	09:18	10:18	11:18	12:18	13:18	14:18	15:18	16:18	17:33	18:28	19:33	20:38
Av. 25 de Abril - Casa da Avó	06:34	07:22	08:24	09:19	10:19	11:19	12:19	13:19	14:19	15:19	16:19	17:34	18:29	19:34	20:39
Av. Inf. D. Henrique N.606 - Torre Infante	06:34	07:22	08:24	09:19	10:19	11:19	12:19	13:19	14:19	15:19	16:19	17:35	18:30	19:34	20:39
Av. Pedro Álvares Cabral N.258 - IMC	06:35	07:23	08:25	09:20	10:20	11:20	12:20	13:20	14:20	15:20	16:20	17:35	18:30	19:35	20:40
Av. Bartolomeu Dias	06:36	07:24	08:26	09:21	10:21	11:21	12:21	13:21	14:21	15:21	16:21	17:36	18:31	19:36	20:41
Av. Nossa Senhora do Rosário frente Freiras	06:37	07:25	08:27	09:22	10:21	11:21	12:21	13:21	14:21	15:21	16:21	17:37	18:32	19:37	20:42
Av. Nossa Senhora do Rosário N.1184 - Bairro do Rosário	06:37	07:25	08:27	09:22	10:22	11:22	12:22	13:22	14:22	15:22	16:22	17:38	18:33	19:37	20:42
Rua Joaquim Ereira N.1498	06:38	07:26	08:28	09:23	10:23	11:23	12:23	13:23	14:23	15:23	16:23	17:38	18:33	19:38	20:43
Rua Joaquim Ereira N.1642	06:39	07:27	08:29	09:24	10:23	11:23	12:23	13:23	14:23	15:23	16:23	17:39	18:34	19:39	20:44
Rua dos Eucaliptos N.1463	06:39	07:27	08:29	09:24	10:24	11:24	12:24	13:24	14:24	15:24	16:24	17:40	18:35	19:39	20:44
Rua dos Eucaliptos N.1230	06:40	07:28	08:30	09:25	10:25	11:25	12:25	13:25	14:25	15:25	16:25	17:40	18:35	19:40	20:45
Rua das Abetardas - Vila Bícuda	06:41	07:29	08:31	09:26	10:25	11:25	12:25	13:25	14:25	15:25	16:25	17:41	18:36	19:41	20:46
Rua dos Faisões frente Casa 19 - Vila Bícuda	06:42	07:30	08:32	09:27	10:26	11:26	12:26	13:26	14:26	15:26	16:26	17:42	18:37	19:42	20:47
Rua dos Faisões frente N.383 A	06:42	07:30	08:32	09:27	10:27	11:27	12:27	13:27	14:27	15:27	16:27	17:43	18:38	19:42	20:47
Rua dos Tordos frente Hipitécnica	06:43	07:31	08:33	09:28	10:27	11:27	12:27	13:27	14:27	15:27	16:27	17:43	18:38	19:43	20:48
Rua da Galinhola N.25	06:44	07:32	08:34	09:29	10:28	11:28	12:28	13:28	14:28	15:28	16:28	17:44	18:39	19:44	20:49
Rua das Codornizes frente N.467	06:44	07:32	08:34	09:29	10:29	11:29	12:29	13:29	14:29	15:29	16:29	17:45	18:40	19:44	20:49
Rua do Flamingo N.115	06:45	07:33	08:35	09:30	10:29	11:29	12:29	13:29	14:29	15:29	16:29	17:46	18:41	19:45	20:50

Dias úteis



Rua da Torre frente N.2119 X Rua Pedro Franco	06:46	07:34	08:36	09:31	10:30	11:30	12:30	13:30	14:30	15:30	16:30	17:46	18:41	19:46	20:51
Rua de Birre X Rua das Papoilas	06:47	07:35	08:37	09:32	10:31	11:31	12:31	13:31	14:31	15:31	16:31	17:47	18:42	19:47	20:52
Rua da Areia frente N.5	06:47	07:35	08:37	09:32	10:32	11:32	12:32	13:32	14:32	15:32	16:32	17:48	18:43	19:47	20:52
Rua da Areia frente N.245 B	06:48	07:36	08:38	09:33	10:32	11:32	12:32	13:32	14:32	15:32	16:32	17:49	18:44	19:48	20:53
Rua da Areia frente N.628	06:49	07:37	08:39	09:34	10:33	11:33	12:33	13:33	14:33	15:33	16:33	17:49	18:44	19:49	20:54
Rua da Areia	06:49	07:37	08:39	09:34	10:34	11:34	12:34	13:34	14:34	15:34	16:34	17:50	18:45	19:49	20:54
Largo de São Brás - Areia	06:50	07:38	08:40	09:35	10:34	11:34	12:34	13:34	14:34	15:34	16:34	17:50	18:45	19:50	20:55
Rua da Areia frente Parque de Campismo	-	07:38	08:40	09:35	10:34	11:34	12:34	13:34	14:34	15:34	16:34	17:51	18:46	-	-
Rua da Areia X Estrada da Fonte Velha	-	07:39	08:41	09:36	10:35	11:35	12:35	13:35	14:35	15:35	16:35	17:51	18:46	-	-
Estrada do Guincho X Rua da Areia	-	07:40	08:42	09:37	10:36	11:36	12:36	13:36	14:36	15:36	16:36	17:53	18:48	-	-
Estrada do Guincho - Hotel do Guincho	-	07:41	08:43	09:38	10:37	11:37	12:37	13:37	14:37	15:37	16:37	17:54	18:49	-	-
Estrada do Guincho - Porto Santa Maria	-	07:42	08:44	09:39	10:38	11:38	12:38	13:38	14:38	15:38	16:38	17:55	18:50	-	-
Estrada do Guincho - Restaurante João Padeiro	-	07:43	08:45	09:40	10:39	11:39	12:39	13:39	14:39	15:39	16:39	17:56	18:51	-	-
Av. Nossa Senhora do Cabo - Cabo Raso	-	07:44	08:46	09:41	10:40	11:40	12:40	13:40	14:40	15:40	16:40	17:57	18:52	-	-
Av. Nossa Senhora do Cabo	-	07:46	08:48	09:43	10:42	11:42	12:42	13:42	14:42	15:42	16:42	17:59	18:54	-	-
Av. Nossa Senhora do Cabo - Restaurante Monte Mar	-	07:47	08:49	09:44	10:43	11:43	12:43	13:43	14:43	15:43	16:43	18:00	18:55	-	-
Av. Nossa Senhora do Cabo - Oitavos	-	07:48	08:50	09:45	10:44	11:44	12:44	13:44	14:44	15:44	16:44	18:01	18:56	-	-
Rua do Mar frente N.155	-	07:49	08:51	09:46	10:44	11:44	12:44	13:44	14:44	15:44	16:44	18:02	18:57	-	-
Rua do Mar frente N.381	-	07:50	08:52	09:47	10:46	11:46	12:46	13:46	14:46	15:46	16:46	18:03	18:58	-	-
Rua dos Sobreiros da Marinha frente N.33	-	07:51	08:53	09:48	10:47	11:47	12:47	13:47	14:47	15:47	16:47	18:04	18:59	-	-
Rua das Laranjeiras	-	07:52	08:54	09:49	10:47	11:47	12:47	13:47	14:47	15:47	16:47	18:05	19:00	-	-
Rua do Clube N.56	-	07:52	08:54	09:49	10:48	11:48	12:48	13:48	14:48	15:48	16:48	18:05	19:00	-	-
Rua do Clube N.446	-	07:53	08:55	09:50	10:49	11:49	12:49	13:49	14:49	15:49	16:49	18:06	19:01	-	-
Rua do Clube N.95	-	07:54	08:56	09:51	10:49	11:49	12:49	13:49	14:49	15:49	16:49	18:07	19:02	-	-

Dias úteis



Rua das Palmeiras frente N.815	-	07:54	08:57	09:52	10:50	11:50	12:50	13:50	14:50	15:50	16:50	18:08	19:03	-	-
Rua dos Sobreiros da Marinha N.431 A	-	07:55	08:57	09:52	10:51	11:51	12:51	13:51	14:51	15:51	16:51	18:08	19:03	-	-
Rua dos Sobreiros da Marinha N.43	-	07:56	08:58	09:53	10:51	11:51	12:51	13:51	14:51	15:51	16:51	18:09	19:04	-	-
Rua do Mar N.381	-	07:57	08:59	09:54	10:52	11:52	12:52	13:52	14:52	15:52	16:52	18:10	19:05	-	-
Rua do Mar N.155	-	07:57	08:59	09:54	10:53	11:53	12:53	13:53	14:53	15:53	16:53	18:11	19:06	-	-
Av. Nossa Senhora do Cabo X Quinta da Marinha	-	07:58	09:00	09:55	10:53	11:53	12:53	13:53	14:53	15:53	16:53	18:11	19:06	-	-
Av. Nossa Senhora do Cabo - Furnas do Guincho	-	07:59	09:01	09:56	10:54	11:54	12:54	13:54	14:54	15:54	16:54	18:12	19:07	-	-
Av. Nossa Senhora do Cabo - Farol da Guia	-	07:59	09:02	09:57	10:55	11:55	12:55	13:55	14:55	15:55	16:55	18:13	19:08	-	-
Av. Nossa Senhora do Cabo X Torre	-	08:01	09:03	09:58	10:56	11:56	12:56	13:56	14:56	15:56	16:56	18:14	19:09	-	-
Av. Manuel Júlio Carvalho Costa - Atrium	-	08:02	09:04	09:59	10:57	11:57	12:57	13:57	14:57	15:57	16:57	18:15	19:10	-	-
Av. Manuel Júlio Carvalho Costa - Pestana Hotel	-	08:02	09:04	09:59	10:57	11:57	12:57	13:57	14:57	15:57	16:57	18:16	19:11	-	-
Rua do Astrolábio N.80 - Bairro da Guia	-	08:03	09:05	10:00	10:58	11:58	12:58	13:58	14:58	15:58	16:58	18:16	19:11	-	-
Av. Dr. Manuel Ricardo Espírito Santo Silva N.9	-	08:04	09:06	10:01	10:59	11:59	12:59	13:59	14:59	15:59	16:59	18:17	19:12	-	-
Av. Bartolomeu Dias - Blocos	-	08:04	09:07	10:02	10:59	11:59	12:59	13:59	14:59	15:59	16:59	18:18	19:13	-	-
Av. Pedro Álvares Cabral - antiga Praça de Touros	-	08:05	09:07	10:02	11:00	12:00	13:00	14:00	15:00	16:00	17:00	18:19	19:14	-	-
Av. Inf. D. Henrique N.109	-	08:06	09:08	10:03	11:01	12:01	13:01	14:01	15:01	16:01	17:01	18:19	19:14	-	-
Av. 25 de Abril N.803	-	08:07	09:09	10:04	11:02	12:02	13:02	14:02	15:02	16:02	17:02	18:20	19:15	-	-
Av. 25 de Abril - Cidadela	-	08:08	09:10	10:05	11:03	12:03	13:03	14:03	15:03	16:03	17:03	18:22	19:17	-	-
Av. Marginal - Chaves do Areiro	-	08:09	09:11	10:06	11:04	12:04	13:04	14:04	15:04	16:04	17:04	18:22	19:17	-	-
Av. Costa Pinto - Terminal de Cascais	-	08:09	09:11	10:06	11:04	12:04	13:04	14:04	15:04	16:04	17:04	18:23	19:18	-	-

Dias úteis



	A	A	A	A	A	A	A	A	A	A	A	A	A	A
Av. Costa Pinto - Terminal de Cascais	06:30	07:15	08:20	09:20	10:20	11:20	12:20	13:20	14:20	15:20	16:20	17:20	18:20	19:20
Av. D. Pedro I - Mercado	06:30	07:15	08:20	09:20	10:20	11:20	12:20	13:20	14:20	15:20	16:20	17:20	18:20	19:20
Rua Dr. Fernando M. F. Baptista Viegas - Tribunal	06:32	07:17	08:22	09:22	10:22	11:22	12:22	13:22	14:22	15:22	16:22	17:22	18:22	19:22
Rua Jayme Thompson N.1	06:33	07:18	08:23	09:23	10:23	11:23	12:23	13:23	14:23	15:23	16:23	17:23	18:23	19:23
Av. 25 de Abril - Casa da Avó	06:33	07:18	08:24	09:24	10:24	11:24	12:24	13:24	14:24	15:24	16:24	17:24	18:23	19:23
Av. Inf. D. Henrique N.606 - Torre Infante	06:34	07:19	08:24	09:24	10:25	11:25	12:25	13:25	14:25	15:25	16:25	17:25	18:24	19:24
Av. Pedro Álvares Cabral N.258 - IMC	06:34	07:19	08:25	09:25	10:25	11:25	12:25	13:25	14:25	15:25	16:25	17:25	18:24	19:24
Av. Bartolomeu Dias	06:35	07:20	08:26	09:26	10:26	11:26	12:26	13:26	14:26	15:26	16:26	17:26	18:25	19:25
Av. Nossa Senhora do Rosário frente Freiras	06:36	07:21	08:27	09:27	10:27	11:27	12:27	13:27	14:27	15:27	16:27	17:27	18:26	19:26
Av. Nossa Senhora do Rosário N.1184 - Bairro do Rosário	06:36	07:21	08:27	09:27	10:28	11:28	12:28	13:28	14:28	15:28	16:28	17:28	18:26	19:26
Rua Joaquim Ereira N.1498	06:37	07:22	08:28	09:28	10:28	11:28	12:28	13:28	14:28	15:28	16:28	17:28	18:27	19:27
Rua Joaquim Ereira N.1642	06:37	07:22	08:29	09:29	10:29	11:29	12:29	13:29	14:29	15:29	16:29	17:29	18:27	19:27
Rua dos Eucaliptos N.1463	06:38	07:23	08:29	09:29	10:30	11:30	12:30	13:30	14:30	15:30	16:30	17:30	18:28	19:28
Rua dos Eucaliptos N.1230	06:39	07:24	08:30	09:30	10:31	11:31	12:31	13:31	14:31	15:31	16:31	17:31	18:29	19:29
Rua das Abetardas - Vila Bícuda	06:39	07:24	08:31	09:31	10:31	11:31	12:31	13:31	14:31	15:31	16:31	17:31	18:29	19:29
Rua dos Faisões frente Casa 19 - Vila Bícuda	06:40	07:25	08:32	09:32	10:32	11:32	12:32	13:32	14:32	15:32	16:32	17:32	18:30	19:30
Rua dos Faisões frente N.383 A	06:41	07:26	08:32	09:32	10:33	11:33	12:33	13:33	14:33	15:33	16:33	17:33	18:30	19:30
Rua dos Tordos frente Hipitécnica	06:41	07:26	08:33	09:33	10:33	11:33	12:33	13:33	14:33	15:33	16:33	17:33	18:31	19:31
Rua da Galinhola N.25	06:42	07:27	08:34	09:34	10:34	11:34	12:34	13:34	14:34	15:34	16:34	17:34	18:32	19:32
Rua das Codornizes frente N.467	06:42	07:27	08:34	09:34	10:35	11:35	12:35	13:35	14:35	15:35	16:35	17:35	18:32	19:32
Rua do Flamingo N.115	06:43	07:28	08:35	09:35	10:36	11:36	12:36	13:36	14:36	15:36	16:36	17:36	18:33	19:33

Sábados



(Handwritten signatures)

Rua da Torre frente N.2119 X Rua Pedro Franco	06:44	07:29	08:36	09:36	10:36	11:36	12:36	13:36	14:36	15:36	16:36	17:36	18:33	19:33
Rua de Birre X Rua das Papoilas	06:44	07:29	08:37	09:37	10:37	11:37	12:37	13:37	14:37	15:37	16:37	17:37	18:34	19:34
Rua da Areia frente N.5	06:45	07:30	08:37	09:37	10:38	11:38	12:38	13:38	14:38	15:38	16:38	17:38	18:35	19:35
Rua da Areia frente N.245 B	06:45	07:30	08:38	09:38	10:39	11:39	12:39	13:39	14:39	15:39	16:39	17:39	18:35	19:35
Rua da Areia frente N.628	06:46	07:31	08:39	09:39	10:39	11:39	12:39	13:39	14:39	15:39	16:39	17:39	18:36	19:36
Rua da Areia	06:47	07:32	08:39	09:39	10:40	11:40	12:40	13:40	14:40	15:40	16:40	17:40	18:36	19:36
Largo de São Brás - Areia	06:47	07:32	08:40	09:40	10:40	11:40	12:40	13:40	14:40	15:40	16:40	17:40	18:37	19:37
Rua da Areia frente Parque de Campismo	-	07:32	08:40	09:40	10:41	11:41	12:41	13:41	14:41	15:41	16:41	17:41	18:37	-
Rua da Areia X Estrada da Fonte Velha	-	07:33	08:41	09:41	10:42	11:42	12:42	13:42	14:42	15:42	16:42	17:42	18:38	-
Estrada do Guincho X Rua da Areia	-	07:34	08:42	09:42	10:43	11:43	12:43	13:43	14:43	15:43	16:43	17:43	18:39	-
Estrada do Guincho - Hotel do Guincho	-	07:35	08:43	09:43	10:44	11:44	12:44	13:44	14:44	15:44	16:44	17:44	18:40	-
Estrada do Guincho - Porto Santa Maria	-	07:36	08:44	09:44	10:45	11:45	12:45	13:45	14:45	15:45	16:45	17:45	18:41	-
Estrada do Guincho - Restaurante João Padeiro	-	07:37	08:45	09:45	10:46	11:46	12:46	13:46	14:46	15:46	16:46	17:46	18:41	-
Av. Nossa Senhora do Cabo - Cabo Raso	-	07:37	08:46	09:46	10:47	11:47	12:47	13:47	14:47	15:47	16:47	17:47	18:42	-
Av. Nossa Senhora do Cabo	-	07:39	08:48	09:48	10:49	11:49	12:49	13:49	14:49	15:49	16:49	17:49	18:44	-
Av. Nossa Senhora do Cabo - Restaurante Monte Mar	-	07:40	08:49	09:49	10:50	11:50	12:50	13:50	14:50	15:50	16:50	17:50	18:45	-
Av. Nossa Senhora do Cabo - Oitavos	-	07:41	08:50	09:50	10:51	11:51	12:51	13:51	14:51	15:51	16:51	17:51	18:46	-
Rua do Mar frente N.155	-	07:41	-	-	-	-	-	-	14:52	15:52	-	-	18:46	-
Rua do Mar frente N.381	-	07:43	-	-	-	-	-	-	14:53	15:53	-	-	18:47	-
Rua dos Sobreiros da Marinha frente N.33	-	07:43	-	-	-	-	-	-	14:54	15:54	-	-	18:48	-
Rua das Laranjeiras	-	07:44	-	-	-	-	-	-	14:55	15:55	-	-	18:49	-
Rua do Clube N.56	-	07:44	-	-	-	-	-	-	14:55	15:55	-	-	18:49	-
Rua do Clube N.446	-	07:45	-	-	-	-	-	-	14:56	15:56	-	-	18:50	-
Rua do Clube N.95	-	07:46	-	-	-	-	-	-	14:57	15:57	-	-	18:50	-

Sábados



Rua das Palmeiras frente N.815	-	07:46	-	-	-	-	-	-	-	14:58	15:58	-	-	18:51	-
Rua dos Sobreiros da Marinha N.431 A	-	07:47	-	-	-	-	-	-	-	14:58	15:58	-	-	18:52	-
Rua dos Sobreiros da Marinha N.43	-	07:48	-	-	-	-	-	-	-	14:59	15:59	-	-	18:52	-
Rua do Mar N.381	-	07:48	-	-	-	-	-	-	-	15:00	16:00	-	-	18:53	-
Rua do Mar N.155	-	07:49	-	-	-	-	-	-	-	15:01	16:01	-	-	18:53	-
Av. Nossa Senhora do Cabo X Quinta da Marinha	-	07:49	08:50	09:50	10:52	11:52	12:52	13:52	15:01	16:01	16:52	17:52	18:54	-	-
Av. Nossa Senhora do Cabo - Furnas do Guincho	-	07:50	08:51	09:51	10:53	11:53	12:53	13:53	15:02	16:02	16:53	17:53	18:55	-	-
Av. Nossa Senhora do Cabo - Farol da Guia	-	07:51	08:52	09:52	10:53	11:53	12:53	13:53	15:03	16:03	16:53	17:53	18:55	-	-
Av. Nossa Senhora do Cabo X Torre	-	07:52	08:54	09:54	10:55	11:55	12:55	13:55	15:04	16:04	16:55	17:55	18:57	-	-
Av. Manuel Júlio Carvalho Costa - Atrium	Sábados	-	07:52	08:54	09:54	10:55	11:55	12:55	13:55	15:05	16:05	16:55	17:55	18:57	-
Av. Manuel Júlio Carvalho Costa - Pestana Hotel	-	07:53	08:55	09:55	10:56	11:56	12:56	13:56	15:06	16:06	16:56	17:56	18:58	-	-
Rua do Astrolábio N.80 - Bairro da Guia	-	07:54	08:56	09:56	10:57	11:57	12:57	13:57	15:07	16:07	16:57	17:57	18:58	-	-
Av. Dr. Manuel Ricardo Espírito Santo Silva N.9	-	07:54	08:56	09:56	10:58	11:58	12:58	13:58	15:07	16:07	16:58	17:58	18:59	-	-
Av. Bartolomeu Dias - Blocos	-	07:55	08:57	09:57	10:58	11:58	12:58	13:58	15:08	16:08	16:58	17:58	19:00	-	-
Av. Pedro Álvares Cabral - antiga Praça de Touros	-	07:55	08:58	09:58	10:59	11:59	12:59	13:59	15:09	16:09	16:59	17:59	19:00	-	-
Av. Inf. D. Henrique N.109	-	07:56	08:58	09:58	11:00	12:00	13:00	14:00	15:09	16:09	17:00	18:00	19:01	-	-
Av. 25 de Abril N.803	-	07:57	08:59	09:59	11:01	12:01	13:01	14:01	15:10	16:10	17:01	18:01	19:01	-	-
Av. 25 de Abril - Cidadela	-	07:58	09:01	10:01	11:02	12:02	13:02	14:02	15:12	16:12	17:02	18:02	19:03	-	-
Av. Marginal - Chaves do Areeiro	-	07:59	09:01	10:01	11:03	12:03	13:03	14:03	15:12	16:12	17:03	18:03	19:03	-	-
Av. Costa Pinto - Terminal de Cascais	-	07:59	09:02	10:02	11:04	12:04	13:04	14:04	15:13	16:13	17:04	18:04	19:04	-	-



Handwritten signatures in blue ink.

A A A A A A A A A A A A A A A

Av. Costa Pinto - Terminal de Cascais	06:30	07:15	08:20	09:20	10:20	11:20	12:20	13:20	14:20	15:20	16:20	17:20	18:20	19:20
Av. D. Pedro I - Mercado	06:30	07:15	08:20	09:20	10:20	11:20	12:20	13:20	14:20	15:20	16:20	17:20	18:20	19:20
Rua Dr. Fernando M. F. Baptista Viegas - Tribunal	06:32	07:17	08:22	09:22	10:22	11:22	12:22	13:22	14:22	15:22	16:22	17:22	18:22	19:22
Rua Jayme Thompson N.1	06:33	07:18	08:23	09:23	10:23	11:23	12:23	13:23	14:23	15:23	16:23	17:23	18:23	19:23
Av. 25 de Abril - Casa da Avó	06:33	07:18	08:23	09:23	10:24	11:24	12:24	13:24	14:24	15:24	16:24	17:24	18:23	19:23
Av. Inf. D. Henrique N.606 - Torre Infante	06:34	07:19	08:24	09:24	10:24	11:24	12:24	13:24	14:24	15:24	16:24	17:24	18:24	19:24
Av. Pedro Álvares Cabral N.258 - IMC	06:35	07:20	08:25	09:25	10:25	11:25	12:25	13:25	14:25	15:25	16:25	17:25	18:24	19:24
Av. Bartolomeu Dias	06:35	07:20	08:25	09:25	10:26	11:26	12:26	13:26	14:26	15:26	16:26	17:26	18:25	19:25
Av. Nossa Senhora do Rosário frente Freiras	06:36	07:21	08:26	09:26	10:27	11:27	12:27	13:27	14:27	15:27	16:27	17:27	18:26	19:26
Av. Nossa Senhora do Rosário N.1184 - Bairro do Rosário	06:37	07:22	08:27	09:27	10:27	11:27	12:27	13:27	14:27	15:27	16:27	17:27	18:26	19:26
Rua Joaquim Ereira N.1498	06:37	07:22	08:27	09:27	10:28	11:28	12:28	13:28	14:28	15:28	16:28	17:28	18:27	19:27
Rua Joaquim Ereira N.1642	06:38	07:23	08:28	09:28	10:29	11:29	12:29	13:29	14:29	15:29	16:29	17:29	18:28	19:28
Rua dos Eucaliptos N.1463	06:38	07:23	08:28	09:28	10:29	11:29	12:29	13:29	14:29	15:29	16:29	17:29	18:28	19:28
Rua dos Eucaliptos N.1230	06:39	07:24	08:29	09:29	10:30	11:30	12:30	13:30	14:30	15:30	16:30	17:30	18:29	19:29
Rua das Abetardas - Vila Bicuda	06:40	07:25	08:30	09:30	10:31	11:31	12:31	13:31	14:31	15:31	16:31	17:31	18:29	19:29
Rua dos Faisões frente Casa 19 - Vila Bicuda	06:40	07:25	08:30	09:30	10:32	11:32	12:32	13:32	14:32	15:32	16:32	17:32	18:30	19:30
Rua dos Faisões frente N.383 A	06:41	07:26	08:31	09:31	10:32	11:32	12:32	13:32	14:32	15:32	16:32	17:32	18:31	19:31
Rua dos Tordos frente Hipitécnica	06:42	07:27	08:32	09:32	10:33	11:33	12:33	13:33	14:33	15:33	16:33	17:33	18:31	19:31
Rua da Galinhola N.25	06:42	07:27	08:32	09:32	10:34	11:34	12:34	13:34	14:34	15:34	16:34	17:34	18:32	19:32
Rua das Codornizes frente N.467	06:43	07:28	08:33	09:33	10:34	11:34	12:34	13:34	14:34	15:34	16:34	17:34	18:33	19:33
Rua do Flamingo N.115	06:44	07:29	08:34	09:34	10:35	11:35	12:35	13:35	14:35	15:35	16:35	17:35	18:33	19:33

Domingos e Feriados



Rua da Torre frente N.2119 X Rua Pedro Franco	06:44	07:29	08:34	09:34	10:36	11:36	12:36	13:36	14:36	15:36	16:36	17:36	18:34	19:34
Rua de Birre X Rua das Papoilas	06:45	07:30	08:35	09:35	10:36	11:36	12:36	13:36	14:36	15:36	16:36	17:36	18:34	19:34
Rua da Areia frente N.5	06:45	07:30	08:36	09:36	10:37	11:37	12:37	13:37	14:37	15:37	16:37	17:37	18:35	19:35
Rua da Areia frente N.245 B	06:46	07:31	08:36	09:36	10:38	11:38	12:38	13:38	14:38	15:38	16:38	17:38	18:36	19:36
Rua da Areia frente N.628	06:47	07:32	08:37	09:37	10:39	11:39	12:39	13:39	14:39	15:39	16:39	17:39	18:36	19:36
Rua da Areia	06:47	07:32	08:37	09:37	10:39	11:39	12:39	13:39	14:39	15:39	16:39	17:39	18:37	19:37
Largo de São Brás - Areia	06:48	07:33	08:38	09:38	10:40	11:40	12:40	13:40	14:40	15:40	16:40	17:40	18:38	19:38
Rua da Areia frente Parque de Campismo	-	07:33	08:38	09:38	10:40	11:40	12:40	13:40	14:40	15:40	16:40	17:40	18:38	-
Rua da Areia X Estrada da Fonte Velha	-	07:34	08:39	09:39	10:41	11:41	12:41	13:41	14:41	15:41	16:41	17:41	18:38	-
Estrada do Guincho X Rua da Areia	-	07:35	08:40	09:40	10:42	11:42	12:42	13:42	14:42	15:42	16:42	17:42	18:39	-
Estrada do Guincho - Hotel do Guincho	-	07:36	08:41	09:41	10:43	11:43	12:43	13:43	14:43	15:43	16:43	17:43	18:40	-
Estrada do Guincho - Porto Santa Maria	-	07:37	08:42	09:42	10:44	11:44	12:44	13:44	14:44	15:44	16:44	17:44	18:41	-
Estrada do Guincho - Restaurante João Padeiro	-	07:37	08:43	09:43	10:45	11:45	12:45	13:45	14:45	15:45	16:45	17:45	18:42	-
Av. Nossa Senhora do Cabo - Cabo Raso	-	07:38	08:43	09:43	10:46	11:46	12:46	13:46	14:46	15:46	16:46	17:46	18:43	-
Av. Nossa Senhora do Cabo	-	07:40	08:45	09:45	10:48	11:48	12:48	13:48	14:48	15:48	16:48	17:48	18:44	-
Av. Nossa Senhora do Cabo - Restaurante Monte Mar	-	07:41	08:46	09:46	10:49	11:49	12:49	13:49	14:49	15:49	16:49	17:49	18:46	-
Av. Nossa Senhora do Cabo - Oitavos	-	07:42	08:47	09:47	10:50	11:50	12:50	13:50	14:50	15:50	16:50	17:50	18:46	-
Rua do Mar frente N.155	-	07:43	-	-	-	-	-	-	14:51	15:51	-	-	18:47	-
Rua do Mar frente N.381	-	07:44	-	-	-	-	-	-	14:52	15:52	-	-	18:48	-
Rua dos Sobreiros da Marinha frente N.33	-	07:45	-	-	-	-	-	-	14:53	15:53	-	-	18:49	-
Rua das Laranjeiras	-	07:45	-	-	-	-	-	-	14:53	15:53	-	-	18:49	-
Rua do Clube N.56	-	07:46	-	-	-	-	-	-	14:54	15:54	-	-	18:50	-
Rua do Clube N.446	-	07:46	-	-	-	-	-	-	14:55	15:55	-	-	18:51	-
Rua do Clube N.95	-	07:47	-	-	-	-	-	-	14:56	15:56	-	-	18:51	-

Domingos e Feriados



Rua das Palmeiras frente N.815	-	07:48	-	-	-	-	-	-	-	14:56	15:56	-	-	18:52	-
Rua dos Sobreiros da Marinha N.431 A	-	07:48	-	-	-	-	-	-	-	14:57	15:57	-	-	18:52	-
Rua dos Sobreiros da Marinha N.43	-	07:49	-	-	-	-	-	-	-	14:58	15:58	-	-	18:53	-
Rua do Mar N.381	-	07:50	-	-	-	-	-	-	-	14:58	15:58	-	-	18:54	-
Rua do Mar N.155	-	07:50	-	-	-	-	-	-	-	14:59	15:59	-	-	18:54	-
Av. Nossa Senhora do Cabo X Quinta da Marinha	-	07:51	08:47	09:47	10:50	11:50	12:50	13:50	15:00	16:00	16:50	17:50	18:55	-	-
Av. Nossa Senhora do Cabo - Furnas do Guincho	-	07:52	08:48	09:48	10:51	11:51	12:51	13:51	15:00	16:00	16:51	17:51	18:56	-	-
Av. Nossa Senhora do Cabo - Farol da Guia	-	07:52	08:49	09:49	10:52	11:52	12:52	13:52	15:01	16:01	16:52	17:52	18:56	-	-
Av. Nossa Senhora do Cabo X Torre	-	07:53	08:50	09:50	10:53	11:53	12:53	13:53	15:03	16:03	16:53	17:53	18:57	-	-
Av. Manuel Júlio Carvalho Costa - Atrium	-	07:54	08:51	09:51	10:54	11:54	12:54	13:54	15:03	16:03	16:54	17:54	18:58	-	-
Av. Manuel Júlio Carvalho Costa - Pestana Hotel	-	07:55	08:52	09:52	10:55	11:55	12:55	13:55	15:04	16:04	16:55	17:55	18:59	-	-
Rua do Astrolábio N.80 - Bairro da Guia	-	07:55	08:52	09:52	10:56	11:56	12:56	13:56	15:05	16:05	16:56	17:56	18:59	-	-
Av. Dr. Manuel Ricardo Espírito Santo Silva N.9	-	07:56	08:53	09:53	10:56	11:56	12:56	13:56	15:05	16:05	16:56	17:56	19:00	-	-
Av. Bartolomeu Dias - Blocos	-	07:57	08:54	09:54	10:57	11:57	12:57	13:57	15:06	16:06	16:57	17:57	19:01	-	-
Av. Pedro Álvares Cabral - antiga Praça de Touros	-	07:57	08:54	09:54	10:58	11:58	12:58	13:58	15:07	16:07	16:58	17:58	19:01	-	-
Av. Inf. D. Henrique N.109	-	07:58	08:55	09:55	10:58	11:58	12:58	13:58	15:08	16:08	16:58	17:58	19:02	-	-
Av. 25 de Abril N.803	-	07:59	08:55	09:55	10:59	11:59	12:59	13:59	15:08	16:08	16:59	17:59	19:02	-	-
Av. 25 de Abril - Cidadela	-	08:00	08:57	09:57	11:00	12:00	13:00	14:00	15:10	16:10	17:00	18:00	19:04	-	-
Av. Marginal - Chaves do Areeiro	-	08:00	08:57	09:57	11:01	12:01	13:01	14:01	15:10	16:10	17:01	18:01	19:04	-	-
Av. Costa Pinto - Terminal de Cascais	-	08:01	08:58	09:58	11:02	12:02	13:02	14:02	15:11	16:11	17:02	18:02	19:05	-	-

Domingos e Feriados



Linha M17

Bairro da Cadeia do Linhó - Cascais Terminal

Ida

	A	A	A	A	A	A	A	A	A	A	A	A	A	A	A	A	A
Av. Costa Pinto - Terminal de Cascais	06:30	07:30	08:30	09:30	10:30	11:30	12:30	13:30	14:30	15:30	16:30	17:30	18:30	19:30	20:30	21:30	22:30
Rua Henrique Seixas N.203	06:31	07:32	08:32	09:32	10:31	11:31	12:31	13:31	14:31	15:31	16:31	17:32	18:32	19:32	20:31	21:31	22:31
Av. Sintra N.546	06:32	07:33	08:33	09:33	10:32	11:32	12:32	13:32	14:32	15:32	16:32	17:33	18:33	19:33	20:32	21:32	22:32
Rua de Alvide N.224 - Farmácia	06:33	07:34	08:34	09:34	10:33	11:33	12:33	13:33	14:33	15:33	16:33	17:34	18:34	19:34	20:33	21:33	22:33
Rua das Fontainhas N.142	06:33	07:35	08:35	09:35	10:33	11:33	12:33	13:33	14:33	15:33	16:33	17:35	18:35	19:35	20:33	21:33	22:33
Rua das Fontainhas - Parque Infantil	06:34	07:36	08:36	09:36	10:34	11:34	12:34	13:34	14:34	15:34	16:34	17:36	18:36	19:36	20:34	21:34	22:34
Rua Capitão Rei Vilar frente N.137	06:35	07:37	08:37	09:37	10:35	11:35	12:35	13:35	14:35	15:35	16:35	17:37	18:37	19:37	20:35	21:35	22:35
Rua Capitão Rei Vilar N.356	06:36	07:38	08:38	09:38	10:36	11:36	12:36	13:36	14:36	15:36	16:36	17:38	18:38	19:38	20:36	21:36	22:36
Estrada de Alvide - Largo	06:37	07:39	08:39	09:39	10:37	11:37	12:37	13:37	14:37	15:37	16:37	17:39	18:39	19:39	20:37	21:37	22:37
Rua das Padarias frente Escola	06:37	07:40	08:40	09:40	10:37	11:37	12:37	13:37	14:37	15:37	16:37	17:40	18:40	19:40	20:37	21:37	22:37
Rua das Tojas frente N.101 A	06:38	07:41	08:41	09:41	10:38	11:38	12:38	13:38	14:38	15:38	16:38	17:41	18:41	19:41	20:38	21:38	22:38
Rua das Tojas frente N.2 X Rua Bocage	06:39	07:42	08:42	09:42	10:39	11:39	12:39	13:39	14:39	15:39	16:39	17:42	18:42	19:42	20:39	21:39	22:39
Rua das Tojas N.548 - O Lamego	06:40	07:43	08:43	09:43	10:40	11:40	12:40	13:40	14:40	15:40	16:40	17:43	18:43	19:43	20:40	21:40	22:40
Rua das Tojas - Restaurante Américo	06:40	07:44	08:44	09:44	10:40	11:40	12:40	13:40	14:40	15:40	16:40	17:44	18:44	19:44	20:40	21:40	22:40
Hospital de Cascais	06:43	07:47	08:47	09:47	10:43	11:43	12:43	13:43	14:43	15:43	16:43	17:47	18:47	19:47	20:43	21:43	22:43
Rua de Cascais N.392 frente GNR	06:45	07:50	08:50	09:50	10:45	11:45	12:45	13:45	14:45	15:45	16:45	17:50	18:50	19:50	20:45	21:45	22:45
Rua João Pires Correia N.153	06:46	07:51	08:51	09:51	10:46	11:46	12:46	13:46	14:46	15:46	16:46	17:51	18:51	19:51	20:46	21:46	22:46
Rua Francisco Roquete N.4	06:47	07:52	08:52	09:52	10:47	11:47	12:47	13:47	14:47	15:47	16:47	17:52	18:52	19:52	20:47	21:47	22:47
Rua Cesaltina Fialho Gouveia N.304	06:48	07:53	08:53	09:53	10:48	11:48	12:48	13:48	14:48	15:48	16:48	17:53	18:53	19:53	20:48	21:48	22:48
Rua Cesaltina Fialho Gouveia - Praceta Salgadas	06:49	07:54	08:54	09:54	10:49	11:49	12:49	13:49	14:49	15:49	16:49	17:54	18:54	19:54	20:49	21:49	22:49
CascaShopping	06:50	07:55	08:55	09:55	10:50	11:50	12:50	13:50	14:50	15:50	16:50	17:55	18:55	19:55	20:50	21:50	22:50
Rua das Fisgas - Hiper Cascais	06:51	07:56	08:56	09:56	10:51	11:51	12:51	13:51	14:51	15:51	16:51	17:56	18:56	19:56	20:51	21:51	22:51
Rua das Fisgas - Bairro da Cruz Vermelha	06:52	07:57	08:57	09:57	10:52	11:52	12:52	13:52	14:52	15:52	16:52	17:57	18:57	19:57	20:52	21:52	22:52
Av. Alfredo César Torres - Rotunda	06:54	07:59	08:59	09:59	10:54	11:54	12:54	13:54	14:54	15:54	16:54	17:59	18:59	19:59	20:54	21:54	22:54
Av. Pedro Álvares Cabral - Prisão do Linhó	06:55	08:00	09:00	10:00	10:55	11:55	12:55	13:55	14:55	15:55	16:55	18:00	19:00	20:00	20:55	21:55	22:55

Dias úteis



Handwritten signatures in black and blue ink.

	A	A	A	A	A	A	A	A	A	A	A	A	A	A
Av. Costa Pinto - Terminal de Cascais	07:30	08:30	09:30	10:30	11:30	12:30	13:30	14:30	15:30	16:30	17:30	18:30	19:30	20:30
Rua Henrique Seixas N.203	07:31	08:31	09:31	10:31	11:31	12:31	13:31	14:31	15:31	16:31	17:31	18:31	19:31	20:31
Av. Sintra N.546	07:31	08:31	09:31	10:31	11:31	12:31	13:31	14:31	15:31	16:31	17:31	18:31	19:31	20:31
Rua de Alvide N.224 - Farmácia	07:32	08:32	09:32	10:32	11:32	12:32	13:32	14:32	15:32	16:32	17:32	18:32	19:32	20:32
Rua das Fontainhas N.142	07:33	08:33	09:33	10:33	11:33	12:33	13:33	14:33	15:33	16:33	17:33	18:33	19:33	20:33
Rua das Fontainhas - Parque Infantil	07:33	08:33	09:33	10:33	11:33	12:33	13:33	14:33	15:33	16:33	17:33	18:33	19:33	20:33
Rua Capitão Rei Vilar frente N.137	07:34	08:34	09:34	10:34	11:34	12:34	13:34	14:34	15:34	16:34	17:34	18:34	19:34	20:34
Rua Capitão Rei Vilar N.356	07:35	08:35	09:35	10:35	11:35	12:35	13:35	14:35	15:35	16:35	17:35	18:35	19:35	20:35
Estrada de Alvide - Largo	07:35	08:35	09:35	10:35	11:35	12:35	13:35	14:35	15:35	16:35	17:35	18:35	19:35	20:35
Rua das Padarias frente Escola	07:36	08:36	09:36	10:36	11:36	12:36	13:36	14:36	15:36	16:36	17:36	18:36	19:36	20:36
Rua das Tojas frente N.101 A	07:37	08:37	09:37	10:37	11:37	12:37	13:37	14:37	15:37	16:37	17:37	18:37	19:37	20:37
Rua das Tojas frente N.2 X Rua Bocage	07:37	08:37	09:37	10:37	11:37	12:37	13:37	14:37	15:37	16:37	17:37	18:37	19:37	20:37
Rua das Tojas N.548 - O Lamego	07:38	08:38	09:38	10:38	11:38	12:38	13:38	14:38	15:38	16:38	17:38	18:38	19:38	20:38
Rua das Tojas - Restaurante Américo	07:39	08:39	09:39	10:39	11:39	12:39	13:39	14:39	15:39	16:39	17:39	18:39	19:39	20:39
Hospital de Cascais	07:42	08:42	09:42	10:42	11:42	12:42	13:42	14:42	15:42	16:42	17:42	18:42	19:42	20:42
Rua de Cascais N.392 frente GNR	07:44	08:44	09:44	10:44	11:44	12:44	13:44	14:44	15:44	16:44	17:44	18:44	19:44	20:44
Rua João Pires Correia N.153	07:45	08:45	09:45	10:45	11:45	12:45	13:45	14:45	15:45	16:45	17:45	18:45	19:45	20:45
Rua Francisco Roquete N.4	07:46	08:46	09:46	10:46	11:46	12:46	13:46	14:46	15:46	16:46	17:46	18:46	19:46	20:46
Rua Cesaltina Fialho Gouveia N.304	07:47	08:47	09:47	10:47	11:47	12:47	13:47	14:47	15:47	16:47	17:47	18:47	19:47	20:47
Rua Cesaltina Fialho Gouveia - Praceta Salgadas	07:48	08:48	09:48	10:48	11:48	12:48	13:48	14:48	15:48	16:48	17:48	18:48	19:48	20:48
CascaShopping	07:49	08:49	09:49	10:49	11:49	12:49	13:49	14:49	15:49	16:49	17:49	18:49	19:49	20:49
Rua das Físgas - Hiper Cascais	07:50	08:50	09:50	10:50	11:50	12:50	13:50	14:50	15:50	16:50	17:50	18:50	19:50	20:50
Rua das Físgas - Bairro da Cruz Vermelha	07:51	08:51	09:51	10:51	11:51	12:51	13:51	14:51	15:51	16:51	17:51	18:51	19:51	20:51
Av. Alfredo César Torres - Rotunda	07:53	08:53	09:53	10:53	11:53	12:53	13:53	14:53	15:53	16:53	17:53	18:53	19:53	20:53
Av. Pedro Álvares Cabral - Prisão do Linho	07:54	08:54	09:54	10:54	11:54	12:54	13:54	14:54	15:54	16:54	17:54	18:54	19:54	20:54

Sábados



	A	A	A	A	A	A	A	A	A	A	A	A	A
Av. Costa Pinto - Terminal de Cascais	07:30	08:30	09:30	10:30	11:30	12:30	13:30	14:30	15:30	16:30	17:30	18:30	19:30
Rua Henrique Seixas N.203	07:31	08:31	09:31	10:31	11:31	12:31	13:31	14:31	15:31	16:31	17:31	18:31	19:31
Av. Sintra N.546	07:31	08:31	09:31	10:31	11:31	12:31	13:31	14:31	15:31	16:31	17:31	18:31	19:31
Rua de Alvide N.224 - Farmácia	07:32	08:32	09:32	10:32	11:32	12:32	13:32	14:32	15:32	16:32	17:32	18:32	19:32
Rua das Fontainhas N.142	07:33	08:33	09:33	10:33	11:33	12:33	13:33	14:33	15:33	16:33	17:33	18:33	19:33
Rua das Fontainhas - Parque Infantil	07:33	08:33	09:33	10:33	11:33	12:33	13:33	14:33	15:33	16:33	17:33	18:33	19:33
Rua Capitão Rei Vilar frente N.137	07:34	08:34	09:34	10:34	11:34	12:34	13:34	14:34	15:34	16:34	17:34	18:34	19:34
Rua Capitão Rei Vilar N.356	07:35	08:35	09:35	10:35	11:35	12:35	13:35	14:35	15:35	16:35	17:35	18:35	19:35
Estrada de Alvide - Largo	07:35	08:35	09:35	10:35	11:35	12:35	13:35	14:35	15:35	16:35	17:35	18:35	19:35
Rua das Padarias frente Escola	07:36	08:36	09:36	10:36	11:36	12:36	13:36	14:36	15:36	16:36	17:36	18:36	19:36
Rua das Tojas frente N.101 A	07:37	08:37	09:37	10:37	11:37	12:37	13:37	14:37	15:37	16:37	17:37	18:37	19:37
Rua das Tojas frente N.2 X Rua Bocage	07:37	08:37	09:37	10:37	11:37	12:37	13:37	14:37	15:37	16:37	17:37	18:37	19:37
Rua das Tojas N.548 - O Lamego	07:38	08:38	09:38	10:38	11:38	12:38	13:38	14:38	15:38	16:38	17:38	18:38	19:38
Rua das Tojas - Restaurante Américo	07:39	08:39	09:39	10:39	11:39	12:39	13:39	14:39	15:39	16:39	17:39	18:39	19:39
Hospital de Cascais	07:42	08:42	09:42	10:42	11:42	12:42	13:42	14:42	15:42	16:42	17:42	18:42	19:42
Rua de Cascais N.392 frente GNR	07:44	08:44	09:44	10:44	11:44	12:44	13:44	14:44	15:44	16:44	17:44	18:44	19:44
Rua João Pires Correia N.153	07:45	08:45	09:45	10:45	11:45	12:45	13:45	14:45	15:45	16:45	17:45	18:45	19:45
Rua Francisco Roquete N.4	07:46	08:46	09:46	10:46	11:46	12:46	13:46	14:46	15:46	16:46	17:46	18:46	19:46
Rua Cesaltina Fialho Gouveia N.304	07:47	08:47	09:47	10:47	11:47	12:47	13:47	14:47	15:47	16:47	17:47	18:47	19:47
Rua Cesaltina Fialho Gouveia - Praceta Salgadas	07:48	08:48	09:48	10:48	11:48	12:48	13:48	14:48	15:48	16:48	17:48	18:48	19:48
CascaShopping	07:49	08:49	09:49	10:49	11:49	12:49	13:49	14:49	15:49	16:49	17:49	18:49	19:49
Rua das Fugas - Hiper Cascais	07:50	08:50	09:50	10:50	11:50	12:50	13:50	14:50	15:50	16:50	17:50	18:50	19:50
Rua das Fugas - Bairro da Cruz Vermelha	07:51	08:51	09:51	10:51	11:51	12:51	13:51	14:51	15:51	16:51	17:51	18:51	19:51
Av. Alfredo César Torres - Rotunda	07:53	08:53	09:53	10:53	11:53	12:53	13:53	14:53	15:53	16:53	17:53	18:53	19:53
Av. Pedro Álvares Cabral - Prisão do Linho	07:54	08:54	09:54	10:54	11:54	12:54	13:54	14:54	15:54	16:54	17:54	18:54	19:54

Domingos e Feriados



Volta

	A	A	A	A	A	A	A	A	A	A	A	A	A	A	A	A	A	A
Av. Pedro Álvares Cabral frente Prisões do Linhó	06:00	07:00	08:00	09:00	10:00	11:00	12:00	13:00	14:00	15:00	16:00	17:00	18:00	19:00	20:00	21:00	22:00	
Av. Pedro Álvares Cabral - Rotunda	06:01	07:01	08:01	09:01	10:01	11:01	12:01	13:01	14:01	15:01	16:01	17:01	18:01	19:01	20:01	21:01	22:01	
Rua das Fisgas - Bairro da Cruz Vermelha	06:03	07:03	08:03	09:03	10:03	11:03	12:03	13:03	14:03	15:03	16:03	17:03	18:03	19:03	20:03	21:03	22:03	
Rua das Fisgas frente Hiper Cascais	06:04	07:04	08:04	09:04	10:04	11:04	12:04	13:04	14:04	15:04	16:04	17:04	18:04	19:04	20:04	21:04	22:04	
CascaShopping (frente)	06:06	07:06	08:06	09:06	10:06	11:06	12:06	13:06	14:06	15:06	16:06	17:06	18:06	19:06	20:06	21:06	22:06	
Rua Cesaltina Fialho Gouveia N.713	06:07	07:08	08:08	09:08	10:07	11:07	12:07	13:07	14:07	15:07	16:07	17:08	18:08	19:08	20:07	21:07	22:07	
Rua Cesaltina Fialho Gouveia N.339 A	06:07	07:09	08:09	09:09	10:07	11:07	12:07	13:07	14:07	15:07	16:07	17:09	18:09	19:09	20:07	21:07	22:07	
Rua de Cascais - Largo	06:08	07:10	08:10	09:10	10:08	11:08	12:08	13:08	14:08	15:08	16:08	17:10	18:10	19:10	20:08	21:08	22:08	
Rua de Cascais - GNR	06:09	07:11	08:11	09:11	10:09	11:09	12:09	13:09	14:09	15:09	16:09	17:11	18:11	19:11	20:09	21:09	22:09	
Hospital de Cascais	06:12	07:14	08:14	09:14	10:12	11:12	12:12	13:12	14:12	15:12	16:12	17:14	18:14	19:14	20:12	21:12	22:12	
Estrada das Tojas - Stand Automóvel	06:14	07:16	08:16	09:16	10:14	11:14	12:14	13:14	14:14	15:14	16:14	17:16	18:16	19:16	20:14	21:14	22:14	
Estrada das Tojas frente N.520	06:15	07:17	08:17	09:17	10:15	11:15	12:15	13:15	14:15	15:15	16:15	17:17	18:17	19:17	20:15	21:15	22:15	
Estrada das Tojas N.2	06:16	07:18	08:18	09:18	10:16	11:16	12:16	13:16	14:16	15:16	16:16	17:18	18:18	19:18	20:16	21:16	22:16	
Estrada das Tojas Lt. 101	06:16	07:19	08:19	09:19	10:16	11:16	12:16	13:16	14:16	15:16	16:16	17:19	18:19	19:19	20:16	21:16	22:16	
Rua das Padarias N.83 - Panisol	06:17	07:20	08:20	09:20	10:17	11:17	12:17	13:17	14:17	15:17	16:17	17:20	18:20	19:20	20:17	21:17	22:17	
Estrada de Alvide - Largo	06:18	07:21	08:21	09:21	10:18	11:18	12:18	13:18	14:18	15:18	16:18	17:21	18:21	19:21	20:18	21:18	22:18	
Rua Capitão Rei Vilar N.359	06:19	07:22	08:22	09:22	10:19	11:19	12:19	13:19	14:19	15:19	16:19	17:22	18:22	19:22	20:19	21:19	22:19	
Rua Capitão Rei Vilar N.91	06:20	07:22	08:22	09:22	10:20	11:20	12:20	13:20	14:20	15:20	16:20	17:22	18:22	19:22	20:20	21:20	22:20	
Rua das Fontainhas Lt. 170	06:20	07:23	08:23	09:23	10:20	11:20	12:20	13:20	14:20	15:20	16:20	17:23	18:23	19:23	20:20	21:20	22:20	
Rua das Fontainhas N.119 A	06:20	07:24	08:24	09:24	10:20	11:20	12:20	13:20	14:20	15:20	16:20	17:24	18:24	19:24	20:20	21:20	22:20	
Rua Manuel Correia frente Minimercado	06:21	07:24	08:24	09:24	10:21	11:21	12:21	13:21	14:21	15:21	16:21	17:24	18:24	19:24	20:21	21:21	22:21	
Rua de Alvide N.49	06:22	07:25	08:25	09:25	10:22	11:22	12:22	13:22	14:22	15:22	16:22	17:25	18:25	19:25	20:22	21:22	22:22	
Av. Sintra N.421 - Casa de Repouso	06:23	07:26	08:26	09:26	10:23	11:23	12:23	13:23	14:23	15:23	16:23	17:26	18:26	19:26	20:23	21:23	22:23	
Av. Sintra frente Jumbo	06:23	07:27	08:27	09:27	10:23	11:23	12:23	13:23	14:23	15:23	16:23	17:27	18:27	19:27	20:23	21:23	22:23	
Av. Costa Pinto - Terminal de Cascais	06:25	07:28	08:28	09:28	10:25	11:25	12:25	13:25	14:25	15:25	16:25	17:28	18:28	19:28	20:25	21:25	22:25	

Dias úteis



[Handwritten signature]

[Handwritten signature]

	A	A	A	A	A	A	A	A	A	A	A	A	A	A	A	A
Av. Pedro Álvares Cabral frente Prisões do Linho	07:00	08:00	09:00	10:00	11:00	12:00	13:00	14:00	15:00	16:00	17:00	18:00	19:00	20:00	21:00	
Av. Pedro Álvares Cabral - Rotunda	07:01	08:01	09:01	10:01	11:01	12:01	13:01	14:01	15:01	16:01	17:01	18:01	19:01	20:01	21:01	
Rua das Fisgas - Bairro da Cruz Vermelha	07:03	08:03	09:03	10:03	11:03	12:03	13:03	14:03	15:03	16:03	17:03	18:03	19:03	20:03	21:03	
Rua das Fisgas frente Hiper Cascais	07:04	08:04	09:04	10:04	11:04	12:04	13:04	14:04	15:04	16:04	17:04	18:04	19:04	20:04	21:04	
CascaisShopping (frente)	07:06	08:06	09:06	10:06	11:06	12:06	13:06	14:06	15:06	16:06	17:06	18:06	19:06	20:06	21:06	
Rua Cesaltina Fialho Gouveia N.713	07:07	08:07	09:07	10:07	11:07	12:07	13:07	14:07	15:07	16:07	17:07	18:07	19:07	20:07	21:07	
Rua Cesaltina Fialho Gouveia N.339 A	07:08	08:08	09:08	10:08	11:08	12:08	13:08	14:08	15:08	16:08	17:08	18:08	19:08	20:08	21:08	
Rua de Cascais - Largo	07:08	08:08	09:08	10:08	11:08	12:08	13:08	14:08	15:08	16:08	17:08	18:08	19:08	20:08	21:08	
Rua de Cascais - GNR	07:09	08:09	09:09	10:09	11:09	12:09	13:09	14:09	15:09	16:09	17:09	18:09	19:09	20:09	21:09	
Hospital de Cascais	07:11	08:11	09:11	10:11	11:11	12:11	13:11	14:11	15:11	16:11	17:11	18:11	19:11	20:11	21:11	
Estrada das Tojas - Stand Automóvel	07:13	08:13	09:13	10:13	11:13	12:13	13:13	14:13	15:13	16:13	17:13	18:13	19:13	20:13	21:13	
Estrada das Tojas frente N.520	07:14	08:14	09:14	10:14	11:14	12:14	13:14	14:14	15:14	16:14	17:14	18:14	19:14	20:14	21:14	
Estrada das Tojas N.2	07:15	08:15	09:15	10:15	11:15	12:15	13:15	14:15	15:15	16:15	17:15	18:15	19:15	20:15	21:15	
Estrada das Tojas Lt. 101	07:15	08:15	09:15	10:15	11:15	12:15	13:15	14:15	15:15	16:15	17:15	18:15	19:15	20:15	21:15	
Rua das Padarias N.83 - Panisol	07:16	08:16	09:16	10:16	11:16	12:16	13:16	14:16	15:16	16:16	17:16	18:16	19:16	20:16	21:16	
Estrada de Alvide - Largo	07:17	08:17	09:17	10:17	11:17	12:17	13:17	14:17	15:17	16:17	17:17	18:17	19:17	20:17	21:17	
Rua Capitão Rei Vilar N.359	07:18	08:18	09:18	10:18	11:18	12:18	13:18	14:18	15:18	16:18	17:18	18:18	19:18	20:18	21:18	
Rua Capitão Rei Vilar N.91	07:19	08:19	09:19	10:19	11:19	12:19	13:19	14:19	15:19	16:19	17:19	18:19	19:19	20:19	21:19	
Rua das Fontainhas Lt. 170	07:19	08:19	09:19	10:19	11:19	12:19	13:19	14:19	15:19	16:19	17:19	18:19	19:19	20:19	21:19	
Rua das Fontainhas N.119 A	07:19	08:19	09:19	10:19	11:19	12:19	13:19	14:19	15:19	16:19	17:19	18:19	19:19	20:19	21:19	
Rua Manuel Correia frente Minimercado	07:20	08:20	09:20	10:20	11:20	12:20	13:20	14:20	15:20	16:20	17:20	18:20	19:20	20:20	21:20	
Rua de Alvide N.49	07:21	08:21	09:21	10:21	11:21	12:21	13:21	14:21	15:21	16:21	17:21	18:21	19:21	20:21	21:21	
Av. Sintra N.421 - Casa de Repouso	07:22	08:22	09:22	10:22	11:22	12:22	13:22	14:22	15:22	16:22	17:22	18:22	19:22	20:22	21:22	
Av. Sintra frente Jumbo	07:22	08:22	09:22	10:22	11:22	12:22	13:22	14:22	15:22	16:22	17:22	18:22	19:22	20:22	21:22	
Av. Costa Pinto - Terminal de Cascais	07:24	08:24	09:24	10:24	11:24	12:24	13:24	14:24	15:24	16:24	17:24	18:24	19:24	20:24	21:24	

Sábados



(Handwritten signatures and initials)

	A	A	A	A	A	A	A	A	A	A	A
Av. Costa Pinto - Terminal de Cascais	08:30	09:30	10:30	11:30	12:30	13:30	14:30	15:30	16:30	17:30	18:30
Rua Henrique Seixas N.203	08:32	09:32	10:32	11:32	12:32	13:32	14:32	15:32	16:32	17:32	18:32
Av. Sintra N.546	08:33	09:33	10:33	11:33	12:33	13:33	14:33	15:33	16:33	17:33	18:33
Av. Sintra N.826 A	08:34	09:34	10:34	11:34	12:34	13:34	14:34	15:34	16:34	17:34	18:34
Av. Sintra X Bairro Marechal Carmona	08:35	09:35	10:35	11:35	12:35	13:35	14:35	15:35	16:35	17:35	18:35
Av. Sintra - Freiras - Pai do Vento	08:36	09:36	10:36	11:36	12:36	13:36	14:36	15:36	16:36	17:36	18:36
Av. Sintra N.1658	08:38	09:38	10:38	11:38	12:38	13:38	14:38	15:38	16:38	17:38	18:38
Av. Sintra - Fonte Velha	08:40	09:40	10:40	11:40	12:40	13:40	14:40	15:40	16:40	17:40	18:40
Estrada da Ribeira N.1259 - Mercedes	08:41	09:41	10:41	11:41	12:41	13:41	14:41	15:41	16:41	17:41	18:41
Estrada da Ribeira frente N.854	08:42	09:42	10:42	11:42	12:42	13:42	14:42	15:42	16:42	17:42	18:42
Rua Carlos Anjos N.1378	08:43	09:43	10:43	11:43	12:43	13:43	14:43	15:43	16:43	17:43	18:43
Rua Carlos Anjos N.1770 frente Cruz de Popa	08:44	09:44	10:44	11:44	12:44	13:44	14:44	15:44	16:44	17:44	18:44
Rua de Cascais N.392 frente GNR	08:45	09:45	10:45	11:45	12:45	13:45	14:45	15:45	16:45	17:45	18:45
Rua de Cascais - Largo	08:46	09:46	10:46	11:46	12:46	13:46	14:46	15:46	16:46	17:46	18:46
Rua Cesaltina Fialho Gouveia N.304	08:47	09:47	10:47	11:47	12:47	13:47	14:47	15:47	16:47	17:47	18:47
Rua Cesaltina Fialho Gouveia - Praceta Salgadas	08:48	09:48	10:48	11:48	12:48	13:48	14:48	15:48	16:48	17:48	18:48
CascaShopping	08:49	09:49	10:49	11:49	12:49	13:49	14:49	15:49	16:49	17:49	18:49
Rua das Fisgas - Hiper Cascais	08:51	09:51	10:51	11:51	12:51	13:51	14:51	15:51	16:51	17:51	18:51
Rua das Fisgas - Bairro da Cruz Vermelha	08:52	09:52	10:52	11:52	12:52	13:52	14:52	15:52	16:52	17:52	18:52
Av. Alfredo César Torres - Rotunda	08:55	09:55	10:55	11:55	12:55	13:55	14:55	15:55	16:55	17:55	18:55
Av. Pedro Álvares Cabral - Prisão do Linhó	08:56	09:56	10:56	11:56	12:56	13:56	14:56	15:56	16:56	17:56	18:56

Sábados



(Handwritten signatures)

	A	A	A	A	A	A	A	A	A	A	A
Av. Costa Pinto - Terminal de Cascais	08:30	09:30	10:30	11:30	12:30	13:30	14:30	15:30	16:30	17:30	18:30
Rua Henrique Seixas N.203	08:32	09:32	10:32	11:32	12:32	13:32	14:32	15:32	16:32	17:32	18:32
Av. Sintra N.546	08:33	09:33	10:33	11:33	12:33	13:33	14:33	15:33	16:33	17:33	18:33
Av. Sintra N.826 A	08:34	09:34	10:34	11:34	12:34	13:34	14:34	15:34	16:34	17:34	18:34
Av. Sintra X Bairro Marechal Carmona	08:35	09:35	10:35	11:35	12:35	13:35	14:35	15:35	16:35	17:35	18:35
Av. Sintra - Freiras - Pai do Vento	08:36	09:36	10:36	11:36	12:36	13:36	14:36	15:36	16:36	17:36	18:36
Av. Sintra N.1658	08:38	09:38	10:38	11:38	12:38	13:38	14:38	15:38	16:38	17:38	18:38
Av. Sintra - Fonte Velha	08:40	09:40	10:40	11:40	12:40	13:40	14:40	15:40	16:40	17:40	18:40
Estrada da Ribeira N.1259 - Mercedes	08:41	09:41	10:41	11:41	12:41	13:41	14:41	15:41	16:41	17:41	18:41
Estrada da Ribeira frente N.854	08:42	09:42	10:42	11:42	12:42	13:42	14:42	15:42	16:42	17:42	18:42
Rua Carlos Anjos N.1378	08:43	09:43	10:43	11:43	12:43	13:43	14:43	15:43	16:43	17:43	18:43
Rua Carlos Anjos N.1770 frente Cruz de Popa	08:44	09:44	10:44	11:44	12:44	13:44	14:44	15:44	16:44	17:44	18:44
Rua de Cascais N.392 frente GNR	08:45	09:45	10:45	11:45	12:45	13:45	14:45	15:45	16:45	17:45	18:45
Rua de Cascais - Largo	08:46	09:46	10:46	11:46	12:46	13:46	14:46	15:46	16:46	17:46	18:46
Rua Cesaltina Fialho Gouveia N.304	08:47	09:47	10:47	11:47	12:47	13:47	14:47	15:47	16:47	17:47	18:47
Rua Cesaltina Fialho Gouveia - Praceta Salgadas	08:48	09:48	10:48	11:48	12:48	13:48	14:48	15:48	16:48	17:48	18:48
CascaShopping	08:49	09:49	10:49	11:49	12:49	13:49	14:49	15:49	16:49	17:49	18:49
Rua das Fisgas - Hiper Cascais	08:51	09:51	10:51	11:51	12:51	13:51	14:51	15:51	16:51	17:51	18:51
Rua das Fisgas - Bairro da Cruz Vermelha	08:52	09:52	10:52	11:52	12:52	13:52	14:52	15:52	16:52	17:52	18:52
Av. Alfredo César Torres - Rotunda	08:55	09:55	10:55	11:55	12:55	13:55	14:55	15:55	16:55	17:55	18:55
Av. Pedro Álvares Cabral - Prisão do Linho	08:56	09:56	10:56	11:56	12:56	13:56	14:56	15:56	16:56	17:56	18:56

Domingos e Feriados



(Handwritten signatures)

Volta

	A	A	A	A	A	A	A	A	A	A	A	A	A	A	A	A	A	A	A	A	A	A	A	
Av. Pedro Álvares Cabral frente Prisões do Linhó	07:00	07:40	08:20	09:00	09:40	10:20	11:00	11:40	12:20	13:00	13:40	14:20	15:00	15:40	16:20	17:00	17:40	18:20	19:00	19:40	20:20	21:00	21:40	22:20
Av. Pedro Álvares Cabral - Rotunda	07:01	07:41	08:21	09:01	09:41	10:21	11:01	11:41	12:21	13:01	13:41	14:21	15:01	15:41	16:21	17:01	17:41	18:21	19:01	19:41	20:21	21:01	21:41	22:21
Rua das Fisgas - Bairro da Cruz Vermelha	07:03	07:43	08:23	09:03	09:43	10:23	11:03	11:43	12:23	13:03	13:43	14:23	15:03	15:43	16:23	17:03	17:43	18:23	19:03	19:43	20:23	21:03	21:43	22:23
Rua das Fisgas frente Hiper Cascais	07:04	07:44	08:24	09:04	09:44	10:24	11:04	11:44	12:24	13:04	13:44	14:24	15:04	15:44	16:24	17:04	17:44	18:24	19:04	19:44	20:24	21:04	21:44	22:24
CascaShopping (frente)	07:05	07:45	08:25	09:05	09:45	10:25	11:05	11:45	12:25	13:05	13:45	14:25	15:05	15:45	16:25	17:05	17:45	18:25	19:05	19:45	20:25	21:05	21:45	22:25
Rua Cesaltina Fialho Gouveia N.713	07:06	07:46	08:26	09:06	09:46	10:26	11:06	11:46	12:26	13:06	13:46	14:26	15:06	15:46	16:26	17:06	17:46	18:26	19:06	19:46	20:26	21:06	21:46	22:26
Rua Cesaltina Fialho Gouveia N.339 A	07:07	07:47	08:27	09:07	09:47	10:27	11:07	11:47	12:27	13:07	13:47	14:27	15:07	15:47	16:27	17:07	17:47	18:27	19:07	19:47	20:27	21:07	21:47	22:27
Rua de Cascais - Largo	07:08	07:48	08:28	09:08	09:48	10:28	11:08	11:48	12:28	13:08	13:48	14:28	15:08	15:48	16:28	17:08	17:48	18:28	19:08	19:48	20:28	21:08	21:48	22:28
Rua de Cascais - GNR	07:08	07:48	08:28	09:08	09:48	10:28	11:08	11:48	12:28	13:08	13:48	14:28	15:08	15:48	16:28	17:08	17:48	18:28	19:08	19:48	20:28	21:08	21:48	22:28
Rua Carlos Anjos - Cruz de Popa	07:09	07:49	08:29	09:09	09:49	10:29	11:09	11:49	12:29	13:09	13:49	14:29	15:09	15:49	16:29	17:09	17:49	18:29	19:09	19:49	20:29	21:09	21:49	22:29
Rua Carlos Anjos N.1313 A	07:10	07:50	08:30	09:10	09:50	10:30	11:10	11:50	12:30	13:10	13:50	14:30	15:10	15:50	16:30	17:10	17:50	18:30	19:10	19:50	20:30	21:10	21:50	22:30
Estrada da Ribeira N.854	07:10	07:50	08:30	09:10	09:50	10:30	11:10	11:50	12:30	13:10	13:50	14:30	15:10	15:50	16:30	17:10	17:50	18:30	19:10	19:50	20:30	21:10	21:50	22:30
Estrada da Ribeira frente N.1259 - Mercedes	07:11	07:51	08:31	09:11	09:51	10:31	11:11	11:51	12:31	13:11	13:51	14:31	15:11	15:51	16:31	17:11	17:51	18:31	19:11	19:51	20:31	21:11	21:51	22:31
Av. Sintra - Fonte Velha	07:12	07:52	08:32	09:12	09:52	10:32	11:12	11:52	12:32	13:12	13:52	14:32	15:12	15:52	16:32	17:12	17:52	18:32	19:12	19:52	20:32	21:12	21:52	22:32
Av. Sintra - Largo	07:12	07:52	08:32	09:12	09:52	10:32	11:12	11:52	12:32	13:12	13:52	14:32	15:12	15:52	16:32	17:12	17:52	18:32	19:12	19:52	20:32	21:12	21:52	22:32
Av. Sintra frente N.1788	07:13	07:53	08:33	09:13	09:53	10:33	11:13	11:53	12:33	13:13	13:53	14:33	15:13	15:53	16:33	17:13	17:53	18:33	19:13	19:53	20:33	21:13	21:53	22:33
Av. Sintra - Freiras - Pai do Vento	07:14	07:54	08:34	09:14	09:54	10:34	11:14	11:54	12:34	13:14	13:54	14:34	15:14	15:54	16:34	17:14	17:54	18:34	19:14	19:54	20:34	21:14	21:54	22:34
Av. Sintra X Bairro Marechal Carmona	07:14	07:54	08:34	09:14	09:54	10:34	11:14	11:54	12:34	13:14	13:54	14:34	15:14	15:54	16:34	17:14	17:54	18:34	19:14	19:54	20:34	21:14	21:54	22:34
Av. Sintra frente N.722	07:15	07:55	08:35	09:15	09:55	10:35	11:15	11:55	12:35	13:15	13:55	14:35	15:15	15:55	16:35	17:15	17:55	18:35	19:15	19:55	20:35	21:15	21:55	22:35
Av. Sintra N.421 - Casa de Repouso	07:16	07:56	08:36	09:16	09:56	10:36	11:16	11:56	12:36	13:16	13:56	14:36	15:16	15:56	16:36	17:16	17:56	18:36	19:16	19:56	20:36	21:16	21:56	22:36
Av. Sintra frente Jumbo	07:16	07:56	08:36	09:16	09:56	10:36	11:16	11:56	12:36	13:16	13:56	14:36	15:16	15:56	16:36	17:16	17:56	18:36	19:16	19:56	20:36	21:16	21:56	22:36
Av. Costa Pinto - Terminal de Cascais	07:18	07:58	08:38	09:18	09:58	10:38	11:18	11:58	12:38	13:18	13:58	14:38	15:18	15:58	16:38	17:18	17:58	18:38	19:18	19:58	20:38	21:18	21:58	22:38

Dias úteis



[Handwritten signatures]

	A	A	A	A	A	A	A	A	A	A	A
Av. Pedro Álvares Cabral frente Prisões do Linhó	09:00	10:00	11:00	12:00	13:00	14:00	15:00	16:00	17:00	18:00	19:00
Av. Pedro Álvares Cabral - Rotunda	09:01	10:01	11:01	12:01	13:01	14:01	15:01	16:01	17:01	18:01	19:01
Rua das Fisgas - Bairro da Cruz Vermelha	09:04	10:04	11:04	12:04	13:04	14:04	15:04	16:04	17:04	18:04	19:04
Rua das Fisgas frente Hiper Cascais	09:05	10:05	11:05	12:05	13:05	14:05	15:05	16:05	17:05	18:05	19:05
CascaShopping (frente)	09:07	10:07	11:07	12:07	13:07	14:07	15:07	16:07	17:07	18:07	19:07
Rua Cesaltina Fialho Gouveia N.713	09:09	10:09	11:09	12:09	13:09	14:09	15:09	16:09	17:09	18:09	19:09
Rua Cesaltina Fialho Gouveia N.339 A	09:10	10:10	11:10	12:10	13:10	14:10	15:10	16:10	17:10	18:10	19:10
Rua de Cascais - Largo	09:11	10:11	11:11	12:11	13:11	14:11	15:11	16:11	17:11	18:11	19:11
Rua de Cascais - GNR	09:12	10:12	11:12	12:12	13:12	14:12	15:12	16:12	17:12	18:12	19:12
Rua Carlos Anjos - Cruz de Popa	09:13	10:13	11:13	12:13	13:13	14:13	15:13	16:13	17:13	18:13	19:13
Rua Carlos Anjos N.1313 A	09:14	10:14	11:14	12:14	13:14	14:14	15:14	16:14	17:14	18:14	19:14
Estrada da Ribeira N.854	09:15	10:15	11:15	12:15	13:15	14:15	15:15	16:15	17:15	18:15	19:15
Estrada da Ribeira frente N.1259 - Mercedes	09:16	10:16	11:16	12:16	13:16	14:16	15:16	16:16	17:16	18:16	19:16
Av. Sintra - Fonte Velha	09:17	10:17	11:17	12:17	13:17	14:17	15:17	16:17	17:17	18:17	19:17
Av. Sintra - Largo	09:18	10:18	11:18	12:18	13:18	14:18	15:18	16:18	17:18	18:18	19:18
Av. Sintra frente N.1788	09:19	10:19	11:19	12:19	13:19	14:19	15:19	16:19	17:19	18:19	19:19
Av. Sintra - Freiras - Pai do Vento	09:20	10:20	11:20	12:20	13:20	14:20	15:20	16:20	17:20	18:20	19:20
Av. Sintra X Bairro Marechal Carmona	09:21	10:21	11:21	12:21	13:21	14:21	15:21	16:21	17:21	18:21	19:21
Av. Sintra frente N.722	09:22	10:22	11:22	12:22	13:22	14:22	15:22	16:22	17:22	18:22	19:22
Av. Sintra N.421 - Casa de Repouso	09:23	10:23	11:23	12:23	13:23	14:23	15:23	16:23	17:23	18:23	19:23
Av. Sintra frente Jumbo	09:24	10:24	11:24	12:24	13:24	14:24	15:24	16:24	17:24	18:24	19:24
Av. Costa Pinto - Terminal de Cascais	09:26	10:26	11:26	12:26	13:26	14:26	15:26	16:26	17:26	18:26	19:26

Sábados



	A	A	A	A	A	A	A	A	A	A	A	A
Av. Pedro Álvares Cabral frente Prisões do Linhó	09:00	10:00	11:00	12:00	13:00	14:00	15:00	16:00	17:00	18:00	19:00	
Av. Pedro Álvares Cabral - Rotunda	09:01	10:01	11:01	12:01	13:01	14:01	15:01	16:01	17:01	18:01	19:01	
Rua das Fisgas - Bairro da Cruz Vermelha	09:04	10:04	11:04	12:04	13:04	14:04	15:04	16:04	17:04	18:04	19:04	
Rua das Fisgas frente Hiper Cascais	09:05	10:05	11:05	12:05	13:05	14:05	15:05	16:05	17:05	18:05	19:05	
CascaShopping (frente)	09:07	10:07	11:07	12:07	13:07	14:07	15:07	16:07	17:07	18:07	19:07	
Rua Cesaltina Fialho Gouveia N.713	09:09	10:09	11:09	12:09	13:09	14:09	15:09	16:09	17:09	18:09	19:09	
Rua Cesaltina Fialho Gouveia N.339 A	09:10	10:10	11:10	12:10	13:10	14:10	15:10	16:10	17:10	18:10	19:10	
Rua de Cascais - Largo	09:11	10:11	11:11	12:11	13:11	14:11	15:11	16:11	17:11	18:11	19:11	
Rua de Cascais - GNR	09:12	10:12	11:12	12:12	13:12	14:12	15:12	16:12	17:12	18:12	19:12	
Rua Carlos Anjos - Cruz de Popa	09:13	10:13	11:13	12:13	13:13	14:13	15:13	16:13	17:13	18:13	19:13	
Rua Carlos Anjos N.1313 A	09:14	10:14	11:14	12:14	13:14	14:14	15:14	16:14	17:14	18:14	19:14	
Estrada da Ribeira N.854	09:15	10:15	11:15	12:15	13:15	14:15	15:15	16:15	17:15	18:15	19:15	
Estrada da Ribeira frente N.1259 - Mercedes	09:16	10:16	11:16	12:16	13:16	14:16	15:16	16:16	17:16	18:16	19:16	
Av. Sintra - Fonte Velha	09:17	10:17	11:17	12:17	13:17	14:17	15:17	16:17	17:17	18:17	19:17	
Av. Sintra - Largo	09:18	10:18	11:18	12:18	13:18	14:18	15:18	16:18	17:18	18:18	19:18	
Av. Sintra frente N.1788	09:19	10:19	11:19	12:19	13:19	14:19	15:19	16:19	17:19	18:19	19:19	
Av. Sintra - Freiras - Pai do Vento	09:20	10:20	11:20	12:20	13:20	14:20	15:20	16:20	17:20	18:20	19:20	
Av. Sintra X Bairro Marechal Carmona	09:21	10:21	11:21	12:21	13:21	14:21	15:21	16:21	17:21	18:21	19:21	
Av. Sintra frente N.722	09:22	10:22	11:22	12:22	13:22	14:22	15:22	16:22	17:22	18:22	19:22	
Av. Sintra N.421 - Casa de Repouso	09:23	10:23	11:23	12:23	13:23	14:23	15:23	16:23	17:23	18:23	19:23	
Av. Sintra frente Jumbo	09:24	10:24	11:24	12:24	13:24	14:24	15:24	16:24	17:24	18:24	19:24	
Av. Costa Pinto - Terminal de Cascais	09:26	10:26	11:26	12:26	13:26	14:26	15:26	16:26	17:26	18:26	19:26	

Domingos e Feriados



	A	A	A	A	A	A	A	A	A	A	A	A	A	A	A
Rua Mariano Cyrilo Carvalho - Estação	07:45	08:15	08:45	09:15	09:45	10:15	10:45	11:15	11:45	12:15	12:45	13:15	13:45	14:15	
Rua Prof. Vitorino Nemésio N.204	07:46	08:16	08:46	09:16	09:46	10:16	10:46	11:16	11:46	12:16	12:46	13:16	13:46	14:16	
Rua Prof. Vitorino Nemésio - Escola	07:47	08:17	08:47	09:17	09:47	10:17	10:47	11:17	11:47	12:17	12:47	13:17	13:47	14:17	
Rua da Escola Preparatória	07:48	08:18	08:48	09:18	09:48	10:18	10:48	11:18	11:48	12:18	12:48	13:18	13:48	14:18	
Rua do Campo Santo - Bombas	07:49	08:19	08:49	09:19	09:49	10:19	10:49	11:19	11:49	12:19	12:49	13:19	13:49	14:19	
Rua do Campo Santo - Rotunda Cemitério	07:49	08:19	08:49	09:19	09:49	10:19	10:49	11:19	11:49	12:19	12:49	13:19	13:49	14:19	
Av. Condes de Barcelona - Escola de Hotelaria do Estoril	07:50	08:20	08:50	09:20	09:50	10:20	10:50	11:20	11:50	12:20	12:50	13:20	13:50	14:20	
Av. D. Nuno Álvares Pereira frente N.1057	07:51	08:21	08:51	09:21	09:51	10:21	10:51	11:21	11:51	12:21	12:51	13:21	13:51	14:21	
Rua do Pinhal frente N.140	07:54	08:24	08:54	09:24	09:54	10:24	10:54	11:24	11:54	12:24	12:54	13:24	13:54	14:24	
Av. Condes de Barcelona frente N.2	07:54	08:24	08:54	09:24	09:54	10:24	10:54	11:24	11:54	12:24	12:54	13:24	13:54	14:24	
Rua Cesário Verde N.461 frente Escola	07:55	08:25	08:55	09:25	09:55	10:25	10:55	11:25	11:55	12:25	12:55	13:25	13:55	14:25	
Rua dos Navegadores N.77 A	07:55	08:25	08:55	09:25	09:55	10:25	10:55	11:25	11:55	12:25	12:55	13:25	13:55	14:25	
Rua do Alecrim N.17	07:56	08:26	08:56	09:26	09:56	10:26	10:56	11:26	11:56	12:26	12:56	13:26	13:56	14:26	
Rua das Flores X	07:56	08:26	08:56	09:26	09:56	10:26	10:56	11:26	11:56	12:26	12:56	13:26	13:56	14:26	
Rua Vasco da Gama cruz. com Rua das Hortenses	07:57	08:27	08:57	09:27	09:57	10:27	10:57	11:27	11:57	12:27	12:57	13:27	13:57	14:27	
Rua Nova N.27	07:59	08:29	08:59	09:29	09:59	10:29	10:59	11:29	11:59	12:29	12:59	13:29	13:59	14:29	
Estrada da Alapraia X Rua Dr. Félix Pereira	08:00	08:30	09:00	09:30	10:00	10:30	11:00	11:30	12:00	12:30	13:00	13:30	14:00	14:30	
Rua Dr. Félix Pereira N.153 A	08:01	08:31	09:01	09:31	10:01	10:31	11:01	11:31	12:01	12:31	13:01	13:31	14:01	14:31	
Lar Casa do Alecrim - frente	08:02	08:32	09:02	09:32	10:02	10:32	11:02	11:32	12:02	12:32	13:02	13:32	14:02	14:32	
Rua Qta. Das Grutas N.61 frente	08:02	08:32	09:02	09:32	10:02	10:32	11:02	11:32	12:02	12:32	13:02	13:32	14:02	14:32	
Rua Rui de Pina N.39	08:03	08:33	09:03	09:33	10:03	10:33	11:03	11:33	12:03	12:33	13:03	13:33	14:03	14:33	
Rua Almada Negreiros - Centro Comercial	08:04	08:34	09:04	09:34	10:04	10:34	11:04	11:34	12:04	12:34	13:04	13:34	14:04	14:34	
Rua Alexandre Herculano N.86	08:05	08:35	09:05	09:35	10:05	10:35	11:05	11:35	12:05	12:35	13:05	13:35	14:05	14:35	
Rua Egas Moniz N.250	08:06	08:36	09:06	09:36	10:06	10:36	11:06	11:36	12:06	12:36	13:06	13:36	14:06	14:36	
Rua Egas Moniz frente Centro de Saúde	08:07	08:37	09:07	09:37	10:07	10:37	11:07	11:37	12:07	12:37	13:07	13:37	14:07	14:37	
Rua Mariano Cyrilo Carvalho - Estação	08:08	08:38	09:08	09:38	10:08	10:38	11:08	11:38	12:08	12:38	13:08	13:38	14:08	14:38	

Dias não úteis



Linha M20

Estoril Estação - Bairro da Cadeia do Linhó por Amoreira

Ida

	A	A	A	A	A	A	A	A	A	A	A	A	A	A	A	A	A	A	A	A	A	A	A	
Av. Marginal - Estoril Estação	07:00	07:30	08:00	08:30	09:00	09:30	10:00	11:00	12:00	13:00	14:00	15:00	16:00	17:00	17:30	18:00	18:30	19:00	19:30	20:00	20:30	21:30	22:30	23:30
Av. Portugal - Hotel Inglaterra	07:02	07:32	08:02	08:32	09:02	09:32	10:02	11:02	12:02	13:02	14:02	15:02	16:02	17:02	17:32	18:02	18:32	19:02	19:32	20:02	20:32	21:32	22:32	23:32
Av. Portugal frente Feira do Artesanato	07:02	07:33	08:03	08:33	09:03	09:33	10:03	11:03	12:03	13:03	14:03	15:03	16:03	17:03	17:33	18:03	18:33	19:03	19:33	20:02	20:32	21:32	22:32	23:32
Av. Portugal frente PSP	07:03	07:34	08:04	08:34	09:04	09:33	10:03	11:03	12:03	13:03	14:03	15:03	16:03	17:03	17:33	18:03	18:33	19:03	19:33	20:03	20:33	21:33	22:33	23:33
Av. Portugal N.554	07:04	07:34	08:04	08:34	09:04	09:34	10:04	11:04	12:04	13:04	14:04	15:04	16:04	17:04	17:34	18:04	18:34	19:04	19:34	20:04	20:34	21:34	22:34	23:34
Av. D. Nuno Álvares Pereira frente N.10	07:04	07:35	08:05	08:35	09:05	09:35	10:05	11:05	12:05	13:05	14:05	15:05	16:05	17:05	17:35	18:05	18:35	19:05	19:35	20:04	20:34	21:34	22:34	23:34
Av. D. Nuno Álvares Pereira frente N.23	07:05	07:36	08:06	08:36	09:06	09:36	10:06	11:06	12:06	13:06	14:06	15:06	16:06	17:06	17:36	18:06	18:36	19:06	19:36	20:05	20:35	21:35	22:35	23:35
Av. D. Nuno Álvares Pereira	07:06	07:37	08:07	08:37	09:07	09:37	10:07	11:07	12:07	13:07	14:07	15:07	16:07	17:07	17:37	18:06	18:36	19:06	19:36	20:06	20:36	21:36	22:36	23:36
Rua das Acácias N.7	07:06	07:38	08:08	08:38	09:08	09:37	10:07	11:07	12:07	13:07	14:07	15:07	16:07	17:07	17:37	18:07	18:37	19:07	19:37	20:06	20:36	21:36	22:36	23:36
Av. Sabóia N.623 D - Banco	07:07	07:38	08:08	08:38	09:08	09:38	10:08	11:08	12:08	13:08	14:08	15:08	16:08	17:08	17:38	18:08	18:38	19:08	19:38	20:07	20:37	21:37	22:37	23:37
Av. Sabóia N.487 - CGD	07:08	07:39	08:09	08:39	09:09	09:39	10:09	11:09	12:09	13:09	14:09	15:09	16:09	17:09	17:39	18:09	18:39	19:09	19:39	20:08	20:38	21:38	22:38	23:38
Av. Itália N.276 A	07:09	07:41	08:11	08:41	09:11	09:40	10:10	11:10	12:10	13:10	14:10	15:10	16:10	17:10	17:40	18:10	18:40	19:10	19:40	20:09	20:39	21:39	22:39	23:39
Rua Carlos Anjos N.119 frente Infantiário	07:10	07:42	08:12	08:42	09:12	09:41	10:11	11:11	12:11	13:11	14:11	15:11	16:11	17:11	17:41	18:11	18:41	19:11	19:41	20:10	20:40	21:40	22:40	23:40
Rua Carlos Anjos N.436	07:10	07:42	08:12	08:42	09:12	09:42	10:12	11:12	12:12	13:12	14:12	15:12	16:12	17:12	17:42	18:12	18:42	19:12	19:42	20:10	20:40	21:40	22:40	23:40
Rua Carlos Anjos N.660	07:11	07:43	08:13	08:43	09:13	09:43	10:13	11:13	12:13	13:13	14:13	15:13	16:13	17:13	17:43	18:13	18:43	19:13	19:43	20:11	20:41	21:41	22:41	23:41
Rua Carlos Anjos N.820	07:12	07:44	08:14	08:44	09:14	09:43	10:13	11:13	12:13	13:13	14:13	15:13	16:13	17:13	17:43	18:13	18:43	19:13	19:43	20:12	20:42	21:42	22:42	23:42
Rua Carlos Anjos N.1378	07:13	07:46	08:16	08:46	09:16	09:45	10:15	11:15	12:15	13:15	14:15	15:15	16:15	17:15	17:45	18:15	18:45	19:15	19:45	20:13	20:43	21:43	22:43	23:43
Rua Carlos Anjos N.1770 frente Cruz de Popa	07:14	07:46	08:16	08:46	09:16	09:46	10:16	11:16	12:16	13:16	14:16	15:16	16:16	17:16	17:46	18:16	18:46	19:16	19:46	20:14	20:44	21:44	22:44	23:44
Hospital de Cascais	07:16	07:49	08:19	08:49	09:19	09:48	10:18	11:18	12:18	13:18	14:18	15:18	16:18	17:18	17:48	18:18	18:48	19:18	19:48	20:16	20:46	21:46	22:46	23:46
Rua de Cascais N.392 frente GNR	07:18	07:51	08:21	08:51	09:21	09:50	10:20	11:20	12:20	13:20	14:20	15:20	16:20	17:20	17:50	18:20	18:50	19:20	19:50	20:18	20:48	21:48	22:48	23:48
Rua de Cascais - Largo	07:18	07:52	08:22	08:52	09:22	09:51	10:21	11:21	12:21	13:21	14:21	15:21	16:21	17:21	17:51	18:21	18:51	19:21	19:51	20:18	20:48	21:48	22:48	23:48
Rua Cesaltina Fialho Gouveia N.304	07:19	07:53	08:23	08:53	09:23	09:52	10:22	11:22	12:22	13:22	14:22	15:22	16:22	17:22	17:52	18:22	18:52	19:22	19:52	20:19	20:49	21:49	22:49	23:49
Rua Cesaltina Fialho Gouveia - Praceta Salgadas	07:19	07:54	08:24	08:54	09:24	09:53	10:23	11:23	12:23	13:23	14:23	15:23	16:23	17:23	17:53	18:23	18:53	19:23	19:53	20:19	20:49	21:50	22:50	23:50
CascaShopping	07:20	07:55	08:25	08:55	09:25	09:54	10:24	11:24	12:24	13:24	14:24	15:24	16:24	17:24	17:54	18:23	18:53	19:23	19:53	20:20	20:50	21:50	22:50	23:50
Rua das Fisgas - Hiper Cascais	07:21	07:56	08:26	08:56	09:26	09:55	10:25	11:25	12:25	13:25	14:25	15:25	16:25	17:25	17:55	18:25	18:55	19:25	19:55	20:21	20:51	21:52	22:52	23:52
Rua das Fisgas - Bairro da Cruz Vermelha	07:22	07:57	08:27	08:57	09:27	09:56	10:26	11:26	12:26	13:26	14:26	15:26	16:26	17:26	17:56	18:26	18:56	19:26	19:56	20:22	20:52	21:52	22:52	23:52
Av. Alfredo César Torres - Rotunda	07:24	07:59	08:29	08:59	09:29	09:58	10:28	11:28	12:28	13:28	14:28	15:28	16:28	17:28	17:58	18:28	18:58	19:28	19:58	20:24	20:54	21:54	22:54	23:54
Av. Pedro Álvares Cabral - Prisão do Linhó	07:25	08:00	08:30	09:00	09:30	09:59	10:29	11:29	12:29	13:29	14:29	15:29	16:29	17:29	17:59	18:29	18:59	19:29	19:59	20:25	20:55	21:55	22:55	23:55

Dias úteis



Handwritten signatures in black and blue ink.

	A	A	A	A	A	A	A	A	A	A	A	A	A	A	A	A
Av. Marginal - Estoril Estação	07:00	08:00	09:00	10:00	11:00	12:00	13:00	14:00	15:00	16:00	17:00	18:00	19:00	20:00	21:00	
Av. Portugal - Hotel Inglaterra	07:01	08:02	09:02	10:02	11:02	12:02	13:02	14:02	15:02	16:02	17:02	18:02	19:02	20:01	21:01	
Av. Portugal frente Feira do Artesanato	07:02	08:02	09:02	10:02	11:02	12:02	13:02	14:02	15:02	16:02	17:02	18:02	19:02	20:02	21:02	
Av. Portugal frente PSP	07:03	08:03	09:03	10:03	11:03	12:03	13:03	14:03	15:03	16:03	17:03	18:03	19:03	20:03	21:03	
Av. Portugal N.554	07:03	08:04	09:04	10:04	11:04	12:04	13:04	14:04	15:04	16:04	17:04	18:04	19:04	20:03	21:03	
Av. D. Nuno Álvares Pereira frente N.10	07:04	08:04	09:04	10:04	11:04	12:04	13:04	14:04	15:04	16:04	17:04	18:04	19:04	20:04	21:04	
Av. D. Nuno Álvares Pereira frente N.23	07:05	08:05	09:05	10:05	11:05	12:05	13:05	14:05	15:05	16:05	17:05	18:05	19:05	20:05	21:05	
Av. D. Nuno Álvares Pereira	07:05	08:06	09:06	10:06	11:06	12:06	13:06	14:06	15:06	16:06	17:06	18:06	19:06	20:05	21:05	
Rua das Acácias N.7	07:06	08:07	09:07	10:07	11:07	12:07	13:07	14:07	15:07	16:07	17:07	18:06	19:06	20:06	21:06	
Av. Sabóia N.623 D - Banco	07:07	08:07	09:07	10:07	11:07	12:07	13:07	14:07	15:07	16:07	17:07	18:07	19:07	20:07	21:07	
Av. Sabóia N.487 - CGD	07:07	08:08	09:08	10:08	11:08	12:08	13:08	14:08	15:08	16:08	17:08	18:08	19:08	20:07	21:07	
Av. Itália N.276 A	07:09	08:09	09:09	10:09	11:09	12:09	13:09	14:09	15:09	16:09	17:09	18:09	19:09	20:09	21:09	
Rua Carlos Anjos N.119 frente Infantário	07:09	08:10	09:10	10:10	11:10	12:10	13:10	14:10	15:10	16:10	17:10	18:10	19:10	20:09	21:09	
Rua Carlos Anjos N.436	07:10	08:11	09:11	10:11	11:11	12:11	13:11	14:11	15:11	16:11	17:11	18:11	19:11	20:10	21:10	
Rua Carlos Anjos N.660	07:10	08:11	09:11	10:12	11:12	12:12	13:12	14:12	15:12	16:12	17:12	18:11	19:11	20:10	21:10	
Rua Carlos Anjos N.820	07:11	08:12	09:12	10:12	11:12	12:12	13:12	14:12	15:12	16:12	17:12	18:12	19:12	20:11	21:11	
Rua Carlos Anjos N.1378	07:12	08:14	09:14	10:14	11:14	12:14	13:14	14:14	15:14	16:14	17:14	18:13	19:13	20:12	21:12	
Rua Carlos Anjos N.1770 frente Cruz de Popa	07:13	08:14	09:14	10:14	11:14	12:14	13:14	14:14	15:14	16:14	17:14	18:14	19:14	20:13	21:13	
Hospital de Cascais	07:15	08:16	09:16	10:17	11:17	12:17	13:17	14:17	15:17	16:17	17:17	18:16	19:16	20:15	21:15	
Rua de Cascais N.392 frente GNR	07:17	08:18	09:18	10:19	11:19	12:19	13:19	14:19	15:19	16:19	17:19	18:18	19:18	20:17	21:17	
Rua de Cascais - Largo	07:18	08:19	09:19	10:20	11:20	12:19	13:19	14:19	15:19	16:19	17:19	18:19	19:19	20:18	21:17	
Rua Cesaltina Fialho Gouveia N.304	07:18	08:19	09:19	10:21	11:21	12:20	13:20	14:20	15:20	16:20	17:20	18:20	19:20	20:18	21:18	
Rua Cesaltina Fialho Gouveia - Praceta Salgadas	07:19	08:20	09:20	10:21	11:21	12:21	13:21	14:21	15:21	16:21	17:21	18:20	19:20	20:19	21:18	
CascaShopping	07:20	08:21	09:21	10:22	11:22	12:21	13:21	14:21	15:21	16:21	17:21	18:21	19:21	20:20	21:19	
Rua das Fiskas - Hiper Cascais	07:21	08:22	09:22	10:23	11:23	12:23	13:23	14:23	15:23	16:23	17:23	18:23	19:23	20:21	21:20	
Rua das Fiskas - Bairro da Cruz Vermelha	07:21	08:23	09:23	10:24	11:24	12:24	13:24	14:24	15:24	16:24	17:24	18:23	19:23	20:21	21:21	
Av. Alfredo César Torres - Rotunda	07:23	08:25	09:25	10:26	11:26	12:26	13:26	14:26	15:26	16:26	17:26	18:25	19:25	20:23	21:23	
Av. Pedro Álvares Cabral - Prisão do Linhão	07:24	08:26	09:26	10:27	11:27	12:26	13:26	14:26	15:26	16:26	17:26	18:26	19:26	20:24	21:24	

Sábados



Handwritten signatures in black and blue ink.

	A	A	A	A	A	A	A	A	A	A	A	A	A	A	A
Av. Marginal - Estoril Estação	07:00	08:00	09:00	10:00	11:00	12:00	13:00	14:00	15:00	16:00	17:00	18:00	19:00	20:00	21:00
Av. Portugal - Hotel Inglaterra	07:01	08:01	09:01	10:02	11:02	12:02	13:02	14:02	15:02	16:02	17:02	18:02	19:02	20:01	21:01
Av. Portugal frente Feira do Artesanato	07:02	08:02	09:02	10:02	11:02	12:02	13:02	14:02	15:02	16:02	17:02	18:02	19:02	20:02	21:02
Av. Portugal frente PSP	07:03	08:03	09:03	10:03	11:03	12:03	13:03	14:03	15:03	16:03	17:03	18:03	19:03	20:03	21:03
Av. Portugal N.554	07:03	08:03	09:03	10:04	11:04	12:04	13:04	14:04	15:04	16:04	17:04	18:04	19:04	20:03	21:03
Av. D. Nuno Álvares Pereira frente N.10	07:04	08:04	09:04	10:04	11:04	12:04	13:04	14:04	15:04	16:04	17:04	18:04	19:04	20:04	21:04
Av. D. Nuno Álvares Pereira frente N.23	07:05	08:05	09:05	10:05	11:05	12:05	13:05	14:05	15:05	16:05	17:05	18:05	19:05	20:05	21:05
Av. D. Nuno Álvares Pereira	07:05	08:05	09:05	10:06	11:06	12:06	13:06	14:06	15:06	16:06	17:06	18:06	19:06	20:05	21:05
Rua das Acácias N.7	07:06	08:06	09:06	10:06	11:06	12:06	13:06	14:06	15:06	16:06	17:06	18:06	19:06	20:06	21:06
Av. Sabóia N.623 D - Banco	07:07	08:07	09:07	10:07	11:07	12:07	13:07	14:07	15:07	16:07	17:07	18:07	19:07	20:07	21:07
Av. Sabóia N.487 - CGD	07:07	08:07	09:07	10:08	11:08	12:08	13:08	14:08	15:08	16:08	17:08	18:08	19:08	20:07	21:07
Av. Itália N.276 A	07:09	08:09	09:09	10:09	11:09	12:09	13:09	14:09	15:09	16:09	17:09	18:09	19:09	20:09	21:09
Rua Carlos Anjos N.119 frente Infantário	07:09	08:09	09:09	10:10	11:10	12:10	13:10	14:10	15:10	16:10	17:10	18:10	19:10	20:09	21:09
Rua Carlos Anjos N.436	07:10	08:10	09:10	10:11	11:11	12:11	13:11	14:11	15:11	16:11	17:11	18:10	19:10	20:10	21:10
Rua Carlos Anjos N.660	07:10	08:11	09:11	10:11	11:11	12:11	13:11	14:11	15:11	16:11	17:11	18:11	19:11	20:10	21:10
Rua Carlos Anjos N.820	07:11	08:11	09:11	10:12	11:12	12:12	13:12	14:12	15:12	16:12	17:12	18:12	19:12	20:11	21:11
Rua Carlos Anjos N.1378	07:12	08:13	09:13	10:13	11:13	12:13	13:13	14:13	15:13	16:13	17:13	18:13	19:13	20:12	21:12
Rua Carlos Anjos N.1770 frente Cruz de Popa	07:13	08:13	09:13	10:14	11:14	12:14	13:14	14:14	15:14	16:14	17:14	18:14	19:14	20:13	21:13
Hospital de Cascais	07:15	08:15	09:15	10:16	11:16	12:16	13:16	14:16	15:16	16:16	17:16	18:16	19:16	20:15	21:15
Rua de Cascais N.392 frente GNR	07:17	08:17	09:17	10:18	11:18	12:18	13:18	14:18	15:18	16:18	17:18	18:18	19:18	20:17	21:17
Rua de Cascais - Largo	07:18	08:18	09:18	10:18	11:18	12:19	13:19	14:19	15:19	16:19	17:19	18:19	19:19	20:18	21:17
Rua Cesaltina Fialho Gouveia N.304	07:18	08:18	09:18	10:19	11:19	12:19	13:19	14:19	15:19	16:19	17:19	18:19	19:19	20:18	21:18
Rua Cesaltina Fialho Gouveia - Praceta Salgadas	07:19	08:19	09:19	10:20	11:20	12:20	13:20	14:20	15:20	16:20	17:20	18:20	19:20	20:19	21:18
CascaShopping	07:20	08:19	09:19	10:20	11:20	12:21	13:21	14:21	15:21	16:21	17:21	18:21	19:21	20:20	21:19
Rua das Fisgas - Hiper Cascais	07:21	08:21	09:21	10:22	11:22	12:22	13:22	14:22	15:22	16:22	17:22	18:22	19:22	20:21	21:20
Rua das Fisgas - Bairro da Cruz Vermelha	07:21	08:21	09:21	10:22	11:22	12:23	13:23	14:23	15:23	16:23	17:23	18:23	19:23	20:21	21:21
Av. Alfredo César Torres - Rotunda	07:23	08:23	09:23	10:25	11:25	12:25	13:25	14:25	15:25	16:25	17:25	18:25	19:25	20:23	21:23
Av. Pedro Álvares Cabral - Prisão do Linho	07:24	08:24	09:24	10:25	11:25	12:26	13:26	14:26	15:26	16:26	17:26	18:25	19:25	20:24	21:24

Domingos e Feriados



Handwritten signatures in blue ink.

	A	A	A	A	A	A	A	A	A	A	A	A	A	A	A	A
Av. Pedro Álvares Cabral frente Prisões do Linhó	06:30	07:30	08:30	09:30	10:30	11:30	12:30	13:30	14:30	15:30	16:30	17:30	18:30	19:30	20:30	21:30
Av. Pedro Álvares Cabral - Rotunda	06:31	07:30	08:31	09:30	10:30	11:31	12:30	13:30	14:30	15:30	16:30	17:31	18:31	19:31	20:31	21:31
Rua das Fisgas - Bairro da Cruz Vermelha	06:33	07:32	08:33	09:32	10:32	11:33	12:32	13:32	14:32	15:32	16:32	17:33	18:33	19:33	20:33	21:33
Rua das Fisgas frente Hiper Cascais	06:34	07:33	08:34	09:33	10:33	11:34	12:33	13:33	14:33	15:33	16:33	17:34	18:34	19:34	20:34	21:34
CascaShopping (frente)	06:35	07:35	08:35	09:35	10:35	11:35	12:35	13:35	14:35	15:35	16:35	17:35	18:35	19:35	20:35	21:35
Rua Cesaltina Fialho Gouveia N.713	06:36	07:36	08:37	09:36	10:36	11:36	12:36	13:36	14:36	15:36	16:36	17:36	18:36	19:36	20:36	21:36
Rua Cesaltina Fialho Gouveia N.339 A	06:37	07:37	08:37	09:37	10:37	11:37	12:37	13:37	14:37	15:37	16:37	17:37	18:37	19:37	20:37	21:37
Rua de Cascais - Largo	06:38	07:37	08:38	09:37	10:37	11:38	12:37	13:37	14:37	15:37	16:37	17:38	18:38	19:38	20:38	21:38
Rua de Cascais - GNR	06:38	07:38	08:39	09:38	10:38	11:38	12:38	13:38	14:38	15:38	16:38	17:38	18:38	19:38	20:38	21:38
Hospital de Cascais	06:40	07:40	08:41	09:40	10:40	11:40	12:40	13:40	14:40	15:40	16:40	17:41	18:41	19:40	20:40	21:40
Rua Carlos Anjos - Cruz de Popa	06:42	07:42	08:43	09:42	10:42	11:42	12:42	13:42	14:42	15:42	16:42	17:43	18:43	19:42	20:42	21:42
Rua Carlos Anjos N.1313 A	06:43	07:43	08:44	09:43	10:43	11:42	12:43	13:43	14:43	15:43	16:43	17:43	18:43	19:43	20:43	21:43
Rua Carlos Anjos N.871	06:43	07:44	08:45	09:43	10:43	11:43	12:44	13:44	14:44	15:44	16:44	17:44	18:44	19:43	20:43	21:43
Rua Dr. Pereira Coutinho N.465 A	06:44	07:44	08:45	09:44	10:44	11:44	12:44	13:44	14:44	15:44	16:44	17:45	18:45	19:44	20:44	21:44
Rua Dr. Pereira Coutinho Lt. 1	06:45	07:45	08:46	09:45	10:45	11:44	12:45	13:45	14:45	15:45	16:45	17:45	18:45	19:45	20:45	21:45
Rua Carlos Anjos N.119 A	06:45	07:46	08:47	09:45	10:45	11:45	12:46	13:46	14:46	15:46	16:46	17:46	18:46	19:45	20:45	21:45
Av. Itália N.275	06:46	07:47	08:48	09:46	10:46	11:46	12:47	13:47	14:47	15:47	16:47	17:47	18:47	19:46	20:46	21:46
Largo Ostende N.1 A	06:47	07:47	08:48	09:47	10:47	11:46	12:47	13:47	14:47	15:47	16:47	17:47	18:47	19:47	20:47	21:47
Av. Sabóia N.487 - CGD	06:48	07:49	08:50	09:48	10:48	11:48	12:49	13:49	14:49	15:49	16:49	17:49	18:49	19:48	20:48	21:48
Av. Sabóia N.233 A - Antigos Correios	06:49	07:49	08:50	09:49	10:49	11:48	12:49	13:49	14:49	15:49	16:49	17:50	18:50	19:49	20:49	21:49
Av. Marginal - Estoril Estação	06:50	07:52	08:52	09:51	10:51	11:50	12:52	13:52	14:52	15:52	16:52	17:52	18:52	19:50	20:50	21:50

Sábados



Handwritten signatures in black and blue ink.

	A	A	A	A	A	A	A	A	A	A	A	A	A	A	A	A
Av. Pedro Álvares Cabral frente Prisões do Linhó	06:30	07:30	08:30	09:30	10:30	11:30	12:30	13:30	14:30	15:30	16:30	17:30	18:30	19:30	20:30	21:30
Av. Pedro Álvares Cabral - Rotunda	06:30	07:30	08:30	09:30	10:31	11:31	12:30	13:30	14:30	15:30	16:31	17:31	18:31	19:31	20:31	21:31
Rua das Fisgas - Bairro da Cruz Vermelha	06:32	07:32	08:32	09:32	10:33	11:34	12:32	13:32	14:32	15:32	16:33	17:33	18:33	19:33	20:33	21:33
Rua das Fisgas frente Hiper Cascais	06:33	07:33	08:33	09:33	10:34	11:35	12:33	13:33	14:33	15:33	16:34	17:34	18:34	19:34	20:34	21:34
CascaShopping (frente)	06:34	07:34	08:34	09:34	10:35	11:37	12:34	13:34	14:34	15:34	16:35	17:35	18:35	19:35	20:35	21:35
Rua Cesaltina Fialho Gouveia N.713	06:36	07:36	08:36	09:36	10:36	11:39	12:36	13:36	14:36	15:36	16:36	17:36	18:36	19:36	20:36	21:36
Rua Cesaltina Fialho Gouveia N.339 A	06:37	07:37	08:37	09:37	10:37	11:40	12:37	13:37	14:37	15:37	16:37	17:37	18:37	19:37	20:37	21:37
Rua de Cascais - Largo	06:37	07:37	08:37	09:37	10:38	11:41	12:37	13:37	14:37	15:37	16:38	17:38	18:38	19:38	20:38	21:38
Rua de Cascais - GNR	06:38	07:38	08:38	09:38	10:38	11:42	12:38	13:38	14:38	15:38	16:38	17:38	18:38	19:38	20:38	21:38
Hospital de Cascais	06:40	07:40	08:40	09:40	10:40	11:44	12:40	13:40	14:40	15:40	16:40	17:40	18:40	19:40	20:40	21:40
Rua Carlos Anjos - Cruz de Popa	06:42	07:42	08:42	09:42	10:42	11:46	12:42	13:42	14:42	15:42	16:42	17:42	18:42	19:42	20:42	21:42
Rua Carlos Anjos N.1313 A	06:43	07:43	08:42	09:42	10:42	11:47	12:43	13:43	14:43	15:43	16:43	17:43	18:43	19:43	20:43	21:43
Rua Carlos Anjos N.871	06:43	07:43	08:43	09:43	10:43	11:48	12:43	13:43	14:43	15:43	16:44	17:44	18:43	19:43	20:43	21:43
Rua Dr. Pereira Coutinho N.465 A	06:44	07:44	08:44	09:44	10:44	11:49	12:44	13:44	14:44	15:44	16:44	17:44	18:44	19:44	20:44	21:44
Rua Dr. Pereira Coutinho Lt. 1	06:45	07:45	08:44	09:44	10:44	11:50	12:45	13:45	14:45	15:45	16:45	17:45	18:45	19:45	20:45	21:45
Rua Carlos Anjos N.119 A	06:45	07:45	08:45	09:45	10:45	11:51	12:45	13:45	14:45	15:45	16:46	17:46	18:45	19:45	20:45	21:45
Av. Itália N.275	06:46	07:46	08:46	09:46	10:46	11:52	12:46	13:46	14:46	15:46	16:46	17:46	18:46	19:46	20:46	21:46
Largo Ostende N.1 A	06:47	07:47	08:46	09:46	10:46	11:53	12:47	13:47	14:47	15:47	16:47	17:47	18:47	19:47	20:47	21:47
Av. Sabóia N.487 - CGD	06:48	07:48	08:48	09:48	10:48	11:55	12:48	13:48	14:48	15:48	16:48	17:48	18:48	19:48	20:48	21:48
Av. Sabóia N.233 A - Antigos Correios	06:49	07:49	08:48	09:48	10:48	11:56	12:49	13:49	14:49	15:49	16:49	17:49	18:48	19:48	20:48	21:48
Av. Marginal - Estoril Estação	06:51	07:51	08:51	09:51	10:50	11:59	12:51	13:51	14:51	15:51	16:51	17:51	18:50	19:50	20:50	21:50

Domingos e Feriados



Handwritten signatures in black and blue ink.

Volta

	A	A	A	A	A	A	A	A	A	A	A	A	A	A	A	A	A	A	A	A	A
Estrada de Talaíde	07:00	07:30	08:00	08:30	09:00	09:30	10:30	11:30	12:30	13:30	14:30	15:30	16:30	17:00	17:30	18:00	18:30	19:00	19:30	20:30	21:30
Estrada de Talaíde frente Zona Industrial	07:01	07:31	08:01	08:31	09:01	09:31	10:31	11:31	12:31	13:31	14:31	15:31	16:31	17:01	17:31	18:01	18:31	19:01	19:31	20:31	21:31
Estrada de Talaíde - Ponte	07:02	07:32	08:02	08:32	09:02	09:32	10:32	11:32	12:32	13:32	14:32	15:32	16:32	17:02	17:32	18:02	18:32	19:02	19:32	20:32	21:32
Estrada Manuel Correia Lopes N.689 B	07:03	07:33	08:03	08:33	09:03	09:33	10:33	11:32	12:32	13:32	14:32	15:32	16:32	17:03	17:33	18:03	18:33	19:03	19:33	20:32	21:32
Estrada Manuel Correia Lopes N.322 A frente Polygrill	07:03	07:33	08:03	08:33	09:03	09:33	10:33	11:33	12:33	13:33	14:33	15:33	16:33	17:03	17:33	18:03	18:33	19:03	19:33	20:33	21:33
Estrada de Polima N.48 - Largo	07:04	07:34	08:04	08:34	09:04	09:34	10:34	11:34	12:34	13:34	14:34	15:34	16:34	17:04	17:34	18:04	18:34	19:04	19:34	20:34	21:34
Estrada de Polima N.278	07:05	07:35	08:05	08:35	09:05	09:35	10:35	11:35	12:35	13:35	14:35	15:35	16:35	17:05	17:35	18:05	18:35	19:05	19:35	20:35	21:35
Estrada de Polima N.624 - Progelcone	07:06	07:36	08:06	08:36	09:06	09:36	10:36	11:35	12:35	13:35	14:35	15:35	16:35	17:06	17:36	18:06	18:36	19:06	19:36	20:35	21:35
Estrada de Polima N.1007 D frente Controlauto	07:06	07:36	08:06	08:36	09:06	09:36	10:36	11:36	12:36	13:36	14:36	15:36	16:36	17:06	17:36	18:06	18:36	19:06	19:36	20:36	21:36
Rua Principal de Cabeço de Mouro N.1521 - Sociedade	07:07	07:37	08:07	08:37	09:07	09:37	10:37	11:37	12:37	13:37	14:37	15:37	16:37	17:07	17:37	18:07	18:37	19:07	19:37	20:37	21:37
Rua Principal X Rua Cidade de Lamego	07:08	07:38	08:08	08:38	09:08	09:38	10:38	11:38	12:38	13:38	14:38	15:38	16:38	17:08	17:38	18:08	18:38	19:08	19:38	20:38	21:38
Rua Principal de Cabeço de Mouro N.5 N	07:09	07:39	08:09	08:39	09:09	09:39	10:39	11:38	12:38	13:38	14:38	15:38	16:38	17:09	17:39	18:09	18:39	19:09	19:39	20:38	21:38
Rua Principal de Cabeço de Mouro N.26	07:10	07:40	08:10	08:40	09:10	09:40	10:40	11:39	12:39	13:39	14:39	15:39	16:39	17:10	17:40	18:10	18:40	19:10	19:40	20:39	21:39
Rua Principal de Cabeço de Mouro N.359	07:10	07:40	08:10	08:40	09:10	09:40	10:40	11:40	12:40	13:40	14:40	15:40	16:40	17:10	17:40	18:10	18:40	19:10	19:40	20:40	21:40
Rua Mouzinho da Silveira N.103	07:11	07:41	08:11	08:41	09:11	09:41	10:41	11:41	12:41	13:41	14:41	15:41	16:41	17:11	17:41	18:11	18:41	19:11	19:41	20:41	21:41
Estrada da Mata da Torre N.369	07:13	07:43	08:13	08:43	09:13	09:43	10:43	11:42	12:42	13:42	14:42	15:42	16:42	17:13	17:43	18:13	18:43	19:13	19:43	20:42	21:42
Rua da Fidelidade - Centro de Saúde	07:13	07:43	08:13	08:43	09:13	09:43	10:43	11:43	12:43	13:43	14:43	15:43	16:43	17:13	17:43	18:13	18:43	19:13	19:43	20:43	21:43
EN 249 - Cemitério de São Domingos de Rana	07:15	07:45	08:15	08:45	09:15	09:45	10:45	11:44	12:44	13:44	14:44	15:44	16:44	17:15	17:45	18:15	18:45	19:15	19:45	20:44	21:44
Estrada de São Domingos frente Brisa	07:16	07:46	08:16	08:46	09:16	09:46	10:46	11:45	12:45	13:45	14:45	15:45	16:45	17:16	17:46	18:16	18:46	19:16	19:46	20:45	21:45
Largo de São Domingos de Rana - Igreja	07:17	07:47	08:17	08:47	09:17	09:47	10:47	11:47	12:47	13:47	14:47	15:47	16:47	17:17	17:47	18:17	18:47	19:17	19:47	20:47	21:47
Estrada da Rebelva N.961	07:18	07:48	08:18	08:48	09:18	09:48	10:48	11:47	12:47	13:47	14:47	15:47	16:47	17:18	17:48	18:18	18:48	19:18	19:48	20:47	21:47
Estrada da Rebelva N.629	07:19	07:49	08:19	08:49	09:19	09:49	10:49	11:48	12:48	13:48	14:48	15:48	16:48	17:19	17:49	18:19	18:49	19:19	19:49	20:48	21:48
Estrada da Alagoa N.347	07:20	07:50	08:20	08:50	09:20	09:50	10:50	11:49	12:49	13:49	14:49	15:49	16:49	17:20	17:50	18:20	18:50	19:20	19:50	20:49	21:49
Estrada da Alagoa frente Centro Comunitário	07:20	07:50	08:20	08:50	09:20	09:50	10:50	11:50	12:50	13:50	14:50	15:50	16:50	17:20	17:50	18:20	18:50	19:20	19:50	20:50	21:50
Av. Nossa Senhora dos Remédios N.53	07:21	07:51	08:21	08:51	09:21	09:51	10:51	11:50	12:50	13:50	14:50	15:50	16:50	17:21	17:51	18:21	18:51	19:21	19:51	20:50	21:50
Rua Dr. José Joaquim de Almeida X Rua 5 de Outubro	07:22	07:52	08:22	08:52	09:22	09:52	10:52	11:51	12:51	13:51	14:51	15:51	16:51	17:22	17:52	18:22	18:52	19:22	19:52	20:51	21:51
Rua Dr. José Joaquim de Almeida N.23	07:23	07:53	08:23	08:53	09:23	09:53	10:53	11:52	12:52	13:52	14:52	15:52	16:52	17:23	17:53	18:23	18:53	19:23	19:53	20:52	21:52
Estação de Carcavelos	07:24	07:54	08:24	08:54	09:24	09:54	10:54	11:53	12:53	13:53	14:53	15:53	16:53	17:24	17:54	18:24	18:54	19:24	19:54	20:53	21:53

Dias úteis



Handwritten signatures in blue ink.

CASCAIS

CÂMARA MUNICIPAL

Rua da Fonte da Carreira N.48	06:35	07:20	07:50	08:27	08:57	09:27	09:57	10:23	10:53	11:23	11:53	12:23	12:53	13:23	13:53	14:23	14:53	15:23	15:53	16:23	16:53	17:23	17:53	18:23	18:53	19:23	19:53	20:20	20:50	21:14	21:40	22:40	23:40	00:40
Rua da Fonte da Carreira N.350	06:36	07:21	07:51	08:28	08:58	09:28	09:58	10:24	10:54	11:24	11:54	12:24	12:54	13:24	13:54	14:24	14:54	15:24	15:54	16:24	16:54	17:24	17:54	18:23	18:53	19:23	19:53	20:21	20:51	21:15	21:41	22:41	23:41	00:41
Rua da Fonte da Carreira X Rua Tristão Vaz Teixeira	06:36	07:21	07:51	08:29	08:59	09:29	09:59	10:25	10:55	11:25	11:55	12:25	12:55	13:25	13:55	14:25	14:55	15:25	15:55	16:25	16:55	17:25	17:55	18:24	18:54	19:24	19:54	20:21	20:51	21:15	21:41	22:41	23:41	00:41
Rua de São Francisco frente N.9 B - Largo da Adroana	06:37	07:22	07:52	08:30	09:00	09:30	10:00	10:25	10:55	11:25	11:55	12:25	12:55	13:25	13:55	14:25	14:55	15:25	15:55	16:25	16:55	17:25	17:55	18:25	18:55	19:25	19:55	20:22	20:52	21:16	21:42	22:42	23:42	00:42
Rua de São Francisco N346	06:38	07:23	07:53	08:30	09:00	09:30	10:00	10:26	10:56	11:26	11:56	12:26	12:56	13:26	13:56	14:26	14:56	15:26	15:56	16:26	16:56	17:26	17:56	18:26	18:56	19:26	19:56	20:23	20:53	21:17	21:43	22:43	23:43	00:43
Rua de São Francisco N.660 - Scotturb	06:38	07:23	07:53	08:31	09:01	09:31	10:01	10:27	10:57	11:27	11:57	12:27	12:57	13:27	13:57	14:27	14:57	15:27	15:57	16:27	16:57	17:27	17:57	18:27	18:57	19:27	19:57	20:23	20:53	21:17	21:43	22:43	23:43	00:43
Rua de São Francisco - Netjets	06:39	07:24	07:54	08:32	09:02	09:32	10:02	10:28	10:58	11:28	11:58	12:28	12:58	13:28	13:58	14:28	14:58	15:28	15:58	16:28	16:58	17:28	17:58	18:27	18:57	19:27	19:57	20:24	20:54	21:18	21:44	22:44	23:44	00:44
Rua de São Francisco X	06:40	07:25	07:55	08:33	09:03	09:33	10:03	10:29	10:59	11:29	11:59	12:29	12:59	13:29	13:59	14:29	14:59	15:29	15:59	16:29	16:59	17:29	17:59	18:28	18:58	19:28	19:58	20:25	20:55	21:17	21:45	22:45	23:45	00:45
Rua dos Selões - Bombas	06:41	07:26	07:56	08:34	09:04	09:34	10:04	10:29	10:59	11:29	11:59	12:29	12:59	13:29	13:59	14:29	14:59	15:29	15:59	16:29	16:59	17:29	17:59	18:29	18:59	19:29	19:59	20:26	20:56	21:18	21:46	22:46	23:46	00:46
CascaisShopping (frente)	06:43	07:28	07:58	08:37	09:07	09:37	10:07	10:32	11:02	11:32	12:02	12:32	13:02	13:32	14:02	14:32	15:02	15:32	16:02	16:32	17:02	17:32	18:02	18:31	19:01	19:31	20:01	20:28	20:58	-	21:48	22:48	23:48	-
Rua Cesaltina Fialho Gouveia N.713	06:44	07:29	07:59	08:39	09:09	09:39	10:09	10:33	11:03	11:33	12:03	12:33	13:03	13:33	14:03	14:33	15:03	15:33	16:03	16:33	17:03	17:33	18:03	18:33	19:03	19:33	20:03	20:29	20:59	-	21:49	22:49	23:49	-
Rua Cesaltina Fialho Gouveia N.339 A	06:45	07:30	08:00	08:39	09:09	09:39	10:09	10:34	11:04	11:34	12:04	12:34	13:04	13:34	14:04	14:34	15:04	15:34	16:04	16:34	17:04	17:34	18:04	18:34	19:04	19:34	20:04	20:30	21:00	-	21:50	22:50	23:50	-
Rua de Cascais - Largo	06:46	07:31	08:01	08:40	09:10	09:40	10:10	10:35	11:05	11:35	12:05	12:35	13:05	13:35	14:05	14:35	15:05	15:35	16:05	16:35	17:05	17:35	18:05	18:34	19:04	19:34	20:04	20:31	21:01	-	21:51	22:51	23:51	-
Rua de Cascais - GNR	06:46	07:31	08:01	08:41	09:11	09:41	10:11	10:36	11:06	11:36	12:06	12:36	13:06	13:36	14:06	14:36	15:06	15:36	16:06	16:36	17:06	17:36	18:06	18:35	19:05	19:35	20:05	20:31	21:01	-	21:51	22:51	23:51	-
Hospital de Cascais	06:48	07:33	08:03	08:44	09:14	09:44	10:14	10:38	11:08	11:38	12:08	12:38	13:08	13:38	14:08	14:38	15:08	15:38	16:08	16:38	17:08	17:38	18:08	18:37	19:07	19:37	20:07	21:33	-	-	22:53	23:53	-	
Estrada das Tojas - Stand Automóvel	06:50	07:35	08:05	08:46	09:16	09:46	10:16	10:40	11:10	11:40	12:10	12:40	13:10	13:40	14:10	14:40	15:10	15:40	16:10	16:40	17:10	17:40	18:10	18:39	19:09	19:39	20:09	20:33	21:03	-	21:53	22:53	23:53	-
Estrada das Tojas frente N.520	06:51	07:36	08:06	08:47	09:17	09:47	10:17	10:40	11:10	11:40	12:10	12:40	13:10	13:40	14:10	14:40	15:10	15:40	16:10	16:40	17:10	17:40	18:10	18:40	19:10	19:40	20:10	20:34	21:04	-	21:54	22:54	23:54	-
Estrada das Tojas N.2	06:51	07:36	08:06	08:48	09:18	09:48	10:18	10:41	11:11	11:41	12:11	12:41	13:11	13:41	14:11	14:41	15:11	15:41	16:11	16:41	17:11	17:41	18:11	18:41	19:11	19:41	20:11	20:35	21:05	-	21:55	22:55	23:55	-
Estrada das Tojas Lt. 101	06:52	07:37	08:07	08:48	09:18	09:48	10:18	10:42	11:12	11:42	12:12	12:42	13:12	13:42	14:12	14:42	15:12	15:42	16:12	16:42	17:12	17:42	18:12	18:41	19:11	19:41	20:11	20:36	21:06	-	21:56	22:56	23:56	-
Rua das Padarias N.83 - Panisol	06:53	07:38	08:08	08:49	09:19	09:49	10:19	10:43	11:13	11:43	12:13	12:43	13:13	13:43	14:13	14:43	15:13	15:43	16:13	16:43	17:13	17:43	18:13	18:42	19:12	19:42	20:12	20:36	21:06	-	21:56	22:56	23:56	-
Estrada de Alvide - Largo	06:53	07:38	08:08	08:50	09:20	09:50	10:20	10:44	11:14	11:44	12:14	12:44	13:14	13:44	14:14	14:44	15:14	15:44	16:14	16:44	17:14	17:44	18:14	18:43	19:13	19:43	20:13	20:37	21:07	-	21:57	22:57	23:57	-
Rua de São Bernardo X Rua Mário Viegas	06:55	07:40	08:10	08:53	09:23	09:53	10:23	10:46	11:16	11:46	12:16	12:46	13:16	13:46	14:16	14:46	15:16	15:46	16:16	16:46	17:16	17:46	18:16	18:45	19:15	19:45	20:15	20:39	21:09	-	21:59	23:00	00:00	-
Rua do Cobre X Rua do Molinho	06:58	07:43	08:13	08:56	09:26	09:56	10:26	10:48	11:18	11:48	12:18	12:48	13:18	13:48	14:18	14:48	15:18	15:48	16:18	16:48	17:18	17:48	18:18	18:48	19:18	19:48	20:18	20:41	21:11	-	22:01	23:03	00:02	-
Rua do Cobre N.477	06:58	07:43	08:13	08:56	09:26	09:56	10:26	10:49	11:19	11:49	12:19	12:49	13:19	13:49	14:19	14:49	15:19	15:49	16:19	16:49	17:19	17:49	18:19	18:48	19:18	19:48	20:18	20:42	21:12	-	22:02	23:03	00:03	-
Rua Carlos Bonvalot frente Escola	06:59	07:44	08:14	08:57	09:27	09:57	10:27	10:50	11:20	11:50	12:20	12:50	13:20	13:50	14:20	14:50	15:20	15:50	16:20	16:50	17:20	17:50	18:20	18:49	19:19	19:49	20:19	20:43	21:13	-	22:03	23:04	00:04	-
Rua Carlos Reis N.9	07:00	07:45	08:15	08:58	09:28	09:58	10:28	10:51	11:21	11:51	12:21	12:51	13:21	13:51	14:21	14:51	15:21	15:51	16:21	16:51	17:21	17:51	18:21	18:50	19:20	19:50	20:20	20:43	21:13	-	22:03	23:05	00:05	-
Rua Eça de Queirós - Renault	07:00	07:45	08:15	08:59	09:29	09:59	10:29	10:51	11:21	11:51	12:21	12:51	13:21	13:51	14:21	14:51	15:21	15:51	16:21	16:51	17:21	17:51	18:21	18:51	19:21	19:51	20:21	20:44	21:14	-	22:04	23:05	00:05	-
Rua Eça de Queirós N.117	07:01	07:46	08:16	09:00	09:30	10:00	10:30	10:52	11:22	11:52	12:22	12:52	13:22	13:52	14:22	14:52	15:22	15:52	16:22	16:52	17:22	17:52	18:22	18:52	19:22	19:52	20:22	20:45	21:15	-	22:05	23:06	00:06	-
Av. Eng. Adelino Amaro da Costa - Bombeiros	07:02	07:47	08:17	09:01	09:31	10:01	10:31	10:53	11:23	11:53	12:23	12:53	13:23	13:53	14:23	14:53	15:23	15:53	16:23	16:53	17:23	17:53	18:23	18:52	19:22	19:52	20:22	20:45	21:15	-	22:05	23:07	00:07	-
Rua Eng. António Castelo Branco	07:03	07:48	08:18	09:02	09:32	10:02	10:32	10:54	11:24	11:54	12:24	12:54	13:24	13:54	14:24	14:54	15:24	15:54	16:24	16:54	17:24	17:54	18:24	18:53	19:23	19:53	20:23	20:46	21:16	-	22:06	23:08	00:07	-
Rua Eng. António Castelo Branco - Phillips	07:03	07:48	08:18	09:03	09:33	10:03	10:33	10:55	11:25	11:55	12:25	12:55	13:25	13:55	14:25	14:55	15:25	15:55	16:25	16:55	17:25	17:55	18:25	18:54	19:24	19:54	20:24	20:47	21:17	-	22:07	23:08	00:08	-
Rua Jayme Thompson N.309 frente Escola	07:04	07:49	08:19	09:04	09:34	10:04	10:34	10:55	11:25	11:55	12:25	12:55	13:25	13:55	14:25	14:55	15:25	15:55	16:25	16:55	17:25	17:55	18:25	18:55	19:25	19:55	20:25	20:48	21:18	-	22:08	23:09	00:09	-
Av. 25 de Abril - Cidadela	07:05	07:50	08:20	09:05	09:35	10:05	10:35	10:56	11:26	11:56	12:26	12:56	13:26	13:56	14:26	14:56	15:26	15:56	16:26	16:56	17:26	17:56	18:26	18:55	19:25	19:55	20:25	20:48	21:18	-	22:08	23:10	00:09	-
Av. Marginal - Chaves do Areeiro	07:05	07:50	08:20	09:05	09:35	10:05	10:35	10:57	11:27	11:57	12:27	12:57	13:27	13:57	14:27	14:57	15:27	15:57	16:27	16:57	17:27	17:57	18:27	18:56	19:26	19:56	20:26	20:49	21:19	-	22:09	23:10	00:10	-
Av. Costa Pinto - Terminal de Cascais	07:07	07:52	08:22	09:07	09:37	10:07	10:37	10:59	11:29	11:59	12:29	12:59	13:29	13:59	14:29</																			

CASCAIS

CÂMARA MUNICIPAL

Rua da Fonte da Carreira N.48	-	-	07:38	08:28	09:13	09:58	10:41	11:26	12:11	12:56	13:41	14:26	15:11	15:56	16:41	17:26	18:11	18:56	19:39	20:24	21:24	22:23	23:23	00:23	01:23
Rua da Fonte da Carreira N.350	-	-	07:39	08:28	09:13	09:58	10:41	11:26	12:11	12:56	13:41	14:26	15:11	15:56	16:41	17:26	18:11	18:56	19:40	20:25	21:25	22:24	23:24	00:24	01:24
Rua da Fonte da Carreira X Rua Tristão Vaz Teixeira	-	-	07:39	08:29	09:14	09:59	10:42	11:27	12:12	12:57	13:42	14:27	15:12	15:57	16:42	17:27	18:12	18:57	19:40	20:25	21:25	22:24	23:24	00:24	01:24
Rua de São Francisco frente N.9 B - Largo da Adroana	-	-	07:40	08:30	09:15	10:00	10:43	11:28	12:13	12:58	13:43	14:28	15:13	15:58	16:43	17:28	18:13	18:58	19:41	20:26	21:26	22:25	23:25	00:25	01:25
Rua de São Francisco N346	-	-	07:40	08:31	09:16	10:01	10:44	11:29	12:14	12:59	13:44	14:29	15:14	15:59	16:44	17:29	18:14	18:59	19:42	20:27	21:27	22:25	23:25	00:25	01:25
Rua de São Francisco N.660 - Scotturb	-	-	07:41	08:32	09:17	10:02	10:44	11:29	12:14	12:59	13:44	14:29	15:14	15:59	16:44	17:29	18:14	18:59	19:42	20:27	21:27	22:26	23:26	00:26	01:26
Rua de São Francisco - Netjets	-	-	07:42	08:32	09:17	10:02	10:45	11:30	12:15	13:00	13:45	14:30	15:15	16:00	16:45	17:30	18:15	19:00	19:43	20:28	21:28	22:27	23:27	00:27	01:27
Rua de São Francisco X	-	-	07:42	08:33	09:18	10:03	10:46	11:31	12:16	13:01	13:46	14:31	15:16	16:01	16:46	17:31	18:16	19:01	19:44	20:29	21:29	22:27	23:27	00:27	01:27
Rua dos Selões - Bombas	06:50	07:20	07:43	08:34	09:19	10:04	10:46	11:31	12:16	13:01	13:46	14:31	15:16	16:01	16:46	17:31	18:16	19:01	19:44	20:29	21:29	22:28	23:28	00:28	00:28
CascaShopping (frente)	06:52	07:22	07:45	08:36	09:21	10:06	10:49	11:34	12:19	13:04	13:49	14:34	15:19	16:04	16:49	17:34	18:19	19:04	19:46	20:31	21:31	22:30	23:30	00:30	-
Rua Cesaltina Fialho Gouveia N.713	06:53	07:23	07:46	08:38	09:23	10:08	10:50	11:35	12:20	13:05	13:50	14:35	15:20	16:05	16:50	17:35	18:20	19:05	19:48	20:33	21:33	22:31	23:31	00:31	-
Rua Cesaltina Fialho Gouveia N.339 A	06:54	07:24	07:47	08:39	09:24	10:09	10:51	11:36	12:21	13:06	13:51	14:36	15:21	16:06	16:51	17:36	18:21	19:06	19:48	20:33	21:33	22:32	23:32	00:32	-
Rua de Cascais - Largo	06:55	07:25	07:48	08:39	09:24	10:09	10:52	11:37	12:22	13:07	13:52	14:37	15:22	16:07	16:52	17:37	18:22	19:07	19:49	20:34	21:34	22:33	23:33	00:33	-
Rua de Cascais - GNR	06:55	07:25	07:48	08:40	09:25	10:10	10:52	11:37	12:22	13:07	13:52	14:37	15:22	16:07	16:52	17:37	18:22	19:07	19:50	20:35	21:35	22:33	23:33	00:33	-
Hospital de Cascais	06:57	07:27	07:50	08:42	09:27	10:12	10:54	11:39	12:24	13:09	13:54	14:39	15:24	16:09	16:54	17:39	18:24	19:09	19:52	20:37	21:37	22:35	23:35	00:35	-
Estrada das Tojas - Stand Automóvel	06:59	07:29	07:52	08:44	09:29	10:14	10:56	11:41	12:26	13:11	13:56	14:41	15:26	16:11	16:56	17:41	18:26	19:11	19:53	20:38	21:38	22:37	23:37	00:37	-
Estrada das Tojas frente N.520	06:59	07:29	07:52	08:45	09:30	10:15	10:57	11:42	12:27	13:12	13:57	14:42	15:27	16:12	16:57	17:42	18:27	19:12	19:54	20:39	21:39	22:37	23:38	00:37	-
Estrada das Tojas N.2	07:00	07:30	07:53	08:46	09:31	10:16	10:57	11:42	12:27	13:12	13:57	14:42	15:27	16:12	16:57	17:42	18:27	19:12	19:55	20:40	21:40	22:38	23:39	00:38	-
Estrada das Tojas Lt. 101	07:00	07:30	07:53	08:47	09:32	10:16	10:58	11:43	12:28	13:13	13:58	14:43	15:28	16:13	16:58	17:43	18:28	19:13	19:55	20:40	21:40	22:38	23:39	00:38	-
Rua das Padarias N.83 - Panisól	07:01	07:31	07:54	08:48	09:33	10:17	10:59	11:44	12:29	13:14	13:59	14:44	15:29	16:14	16:59	17:44	18:29	19:14	19:56	20:41	21:41	22:39	23:40	00:39	-
Estrada de Alvide - Largo	07:02	07:32	07:55	08:48	09:33	10:18	11:00	11:45	12:30	13:15	14:00	14:45	15:30	16:15	17:00	17:45	18:30	19:15	19:57	20:42	21:42	22:40	23:40	00:40	-
Rua de São Bernardo X Rua Mário Viegas	07:04	07:34	07:57	08:51	09:36	10:20	11:02	11:47	12:32	13:17	14:02	14:47	15:32	16:17	17:02	17:47	18:32	19:17	19:59	20:44	21:44	22:42	23:42	00:42	-
Rua do Cobre X Rua do Moinho	07:06	07:36	07:59	08:53	09:38	10:23	11:04	11:49	12:34	13:19	14:04	14:49	15:34	16:19	17:04	17:49	18:34	19:19	20:01	20:46	21:46	22:44	23:44	00:44	-
Rua do Cobre N.477	07:06	07:36	07:59	08:54	09:39	10:23	11:05	11:50	12:35	13:20	14:05	14:50	15:35	16:20	17:05	17:50	18:35	19:20	20:01	20:46	21:46	22:44	23:45	00:44	-
Rua Carlos Bonvalot frente Escola	07:07	07:37	08:00	08:55	09:40	10:24	11:05	11:50	12:35	13:20	14:05	14:50	15:35	16:20	17:05	17:50	18:35	19:20	20:02	20:47	21:47	22:45	23:46	00:45	-
Rua Carlos Reis N.9	07:08	07:38	08:01	08:55	09:40	10:25	11:06	11:51	12:36	13:21	14:06	14:51	15:36	16:21	17:06	17:51	18:36	19:21	20:03	20:48	21:48	22:46	23:46	00:46	-
Rua Eça de Queirós - Renault	07:08	07:38	08:01	08:56	09:41	10:26	11:07	11:52	12:37	13:22	14:07	14:52	15:37	16:22	17:07	17:52	18:37	19:22	20:03	20:48	21:48	22:46	23:47	00:46	-
Rua Eça de Queirós N.117	07:09	07:39	08:02	08:57	09:42	10:27	11:08	11:53	12:38	13:23	14:08	14:53	15:38	16:23	17:08	17:53	18:38	19:23	20:04	20:49	21:49	22:47	23:48	00:47	-
Av. Eng. Adelino Amaro da Costa - Bombeiros	07:10	07:40	08:03	08:58	09:43	10:27	11:08	11:53	12:38	13:23	14:08	14:53	15:38	16:23	17:08	17:53	18:38	19:23	20:05	20:50	21:50	22:48	23:48	00:48	-
Rua Eng. António Castelo Branco	07:10	07:40	08:03	08:59	09:44	10:28	11:09	11:54	12:39	13:24	14:09	14:54	15:39	16:24	17:09	17:54	18:39	19:24	20:05	20:50	21:50	22:48	23:49	00:48	-
Rua Eng. António Castelo Branco - Phillips	07:11	07:41	08:04	08:59	09:44	10:29	11:10	11:55	12:40	13:25	14:10	14:55	15:40	16:25	17:10	17:55	18:40	19:25	20:06	20:51	21:51	22:49	23:50	00:49	-
Rua Jayme Thompson N.309 frente Escola	07:11	07:41	08:04	09:00	09:45	10:30	11:10	11:55	12:40	13:25	14:10	14:55	15:40	16:25	17:10	17:55	18:40	19:25	20:07	20:52	21:52	22:49	23:50	00:49	-
Av. 25 de Abril - Cidadela	07:12	07:42	08:05	09:01	09:46	10:30	11:11	11:56	12:41	13:26	14:11	14:56	15:41	16:26	17:11	17:56	18:41	19:26	20:07	20:52	21:52	22:50	23:51	00:50	-
Av. Marginal - Chaves do Areeiro	07:13	07:43	08:06	09:02	09:47	10:31	11:12	11:57	12:42	13:27	14:12	14:57	15:42	16:27	17:12	17:57	18:42	19:27	20:08	20:53	21:53	22:51	23:51	00:51	-
Av. Costa Pinto - Terminal de Cascais	07:14	07:44	08:07	09:03	09:48	10:33	11:13	11:58	12:43	13:28	14:13	14:58	15:43	16:28	17:13	17:58	18:43	19:28	20:09	20:54	21:54	22:52	23:53	00:52	-

Dias não úteis



Handwritten signatures in black and blue ink.

CASCAIS

CÂMARA MUNICIPAL

Rotunda Fernanda Mouzinho de Albuquerque N.5	05:08	05:38	06:03	06:23	06:54	07:13	07:28	07:50	08:30	09:00	09:37	10:07	10:37	11:07	11:33	12:03	12:33	13:03	13:33	14:03	14:33	15:03	15:33	16:03	16:33	17:08	17:33	18:08	18:33	19:08	19:33	20:08	20:33	21:03	21:39	22:43	23:40	00:40
Rua de São Francisco X	05:09	05:39	06:04	06:24	06:55	07:14	07:29	07:51	08:31	09:01	09:38	10:08	10:38	11:08	11:34	12:04	12:34	13:04	13:34	14:04	14:34	15:04	15:34	16:04	16:34	17:09	17:34	18:09	18:34	19:09	19:33	20:08	20:33	21:04	21:40	22:43	23:41	-
Rua de São Francisco frente Netjets	05:09	05:39	06:04	06:24	06:55	07:14	07:29	07:51	08:31	09:01	09:39	10:09	10:39	11:09	11:35	12:05	12:35	13:05	13:35	14:05	14:35	15:05	15:35	16:05	16:35	17:10	17:35	18:10	18:35	19:10	19:34	20:09	20:34	21:04	21:41	22:44	23:41	-
Rua de São Francisco frente N.660	05:10	05:40	06:05	06:25	06:56	07:15	07:30	07:52	08:32	09:02	09:40	10:10	10:40	11:10	11:35	12:05	12:35	13:05	13:35	14:05	14:35	15:05	15:35	16:05	16:35	17:10	17:35	18:10	18:35	19:10	19:35	20:10	20:35	21:05	21:41	22:45	23:42	-
Rua de São Francisco frente N.346 A	05:10	05:40	06:05	06:25	06:57	07:15	07:30	07:53	08:33	09:03	09:40	10:10	10:40	11:10	11:36	12:06	12:36	13:06	13:36	14:06	14:36	15:06	15:36	16:06	16:36	17:11	17:36	18:11	18:36	19:11	19:36	20:11	20:36	21:05	21:42	22:46	23:43	-
Rua de São Francisco N.9 - Largo da Adroana	05:11	05:41	06:06	06:26	06:57	07:16	07:31	07:53	08:33	09:03	09:41	10:11	10:41	11:11	11:37	12:07	12:37	13:07	13:37	14:07	14:37	15:07	15:37	16:07	16:37	17:12	17:37	18:12	18:37	19:12	19:37	20:12	20:37	21:06	21:43	22:47	23:43	-
Rua Fonte da Carreira	05:12	05:42	06:07	06:27	06:58	07:17	07:32	07:54	08:34	09:04	09:42	10:12	10:42	11:12	11:38	12:08	12:38	13:08	13:38	14:08	14:38	15:08	15:38	16:08	16:38	17:13	17:38	18:13	18:38	19:13	19:37	20:12	20:37	21:07	21:44	22:47	23:44	-
Rua Fonte da Carreira frente N.10	05:12	05:42	06:07	06:27	06:59	07:17	07:32	07:55	08:35	09:05	09:43	10:13	10:43	11:13	11:39	12:09	12:39	13:09	13:39	14:09	14:39	15:09	15:39	16:09	16:39	17:14	17:39	18:14	18:39	19:14	19:38	20:13	20:38	21:07	21:44	22:48	23:45	-
Rua Fonte da Carreira frente Maria Farinha	05:13	05:43	06:08	06:28	07:00	07:18	07:33	07:56	08:36	09:06	09:44	10:14	10:44	11:14	11:39	12:09	12:39	13:09	13:39	14:09	14:39	15:09	15:39	16:09	16:39	17:14	17:39	18:14	18:39	19:14	19:39	20:14	20:39	21:08	21:45	22:49	23:46	-
Estrada de Manique N.417 - Vivenda São José	05:14	05:44	06:09	06:29	07:00	07:19	07:34	07:56	08:36	09:06	09:45	10:15	10:45	11:15	11:40	12:10	12:40	13:10	13:40	14:10	14:40	15:10	15:40	16:10	16:40	17:15	17:40	18:15	18:40	19:15	19:40	20:15	20:40	21:09	21:46	22:50	23:47	-
Estrada de Manique - Largo de Manique	05:15	05:45	06:10	06:30	07:02	07:20	07:35	07:58	08:38	09:08	09:47	10:17	10:47	11:17	11:42	12:12	12:42	13:12	13:42	14:12	14:42	15:12	15:42	16:12	16:42	17:17	17:42	18:17	18:42	19:17	19:41	20:16	20:41	21:10	21:47	22:51	23:49	-
Estrada da Quinta frente N.681 A	05:16	05:46	06:11	06:31	07:03	07:21	07:36	07:58	08:38	09:08	09:48	10:18	10:48	11:18	11:42	12:12	12:42	13:12	13:42	14:12	14:42	15:12	15:42	16:12	16:42	17:17	17:42	18:17	18:42	19:17	19:42	20:17	20:42	-	21:48	22:52	23:49	-
Estrada da Quinta - Quinta de Manique	05:17	05:47	06:12	06:32	07:03	07:22	07:37	07:59	08:39	09:09	09:49	10:19	10:49	11:19	11:43	12:13	12:43	13:13	13:43	14:13	14:43	15:13	15:43	16:13	16:43	17:18	17:43	18:18	18:43	19:18	19:43	20:18	20:43	-	21:49	22:53	23:50	-
Estrada da Quinta N.451	05:17	05:47	06:12	06:32	07:04	07:22	07:37	07:59	08:39	09:09	09:49	10:19	10:49	11:19	11:43	12:14	12:44	13:14	13:44	14:14	14:44	15:14	15:44	16:14	16:44	17:19	17:44	18:19	18:44	19:19	19:44	20:19	20:44	-	21:49	22:54	23:51	-
Estrada da Quinta frente Laboratórios Azevedos	05:18	05:48	06:13	06:33	07:05	07:23	07:38	08:01	08:41	09:11	09:50	10:20	10:50	11:20	11:45	12:15	12:45	13:15	13:45	14:15	14:45	15:15	15:45	16:15	16:45	17:20	17:45	18:20	18:45	19:20	19:44	20:19	20:44	-	21:50	22:54	23:51	-
Estrada da Quinta - Rotunda	05:19	05:49	06:14	06:34	07:05	07:24	07:39	08:01	08:41	09:11	09:51	10:21	10:51	11:21	11:46	12:16	12:46	13:16	13:46	14:16	14:46	15:16	15:46	16:16	16:46	17:21	17:46	18:21	18:46	19:21	19:45	20:20	20:45	-	21:51	22:55	23:52	-
Av. Amália Rodrigues - Bairro 16 de Novembro	05:20	05:50	06:15	06:35	07:07	07:25	07:40	08:03	08:43	09:13	09:53	10:23	10:53	11:23	11:47	12:17	12:47	13:17	13:47	14:17	14:47	15:17	15:47	16:17	16:47	17:22	17:47	18:22	18:47	19:22	19:47	20:22	20:47	-	21:52	22:57	23:53	-
Av. Amália Rodrigues - Aeródromo	05:21	05:51	06:16	06:36	07:08	07:26	07:41	08:03	08:43	09:13	09:54	10:24	10:54	11:24	11:48	12:18	12:48	13:18	13:48	14:18	14:48	15:18	15:48	16:18	16:48	17:23	17:48	18:23	18:48	19:23	19:47	20:22	20:47	-	21:53	22:57	23:54	-
Av. Amália Rodrigues frente Prisão de Tires	05:22	05:52	06:17	06:37	07:08	07:27	07:42	08:04	08:44	09:14	09:55	10:25	10:55	11:25	11:49	12:19	12:49	13:19	13:49	14:19	14:49	15:19	15:49	16:19	16:49	17:24	17:49	18:24	18:49	19:24	19:48	20:23	20:48	-	21:54	22:58	23:55	-
Av. Amália Rodrigues N.1097 - 4 Estradas	05:22	05:52	06:17	06:37	07:09	07:27	07:42	08:05	08:45	09:15	09:56	10:26	10:56	11:26	11:50	12:20	12:50	13:20	13:50	14:20	14:50	15:20	15:50	16:20	16:50	17:25	17:50	18:25	18:50	19:25	19:49	20:24	20:49	-	21:54	22:59	23:56	-
Largo dos Duarte - Farmácia	05:23	05:53	06:18	06:38	07:10	07:28	07:43	08:06	08:46	09:16	09:57	10:27	10:57	11:27	11:50	12:20	12:50	13:20	13:50	14:20	14:50	15:20	15:50	16:20	16:50	17:25	17:50	18:25	18:50	19:25	19:50	20:25	20:50	-	21:55	23:00	23:56	-
Rua Manuel Vieira Rosa frente N.158	05:24	05:54	06:19	06:39	07:11	07:29	07:44	08:06	08:46	09:16	09:58	10:28	10:58	11:28	11:51	12:21	12:51	13:21	13:51	14:21	14:51	15:21	15:51	16:21	16:51	17:26	17:51	18:26	18:51	19:26	19:51	20:26	20:51	-	21:56	23:01	23:57	-
Av. Amália Rodrigues N.485	05:24	05:54	06:19	06:39	07:11	07:29	07:44	08:07	08:47	09:17	09:58	10:28	10:58	11:28	11:52	12:22	12:52	13:22	13:52	14:22	14:52	15:22	15:52	16:22	16:52	17:27	17:52	18:27	18:52	19:27	19:51	20:26	20:51	-	21:57	23:01	23:58	-
Av. Amália Rodrigues N.219	05:25	05:55	06:20	06:40	07:12	07:30	07:45	08:08	08:48	09:18	09:59	10:29	10:59	11:29	11:53	12:23	12:53	13:23	13:53	14:23	14:53	15:23	15:53	16:23	16:53	17:28	17:53	18:28	18:53	19:28	19:52	20:27	20:52	-	21:57	23:02	23:58	-
EN 249 - Cemitério de São Domingos de Rana	05:26	05:56	06:21	06:41	07:13	07:31	07:46	08:08	08:48	09:18	10:00	10:30	11:00	11:30	11:54	12:24	12:54	13:24	13:54	14:24	14:54	15:24	15:54	16:24	16:54	17:29	17:54	18:29	18:54	19:29	19:53	20:28	20:53	-	21:58	23:03	23:59	-
Estrada de São Domingos frente Brisa	05:26	05:56	06:21	06:41	07:13	07:31	07:46	08:09	08:49	09:19	10:01	10:31	11:01	11:31	11:54	12:24	12:54	13:24	13:54	14:24	14:54	15:24	15:54	16:24	16:54	17:29	17:54	18:29	18:54	19:29	19:54	20:29	20:54	-	21:59	23:04	00:00	-
Largo de São Domingos de Rana - Igreja	05:28	05:58	06:23	06:43	07:15	07:33	07:48	08:10	08:50	09:20	10:03	10:33	11:03	11:33	11:56	12:26	12:56	13:26	13:56	14:26	14:56	15:26	15:56	16:26	16:56	17:31	17:56	18:31	18:56	19:31	19:55	20:30	20:55	-	22:00	23:05	00:01	-
Estrada da Rebelva N.961	05:29	05:59	06:24	06:44	07:16	07:34	07:49	08:11	08:51	09:21	10:04	10:34	11:04	11:34	11:57	12:27	12:57	13:27	13:57	14:27	14:57	15:27	15:57	16:27	16:57	17:32	17:57	18:32	18:57	19:32	19:56	20:31	20:56	-	22:01	23:06	00:02	-
Estrada da Rebelva N.629	05:29	05:59	06:24	06:44	07:16	07:34	07:49	08:12	08:52	09:22	10:05	10:35	11:05	11:35	11:58	12:28	12:58	13:28	13:58	14:28	14:58	15:28	15:58	16:28	16:58	17:33	17:58	18:33	18:58	19:33	19:57	20:32	20:57	-	22:02	23:07	00:03	-
Estrada da Alagoa N.347	05:30	06:00	06:25	06:45	07:17	07:35	07:50	08:13	08:53	09:23	10:06	10:36	11:06	11:36	11:58	12:28	12:58	13:28	13:58	14:28	14:58	15:28	15:58	16:28	16:58	17:33	17:58	18:33	18:58	19:33	19:58	20:33	20:58	-	22:02	23:08	00:03	-
Estrada da Alagoa frente Centro Comunitário	05:31	06:01	06:26	06:46	07:18	07:36	07:51	08:13	08:53	09:23	10:06	10:36	11:06	11:36	11:59	12:29	12:59	13:29	13:59	14:29	14:59	15:29	15:59	16:29	16:59	17:34	17:59	18:34	18:59	19:34	19:58	20:33	20:58	-	22:03	23:08	00:04	

CASCAIS

CÂMARA MUNICIPAL

Rotunda Fernanda Mouzinho de Albuquerque N.5	05:48	06:17	06:50	07:26	08:16	08:46	09:31	10:16	11:01	11:46	12:31	13:16	14:01	14:46	15:31	16:14	16:59	17:44	18:28	19:13	19:58	20:43	21:28	22:24	23:24	00:28
Rua de São Francisco X	05:48	06:17	06:50	07:26	08:16	08:46	09:31	10:16	11:01	11:46	12:31	13:16	14:01	14:46	15:31	16:15	17:00	17:45	18:29	19:14	19:59	20:44	21:28	22:24	23:24	00:28
Rua de São Francisco frente Netjets	05:49	06:18	06:51	07:27	08:17	08:47	09:32	10:17	11:02	11:47	12:32	13:17	14:02	14:47	15:32	16:15	17:00	17:45	18:29	19:14	19:59	20:44	21:29	22:25	23:25	00:29
Rua de São Francisco frente N.660	05:50	06:19	06:52	07:28	08:18	08:48	09:33	10:18	11:03	11:48	12:33	13:18	14:03	14:48	15:33	16:16	17:01	17:46	18:30	19:15	20:00	20:45	21:30	22:26	23:26	00:30
Rua de São Francisco frente N.346 A	05:50	06:19	06:52	07:28	08:18	08:49	09:34	10:19	11:04	11:49	12:34	13:19	14:04	14:49	15:34	16:17	17:02	17:47	18:30	19:15	20:00	20:45	21:31	22:26	23:26	00:31
Rua de São Francisco N.9 - Largo da Adroana	05:51	06:20	06:53	07:29	08:19	08:49	09:34	10:19	11:04	11:49	12:34	13:19	14:04	14:49	15:34	16:17	17:02	17:47	18:31	19:16	20:01	20:46	21:32	22:27	23:27	00:32
Rua Fonte da Carreira	05:51	06:20	06:54	07:30	08:20	08:50	09:35	10:20	11:05	11:50	12:35	13:20	14:05	14:50	15:35	16:18	17:03	17:48	18:32	19:17	20:02	20:47	21:32	22:28	23:28	00:32
Rua Fonte da Carreira frente N.10	05:52	06:21	06:54	07:30	08:20	08:51	09:36	10:21	11:06	11:51	12:36	13:21	14:06	14:51	15:36	16:19	17:04	17:49	18:32	19:17	20:02	20:47	21:33	22:28	23:28	00:33
Rua Fonte da Carreira frente Maria Farinha	05:52	06:22	06:55	07:31	08:21	08:51	09:36	10:21	11:06	11:51	12:36	13:21	14:06	14:51	15:36	16:19	17:04	17:49	18:33	19:18	20:03	20:48	21:34	22:29	23:29	00:34
Estrada de Manique N.417 - Vivenda São José	05:53	06:22	06:56	07:32	08:22	08:52	09:37	10:22	11:07	11:52	12:37	13:22	14:07	14:52	15:37	16:20	17:05	17:50	18:34	19:19	20:04	20:49	21:35	22:30	23:30	00:35
Estrada de Manique - Largo de Manique	05:54	06:24	06:57	07:33	08:23	08:54	09:39	10:24	11:09	11:54	12:39	13:24	14:09	14:54	15:39	16:21	17:06	17:51	18:35	19:20	20:05	20:50	21:36	22:31	23:31	00:36
Estrada da Quinta frente N.681 A	05:55	06:24	06:58	07:34	08:24	08:54	09:39	10:24	11:09	11:54	12:39	13:24	14:09	14:54	15:39	16:22	17:07	17:52	18:36	19:21	20:06	20:51	21:37	22:32	23:32	00:37
Estrada da Quinta - Quinta de Manique	05:55	06:25	06:58	07:34	08:24	08:55	09:40	10:25	11:10	11:55	12:40	13:25	14:10	14:55	15:40	16:23	17:08	17:53	18:36	19:21	20:06	20:51	21:38	22:33	23:33	00:38
Estrada da Quinta N.451	05:56	06:26	06:59	07:35	08:25	08:56	09:41	10:26	11:11	11:56	12:41	13:26	14:11	14:56	15:41	16:23	17:08	17:53	18:37	19:22	20:07	20:52	21:39	22:34	23:34	00:39
Estrada da Quinta frente Laboratórios Azevedos	05:56	06:26	07:00	07:36	08:26	08:57	09:42	10:27	11:12	11:57	12:42	13:27	14:12	14:57	15:42	16:24	17:09	17:54	18:38	19:23	20:08	20:53	21:39	22:34	23:34	00:39
Estrada da Quinta - Rotunda	05:57	06:27	07:00	07:36	08:26	08:57	09:42	10:27	11:12	11:57	12:42	13:27	14:12	14:57	15:42	16:25	17:10	17:55	18:38	19:23	20:08	20:53	21:40	22:35	23:35	00:40
Av. Amália Rodrigues - Bairro 16 de Novembro	05:58	06:28	07:02	07:38	08:28	08:59	09:44	10:29	11:14	11:59	12:44	13:29	14:14	14:59	15:44	16:26	17:11	17:56	18:40	19:25	20:10	20:55	21:42	22:37	23:37	00:42
Av. Amália Rodrigues - Aeródromo	05:59	06:29	07:02	07:38	08:28	08:59	09:44	10:29	11:14	11:59	12:44	13:29	14:14	14:59	15:44	16:27	17:12	17:57	18:40	19:25	20:10	20:55	21:42	22:37	23:37	00:42
Av. Amália Rodrigues frente Prisão de Tires	05:59	06:30	07:03	07:39	08:29	09:00	09:45	10:30	11:15	12:00	12:45	13:30	14:15	15:00	15:45	16:27	17:12	17:57	18:41	19:26	20:11	20:56	21:43	22:38	23:38	00:43
Av. Amália Rodrigues N.1097 - 4 Estradas	06:00	06:30	07:04	07:40	08:30	09:01	09:46	10:31	11:16	12:01	12:46	13:31	14:16	15:01	15:46	16:28	17:13	17:58	18:42	19:27	20:12	20:57	21:44	22:39	23:39	00:44
Largo dos Duarte - Farmácia	06:01	06:31	07:04	07:40	08:30	09:02	09:47	10:32	11:17	12:02	12:47	13:32	14:17	15:02	15:47	16:29	17:14	17:59	18:42	19:27	20:12	20:57	21:45	22:40	23:40	00:45
Rua Manuel Vieira Rosa frente N.158	06:01	06:31	07:05	07:41	08:31	09:02	09:47	10:32	11:17	12:02	12:47	13:32	14:17	15:02	15:47	16:30	17:15	18:00	18:43	19:28	20:13	20:58	21:46	22:41	23:41	00:46
Av. Amália Rodrigues N.485	06:02	06:32	07:06	07:42	08:32	09:03	09:48	10:33	11:18	12:03	12:48	13:33	14:18	15:03	15:48	16:30	17:15	18:00	18:43	19:28	20:13	20:58	21:46	22:41	23:41	00:46
Av. Amália Rodrigues N.219	06:02	06:33	07:06	07:42	08:32	09:04	09:49	10:34	11:19	12:04	12:49	13:34	14:19	15:04	15:49	16:31	17:16	18:01	18:44	19:29	20:14	20:59	21:47	22:42	23:42	00:47
EN 249 - Cemitério de São Domingos de Rana	06:03	06:33	07:07	07:43	08:33	09:05	09:50	10:35	11:20	12:05	12:50	13:35	14:20	15:05	15:50	16:32	17:17	18:02	18:45	19:30	20:15	21:00	21:48	22:43	23:43	00:48
Estrada de São Domingos frente Brisa	06:03	06:34	07:08	07:44	08:34	09:05	09:50	10:35	11:20	12:05	12:50	13:35	14:20	15:05	15:50	16:32	17:17	18:02	18:45	19:30	20:15	21:00	21:49	22:44	23:44	00:49
Largo de São Domingos de Rana - Igreja	06:05	06:35	07:09	07:45	08:35	09:07	09:52	10:37	11:22	12:07	12:52	13:37	14:22	15:07	15:52	16:34	17:19	18:04	18:47	19:32	20:17	21:02	21:50	22:45	23:45	00:50
Estrada da Rebelva N.961	06:05	06:36	07:10	07:46	08:36	09:07	09:52	10:37	11:22	12:07	12:52	13:37	14:22	15:07	15:52	16:34	17:19	18:04	18:47	19:32	20:17	21:02	21:51	22:46	23:46	00:51
Estrada da Rebelva N.629	06:06	06:37	07:10	07:46	08:36	09:08	09:53	10:38	11:23	12:08	12:53	13:38	14:23	15:08	15:53	16:35	17:20	18:05	18:48	19:33	20:18	21:03	21:52	22:47	23:47	00:52
Estrada da Alagoa N.347	06:06	06:37	07:11	07:47	08:37	09:09	09:54	10:39	11:24	12:09	12:54	13:39	14:24	15:09	15:54	16:36	17:21	18:06	18:49	19:34	20:19	21:04	21:53	22:48	23:48	00:53
Estrada da Alagoa frente Centro Comunitário	06:07	06:38	07:12	07:48	08:38	09:10	09:55	10:40	11:25	12:10	12:55	13:40	14:25	15:10	15:55	16:36	17:21	18:06	18:49	19:34	20:19	21:04	21:53	22:48	23:48	00:53
Av. Nossa Senhora dos Remédios N.53	06:07	06:39	07:12	07:48	08:38	09:10	09:55	10:40	11:25	12:10	12:55	13:40	14:25	15:10	15:55	16:37	17:22	18:07	18:50	19:35	20:20	21:05	21:54	22:49	23:49	00:54
Rua Dr. José Joaquim de Almeida X Rua 5 de Outubro	06:08	06:39	07:13	07:49	08:39	09:11	09:56	10:41	11:26	12:11	12:56	13:41	14:26	15:11	15:56	16:38	17:23	18:08	18:51	19:36	20:21	21:06	21:55	22:50	23:50	00:55
Rua Dr. José Joaquim de Almeida N.23	06:09	06:40	07:14	07:50	08:40	09:12	09:57	10:42	11:27	12:12	12:57	13:42	14:27	15:12	15:57	16:38	17:23	18:08	18:51	19:36	20:21	21:06	21:56	22:51	23:51	00:56
Estação de Carcavelos	06:10	06:41	07:15	07:51	08:41	09:13	09:58	10:43	11:28	12:13	12:58	13:43	14:28	15:13	15:58	16:40	17:25	18:10	18:53	19:38	20:23	21:08	21:57	22:52	23:52	00:57

Dias úteis



Handwritten signatures and initials in blue ink.

CASCAIS

CÂMARA MUNICIPAL

Av. São Miguel das Encostas N.249	06:39	07:08	07:33	07:58	08:23	08:48	09:13	09:38	10:03	10:28	11:18	12:08	12:58	13:48	14:38	15:28	16:18	17:08	17:43	18:08	18:33	18:58	19:23	19:48	20:13	20:38	21:28
Av. Dr. Francisco de Sá Carneiro frente N.858 - Escola	06:40	07:09	07:34	07:59	08:24	08:49	09:14	09:39	10:04	10:29	11:19	12:09	12:59	13:49	14:39	15:29	16:19	17:09	17:44	18:09	18:34	18:59	19:24	19:49	20:14	20:39	21:29
Rua Afonso de Albuquerque N.104	06:40	07:10	07:35	08:00	08:25	08:50	09:15	09:40	10:05	10:30	11:20	12:10	13:00	13:50	14:40	15:30	16:20	17:10	17:45	18:10	18:35	19:00	19:25	19:50	20:15	20:40	21:30
Largo de São Domingos - Igreja	06:42	07:12	07:37	08:02	08:27	08:52	09:17	09:42	10:07	10:32	11:22	12:12	13:02	13:52	14:42	15:32	16:22	17:12	17:47	18:12	18:37	19:02	19:27	19:52	20:17	20:42	21:32
Rua do Zambujal N.201 A - Bairro dos Sete Castelos	06:42	07:12	07:38	08:03	08:28	08:53	09:18	09:43	10:07	10:32	11:22	12:12	13:02	13:52	14:42	15:32	16:22	17:12	17:48	18:13	18:38	19:03	19:28	19:53	20:17	20:42	21:32
Rua do Zambujal N.662 - Largo do Chafariz	06:43	07:13	07:39	08:04	08:29	08:54	09:19	09:44	10:08	10:33	11:23	12:13	13:03	13:53	14:43	15:33	16:23	17:13	17:49	18:14	18:39	19:04	19:29	19:54	20:18	20:43	21:33
Rua do Zambujal N.13	06:44	07:14	07:40	08:05	08:30	08:55	09:20	09:45	10:09	10:34	11:24	12:14	13:04	13:54	14:44	15:34	16:24	17:14	17:50	18:15	18:40	19:05	19:30	19:55	20:19	20:44	21:34
Av. 25 de Abril N.12 A - Rotunda	06:45	07:15	07:41	08:06	08:31	08:56	09:21	09:46	10:10	10:35	11:25	12:15	13:05	13:55	14:45	15:35	16:25	17:15	17:51	18:16	18:41	19:06	19:31	19:56	20:20	20:45	21:35
Av. 25 de Abril N.304	06:45	07:15	07:41	08:06	08:31	08:56	09:21	09:46	10:10	10:35	11:25	12:15	13:05	13:55	14:45	15:35	16:25	17:15	17:51	18:16	18:41	19:06	19:31	19:56	20:20	20:45	21:35
Rua 1 de Dezembro frente N.31	06:47	07:17	07:43	08:08	08:33	08:58	09:23	09:48	10:12	10:37	11:27	12:17	13:07	13:57	14:47	15:37	16:27	17:17	17:53	18:18	18:43	19:08	19:33	19:58	20:22	20:47	21:37
Rua 1 de Maio N.90	06:47	07:17	07:43	08:08	08:33	08:58	09:23	09:48	10:12	10:37	11:27	12:17	13:07	13:57	14:47	15:37	16:27	17:17	17:53	18:18	18:43	19:08	19:33	19:58	20:22	20:47	21:37
Rua 1 de Maio X Praceta Francisca Lindoso	06:48	07:18	07:44	08:09	08:34	08:59	09:24	09:49	10:13	10:38	11:28	12:18	13:08	13:58	14:48	15:38	16:28	17:18	17:54	18:19	18:44	19:09	19:34	19:59	20:23	20:48	21:38
Rua Dia Mundial da Criança N.375 frente Escola	06:49	07:19	07:45	08:10	08:35	09:00	09:25	09:50	10:14	10:39	11:29	12:19	13:09	13:59	14:49	15:39	16:29	17:19	17:55	18:20	18:45	19:10	19:35	20:00	20:24	20:49	21:39
Rua Dia Mundial da Criança N.215	06:49	07:19	07:46	08:11	08:36	09:01	09:26	09:51	10:14	10:39	11:29	12:19	13:09	13:59	14:49	15:39	16:29	17:19	17:56	18:21	18:46	19:11	19:36	20:01	20:24	20:49	21:39
Av. Bombeiros Voluntários N.25	06:50	07:20	07:47	08:12	08:37	09:02	09:27	09:52	10:15	10:40	11:30	12:20	13:10	14:00	14:50	15:40	16:30	17:20	17:57	18:22	18:47	19:12	19:37	20:02	20:25	20:50	21:40
Av. Bombeiros Voluntários N.273	06:50	07:20	07:47	08:12	08:37	09:02	09:27	09:52	10:15	10:40	11:30	12:20	13:10	14:00	14:50	15:40	16:30	17:20	17:57	18:22	18:47	19:12	19:37	20:02	20:25	20:50	21:40
Rua José Elias Garcia N.37	06:52	07:22	07:49	08:14	08:39	09:04	09:29	09:54	10:17	10:42	11:32	12:22	13:12	14:02	14:52	15:42	16:32	17:22	17:59	18:24	18:49	19:14	19:39	20:04	20:27	20:52	21:42
Rua José Relvas N.146 B	06:53	07:23	07:50	08:15	08:40	09:05	09:30	09:55	10:18	10:43	11:33	12:23	13:13	14:03	14:53	15:43	16:33	17:23	18:00	18:25	18:50	19:15	19:40	20:05	20:28	20:53	21:43
Av. República N.1400 - Estação	06:54	07:24	07:51	08:16	08:41	09:06	09:31	09:56	10:19	10:44	11:34	12:24	13:14	14:04	14:54	15:44	16:34	17:24	18:01	18:26	18:51	19:16	19:41	20:06	20:29	20:54	21:44
Praça Mário Azevedo Gomes - Terminal	06:55	07:25	07:52	08:17	08:42	09:07	09:32	09:57	10:20	10:45	11:35	12:25	13:15	14:05	14:55	15:45	16:35	17:25	18:02	18:27	18:52	19:17	19:42	20:07	20:30	20:55	21:45

Dias úteis



	A	A	A	A	A	A	A	A	A	A	A	A	A	A
Praça Mário Azevedo Gomes - Terminal	07:30	08:30	09:30	10:30	11:30	12:30	13:30	14:30	15:30	16:30	17:30	18:30	19:30	20:30
Praça 5 de Outubro - Estação	07:32	08:32	09:32	10:32	11:32	12:32	13:32	14:32	15:32	16:32	17:32	18:32	19:32	20:32
Av. República N.1153	07:34	08:34	09:34	10:34	11:34	12:34	13:34	14:34	15:34	16:34	17:34	18:34	19:34	20:34
Av. Amadeu Duarte frente Igreja	07:35	08:35	09:35	10:35	11:35	12:35	13:35	14:35	15:35	16:35	17:35	18:35	19:35	20:35
Rua Vasco da Gama - Cruz Vermelha	07:36	08:36	09:36	10:36	11:36	12:36	13:36	14:36	15:36	16:36	17:36	18:36	19:36	20:36
Rua Cidade de Luanda frente N.914	07:37	08:37	09:37	10:37	11:37	12:37	13:37	14:37	15:37	16:37	17:37	18:37	19:37	20:37
Rua de Benguela N.458 frente Associação de Moradores	07:38	08:38	09:38	10:38	11:38	12:38	13:38	14:38	15:38	16:38	17:38	18:38	19:38	20:38
Rua de Benguela - Hospital de Sant'Ana	07:38	08:38	09:38	10:38	11:38	12:38	13:38	14:38	15:38	16:38	17:38	18:38	19:38	20:38
Rua de Luanda - Hospital José de Almeida	07:38	08:38	09:38	10:38	11:38	12:38	13:38	14:38	15:38	16:38	17:38	18:38	19:38	20:38
Rua de Gaza frente Stand Automóvel	07:39	08:39	09:39	10:39	11:39	12:39	13:39	14:39	15:39	16:39	17:39	18:39	19:39	20:39
Rua do Gurué frente N.4	07:40	08:40	09:40	10:40	11:40	12:40	13:40	14:40	15:40	16:40	17:40	18:40	19:40	20:40
Estação de Carcavelos	07:42	08:42	09:42	10:42	11:42	12:42	13:42	14:42	15:42	16:42	17:42	18:42	19:42	20:42
Rua Dr. José Joaquim de Almeida N.4	07:45	08:45	09:45	10:45	11:45	12:45	13:45	14:45	15:45	16:45	17:45	18:45	19:45	20:45
Av. Nossa Senhora dos Remédios N.56	07:46	08:46	09:46	10:46	11:46	12:46	13:46	14:46	15:46	16:46	17:46	18:46	19:46	20:46
Rua Dr. Baltazar Cabral frente Lote 4	07:48	08:48	09:48	10:48	11:48	12:48	13:48	14:48	15:48	16:48	17:48	18:48	19:48	20:48
Estrada de Sasseiros N.24	07:50	08:50	09:50	10:50	11:50	12:50	13:50	14:50	15:50	16:50	17:50	18:50	19:50	20:50
Largo Vasco d'Orey N.2 - Chafariz	07:51	08:51	09:51	10:51	11:51	12:51	13:51	14:51	15:51	16:51	17:51	18:51	19:51	20:51
Rua do Funchal N.2	07:52	08:52	09:52	10:52	11:52	12:52	13:52	14:52	15:52	16:52	17:52	18:52	19:52	20:52
Av. Gonçalves Zarco - Café Belavista	07:53	08:53	09:53	10:53	11:53	12:53	13:53	14:53	15:53	16:53	17:53	18:53	19:53	20:53
Av. Dr. Francisco de Sá Carneiro N.729 A	07:54	08:54	09:54	10:54	11:54	12:54	13:54	14:54	15:54	16:54	17:54	18:54	19:54	20:54
Av. São Miguel das Encostas N.230	07:55	08:55	09:55	10:55	11:55	12:55	13:55	14:55	15:55	16:55	17:55	18:55	19:55	20:55
Av. São Miguel das Encostas frente N.499	07:55	08:55	09:55	10:55	11:55	12:55	13:55	14:55	15:55	16:55	17:55	18:55	19:55	20:55
Rua de Santa Isabel frente N.32	07:56	08:56	09:56	10:56	11:56	12:56	13:56	14:56	15:56	16:56	17:56	18:56	19:56	20:56

Dias não úteis



(Handwritten signatures)

Av. São Miguel das Encostas N.249	07:58	08:58	09:58	10:58	11:58	12:58	13:58	14:58	15:58	16:58	17:58	18:58	19:58	20:58
Av. Dr. Francisco de Sá Carneiro frente N.858 - Escola	07:59	08:59	09:59	10:59	11:59	12:59	13:59	14:59	15:59	16:59	17:59	18:59	19:59	20:59
Rua Afonso de Albuquerque N.104	08:00	09:00	10:00	11:00	12:00	13:00	14:00	15:00	16:00	17:00	18:00	19:00	20:00	21:00
Largo de São Domingos - Igreja	08:02	09:02	10:02	11:02	12:02	13:02	14:02	15:02	16:02	17:02	18:02	19:02	20:02	21:02
Rua do Zambujal N.201 A - Bairro dos Sete Castelos	08:02	09:02	10:02	11:02	12:02	13:02	14:02	15:02	16:02	17:02	18:02	19:02	20:02	21:02
Rua do Zambujal N.662 - Largo do Chafariz	08:03	09:03	10:03	11:03	12:03	13:03	14:03	15:03	16:03	17:03	18:03	19:03	20:03	21:03
Rua do Zambujal N.13	08:04	09:04	10:04	11:04	12:04	13:04	14:04	15:04	16:04	17:04	18:04	19:04	20:04	21:04
Av. 25 de Abril N.12 A - Rotunda	08:05	09:05	10:05	11:05	12:05	13:05	14:05	15:05	16:05	17:05	18:05	19:05	20:05	21:05
Av. 25 de Abril N.304	08:05	09:05	10:05	11:05	12:05	13:05	14:05	15:05	16:05	17:05	18:05	19:05	20:05	21:05
Rua 1 de Dezembro frente N.31	08:07	09:07	10:07	11:07	12:07	13:07	14:07	15:07	16:07	17:07	18:07	19:07	20:07	21:07
Rua 1. de Maio N.90	08:07	09:07	10:07	11:07	12:07	13:07	14:07	15:07	16:07	17:07	18:07	19:07	20:07	21:07
Rua 1. de Maio X Praceta Francisca Lindoso	08:08	09:08	10:08	11:08	12:08	13:08	14:08	15:08	16:08	17:08	18:08	19:08	20:08	21:08
Rua Dia Mundial da Criança N.375 frente Escola	08:09	09:09	10:09	11:09	12:09	13:09	14:09	15:09	16:09	17:09	18:09	19:09	20:09	21:09
Rua Dia Mundial da Criança N.215	08:09	09:09	10:09	11:09	12:09	13:09	14:09	15:09	16:09	17:09	18:09	19:09	20:09	21:09
Av. Bombeiros Voluntários N.25	08:10	09:10	10:10	11:10	12:10	13:10	14:10	15:10	16:10	17:10	18:10	19:10	20:10	21:10
Av. Bombeiros Voluntários N.273	08:10	09:10	10:10	11:10	12:10	13:10	14:10	15:10	16:10	17:10	18:10	19:10	20:10	21:10
Rua José Elías Garcia N.37	08:12	09:12	10:12	11:12	12:12	13:12	14:12	15:12	16:12	17:12	18:12	19:12	20:12	21:12
Rua José Relvas N.146 B	08:13	09:13	10:13	11:13	12:13	13:13	14:13	15:13	16:13	17:13	18:13	19:13	20:13	21:13
Av. República N.1400 - Estação	08:14	09:14	10:14	11:14	12:14	13:14	14:14	15:14	16:14	17:14	18:14	19:14	20:14	21:14
Praça Mário Azevedo Gomes - Terminal	08:15	09:15	10:15	11:15	12:15	13:15	14:15	15:15	16:15	17:15	18:15	19:15	20:15	21:15

Dias não úteis



CASCAIS

CÂMARA MUNICIPAL

Av. Dr. Francisco de Sá Carneiro N.729 A	06:19	06:45	07:12	07:37	08:02	08:27	08:52	09:17	09:40	10:00	10:45	11:35	12:25	13:15	14:05	14:55	15:45	16:37	17:22	17:47	18:12	18:37	19:02	19:27	19:50	20:15	21:05
Estrada de Sassoelros N.24	06:20	06:46	07:14	07:39	08:04	08:29	08:54	09:19	09:41	10:01	10:46	11:36	12:26	13:16	14:06	14:56	15:46	16:39	17:24	17:49	18:14	18:39	19:04	19:29	19:51	20:16	21:06
Largo Vasco d'Orey N.2 - Chafariz	06:21	06:47	07:14	07:39	08:04	08:29	08:54	09:19	09:42	10:02	10:47	11:37	12:27	13:17	14:07	14:57	15:47	16:39	17:24	17:49	18:14	18:39	19:04	19:29	19:52	20:17	21:07
Rua do Funchal N.2	06:22	06:49	07:16	07:41	08:06	08:31	08:56	09:21	09:44	10:04	10:49	11:39	12:29	13:19	14:09	14:59	15:49	16:41	17:26	17:51	18:16	18:41	19:06	19:31	19:54	20:19	21:09
Av. Gonçalves Zarco - Café Belavista	06:23	06:49	07:17	07:42	08:07	08:32	08:57	09:22	09:44	10:04	10:49	11:39	12:29	13:19	14:09	14:59	15:49	16:42	17:27	17:52	18:17	18:42	19:07	19:32	19:54	20:19	21:09
Rua Dr. Baltazar Cabral Lote 3	06:25	06:52	07:19	07:44	08:09	08:34	08:59	09:24	09:47	10:07	10:52	11:42	12:32	13:22	14:12	15:02	15:52	16:44	17:29	17:54	18:19	18:44	19:09	19:34	19:57	20:22	21:12
Av. Nossa Senhora dos Remédios N.53	06:25	06:52	07:20	07:45	08:10	08:35	09:00	09:25	09:47	10:07	10:52	11:42	12:32	13:22	14:12	15:02	15:52	16:45	17:30	17:55	18:20	18:45	19:10	19:35	19:57	20:22	21:12
Rua Dr. José Joaquim de Almeida X Rua 5 de Outubro	06:26	06:53	07:21	07:46	08:11	08:36	09:01	09:26	09:48	10:08	10:53	11:43	12:33	13:23	14:13	15:03	15:53	16:46	17:31	17:56	18:21	18:46	19:11	19:36	19:58	20:23	21:13
Rua Dr. José Joaquim de Almeida N.23	06:27	06:54	07:22	07:47	08:12	08:37	09:02	09:27	09:49	10:09	10:54	11:44	12:34	13:24	14:14	15:04	15:54	16:47	17:32	17:57	18:22	18:47	19:12	19:37	19:59	20:24	21:14
Estação de Carcavelos	06:28	06:55	07:23	07:48	08:13	08:38	09:03	09:28	09:50	10:10	10:55	11:45	12:35	13:25	14:15	15:05	15:55	16:48	17:33	17:58	18:23	18:48	19:13	19:38	20:00	20:25	21:15
Rua do Gurué N.4	06:29	06:56	07:24	07:49	08:14	08:39	09:04	09:29	09:51	10:11	10:56	11:46	12:36	13:26	14:16	15:06	15:56	16:49	17:34	17:59	18:24	18:49	19:14	19:39	20:01	20:26	21:16
Rua de Gaza - Stand Automóvel	06:30	06:57	07:25	07:50	08:15	08:40	09:05	09:30	09:52	10:12	10:57	11:47	12:37	13:27	14:17	15:07	15:57	16:50	17:35	18:00	18:25	18:50	19:15	19:40	20:02	20:27	21:17
Rua de Luanda N.142	06:30	06:58	07:26	07:51	08:16	08:41	09:06	09:31	09:53	10:13	10:58	11:48	12:38	13:28	14:18	15:08	15:58	16:51	17:36	18:01	18:26	18:51	19:16	19:41	20:03	20:28	21:18
Rua de Benguela N.396 frente Hospital Sant'Ana	06:31	06:59	07:27	07:52	08:17	08:42	09:07	09:32	09:54	10:14	10:59	11:49	12:39	13:29	14:19	15:09	15:59	16:52	17:37	18:02	18:27	18:52	19:17	19:42	20:04	20:29	21:19
Rua de Benguela N.458 - Associação de Moradores	06:31	06:59	07:27	07:52	08:17	08:42	09:07	09:32	09:54	10:14	10:59	11:49	12:39	13:29	14:19	15:09	15:59	16:52	17:37	18:02	18:27	18:52	19:17	19:42	20:04	20:29	21:19
Rua Cidade de Luanda N.914	06:32	07:00	07:28	07:53	08:18	08:43	09:08	09:33	09:55	10:15	11:00	11:50	12:40	13:30	14:20	15:10	16:00	16:53	17:38	18:03	18:28	18:53	19:18	19:43	20:05	20:30	21:20
Av. Amadeu Duarte - Igreja	06:34	07:03	07:31	07:56	08:21	08:46	09:11	09:36	09:58	10:18	11:03	11:53	12:43	13:33	14:23	15:13	16:03	16:56	17:41	18:06	18:31	18:56	19:21	19:46	20:08	20:33	21:23
Rua Machado dos Santos N.514	06:35	07:04	07:32	07:57	08:22	08:47	09:12	09:37	09:59	10:19	11:04	11:54	12:44	13:34	14:24	15:14	16:04	16:57	17:42	18:07	18:32	18:57	19:22	19:47	20:09	20:34	21:24
Rua José Relvas N.146 B	06:36	07:05	07:33	07:58	08:23	08:48	09:13	09:38	10:00	10:20	11:05	11:55	12:45	13:35	14:25	15:15	16:05	16:58	17:43	18:08	18:33	18:58	19:23	19:48	20:10	20:35	21:25
Av. República N.1400 - Estação	06:36	07:06	07:34	07:59	08:24	08:49	09:14	09:39	10:01	10:21	11:06	11:56	12:46	13:36	14:26	15:16	16:06	16:59	17:44	18:09	18:34	18:59	19:24	19:49	20:11	20:36	21:26
Praça Mário Azevedo Gomes - Terminal	06:37	07:07	07:35	08:00	08:25	08:50	09:15	09:40	10:02	10:22	11:07	11:57	12:47	13:37	14:27	15:17	16:07	17:00	17:45	18:10	18:35	19:00	19:25	19:50	20:12	20:37	21:27

Dias úteis



	A	A	A	A	A	A	A	A	A	A	A	A	A	A	A
Praça Mário Azevedo Gomes - Terminal	07:00	08:00	09:00	10:00	11:00	12:00	13:00	14:00	15:00	16:00	17:00	18:00	19:00	20:00	
Praça 5 de Outubro - Estação	07:01	08:01	09:01	10:01	11:01	12:01	13:01	14:01	15:01	16:01	17:01	18:01	19:01	20:01	
Av. República N.1153	07:02	08:02	09:02	10:02	11:02	12:02	13:02	14:02	15:02	16:02	17:02	18:02	19:02	20:02	
Rua Machado dos Santos N.514	07:04	08:04	09:04	10:04	11:04	12:04	13:04	14:04	15:04	16:04	17:04	18:04	19:04	20:04	
Rua José Elias Garcia N.48	07:05	08:05	09:05	10:05	11:05	12:05	13:05	14:05	15:05	16:05	17:05	18:05	19:05	20:05	
Av. Bombeiros Voluntários N.238	07:05	08:05	09:05	10:05	11:05	12:05	13:05	14:05	15:05	16:05	17:05	18:05	19:05	20:05	
Av. Bombeiros Voluntários frente N.505	07:06	08:06	09:06	10:06	11:06	12:06	13:06	14:06	15:06	16:06	17:06	18:06	19:06	20:06	
Rua Dia Mundial da Criança N.234	07:07	08:07	09:07	10:07	11:07	12:07	13:07	14:07	15:07	16:07	17:07	18:07	19:07	20:07	
Rua Dia Mundial da Criança - Escola	07:08	08:08	09:08	10:08	11:08	12:08	13:08	14:08	15:08	16:08	17:08	18:08	19:08	20:08	
Rua 1.de Maio X Praceta Francisca Lindoso	07:08	08:08	09:08	10:08	11:08	12:08	13:08	14:08	15:08	16:08	17:08	18:08	19:08	20:08	
Rua 1.de Maio N.93	07:09	08:09	09:09	10:09	11:09	12:09	13:09	14:09	15:09	16:09	17:09	18:09	19:09	20:09	
Rua 1 de Dezembro N.31	07:10	08:10	09:10	10:10	11:10	12:10	13:10	14:10	15:10	16:10	17:10	18:10	19:10	20:10	
Av. 25 de Abril frente N.804 - Depósito de Gás	07:11	08:11	09:11	10:11	11:11	12:11	13:11	14:11	15:11	16:11	17:11	18:11	19:11	20:11	
Av. 25 de Abril Lote 1 - Rotunda	07:11	08:11	09:11	10:11	11:11	12:11	13:11	14:11	15:11	16:11	17:11	18:11	19:11	20:11	
Rua do Zambujal N.18	07:12	08:12	09:12	10:12	11:12	12:12	13:12	14:12	15:12	16:12	17:12	18:12	19:12	20:12	
Rua do Zambujal N.233	07:13	08:13	09:13	10:13	11:13	12:13	13:13	14:13	15:13	16:13	17:13	18:13	19:13	20:13	
Rua do Zambujal N.245 A - Largo	07:14	08:14	09:14	10:14	11:14	12:14	13:14	14:14	15:14	16:14	17:14	18:14	19:14	20:14	
Rua Afonso de Albuquerque N.43 A	07:14	08:14	09:14	10:14	11:14	12:14	13:14	14:14	15:14	16:14	17:14	18:14	19:14	20:14	
Av. Dr. Francisco de Sá Carneiro frente N.858 - Escola	07:15	08:15	09:15	10:15	11:15	12:15	13:15	14:15	15:15	16:15	17:15	18:15	19:15	20:15	
Av. São Miguel das Encostas N.230	07:16	08:16	09:16	10:16	11:16	12:16	13:16	14:16	15:16	16:16	17:16	18:16	19:16	20:16	
Av. São Miguel das Encostas frente N.499	07:17	08:17	09:17	10:17	11:17	12:17	13:17	14:17	15:17	16:17	17:17	18:17	19:17	20:17	
Rua de Santa Isabel frente N.32	07:18	08:18	09:18	10:18	11:18	12:18	13:18	14:18	15:18	16:18	17:18	18:18	19:18	20:18	
Av. São Miguel das Encostas N.249	07:19	08:19	09:19	10:19	11:19	12:19	13:19	14:19	15:19	16:19	17:19	18:19	19:19	20:19	

Dias não úteis



Handwritten signatures in blue ink.

Av. Dr. Francisco de Sá Carneiro N.729 A	07:20	08:20	09:20	10:20	11:20	12:20	13:20	14:20	15:20	16:20	17:20	18:20	19:20	20:20
Estrada de Sassoeiros N.24	07:21	08:21	09:21	10:21	11:21	12:21	13:21	14:21	15:21	16:21	17:21	18:21	19:21	20:21
Largo Vasco d'Orey N.2 - Chafariz	07:22	08:22	09:22	10:22	11:22	12:22	13:22	14:22	15:22	16:22	17:22	18:22	19:22	20:22
Rua do Funchal N.2	07:24	08:24	09:24	10:24	11:24	12:24	13:24	14:24	15:24	16:24	17:24	18:24	19:24	20:24
Av. Gonçalves Zarco - Café Belavista	07:24	08:24	09:24	10:24	11:24	12:24	13:24	14:24	15:24	16:24	17:24	18:24	19:24	20:24
Rua Dr. Baltazar Cabral Lote 3	07:27	08:27	09:27	10:27	11:27	12:27	13:27	14:27	15:27	16:27	17:27	18:27	19:27	20:27
Av. Nossa Senhora dos Remédios N.53	07:27	08:27	09:27	10:27	11:27	12:27	13:27	14:27	15:27	16:27	17:27	18:27	19:27	20:27
Rua Dr. José Joaquim de Almeida X Rua 5 de Outubro	07:28	08:28	09:28	10:28	11:28	12:28	13:28	14:28	15:28	16:28	17:28	18:28	19:28	20:28
Rua Dr. José Joaquim de Almeida N.23	07:29	08:29	09:29	10:29	11:29	12:29	13:29	14:29	15:29	16:29	17:29	18:29	19:29	20:29
Estação de Carcavelos	07:30	08:30	09:30	10:30	11:30	12:30	13:30	14:30	15:30	16:30	17:30	18:30	19:30	20:30
Rua do Gurué N.4	07:31	08:31	09:31	10:31	11:31	12:31	13:31	14:31	15:31	16:31	17:31	18:31	19:31	20:31
Rua de Gaza - Stand Automóvel	07:32	08:32	09:32	10:32	11:32	12:32	13:32	14:32	15:32	16:32	17:32	18:32	19:32	20:32
Rua de Luanda N.142	07:33	08:33	09:33	10:33	11:33	12:33	13:33	14:33	15:33	16:33	17:33	18:33	19:33	20:33
Rua de Benguela N.396 frente Hospital Sant'Ana	07:34	08:34	09:34	10:34	11:34	12:34	13:34	14:34	15:34	16:34	17:34	18:34	19:34	20:34
Rua de Benguela N.458 - Associação de Moradores	07:34	08:34	09:34	10:34	11:34	12:34	13:34	14:34	15:34	16:34	17:34	18:34	19:34	20:34
Rua Cidade de Luanda N.914	07:35	08:35	09:35	10:35	11:35	12:35	13:35	14:35	15:35	16:35	17:35	18:35	19:35	20:35
Av. Amadeu Duarte - Igreja	07:38	08:38	09:38	10:38	11:38	12:38	13:38	14:38	15:38	16:38	17:38	18:38	19:38	20:38
Rua Machado dos Santos N.514	07:39	08:39	09:39	10:39	11:39	12:39	13:39	14:39	15:39	16:39	17:39	18:39	19:39	20:39
Rua José Relvas N.146 B	07:40	08:40	09:40	10:40	11:40	12:40	13:40	14:40	15:40	16:40	17:40	18:40	19:40	20:40
Av. República N.1400 - Estação	07:41	08:41	09:41	10:41	11:41	12:41	13:41	14:41	15:41	16:41	17:41	18:41	19:41	20:41
Praça Mário Azevedo Gomes - Terminal	07:42	08:42	09:42	10:42	11:42	12:42	13:42	14:42	15:42	16:42	17:42	18:42	19:42	20:42

Dias não úteis



(Handwritten signatures in black and blue ink)

Linha M26
Parede - Zambujal

Ida

A A A A A A A A A A A A A A A A A A A A A A A A

Praça Mário Azevedo Gomes - Terminal	06:40	07:10	07:40	08:10	08:40	09:10	09:40	10:15	10:45	11:15	11:45	12:15	12:45	13:15	13:45	14:15	14:45	15:15	15:45	16:15	16:50	17:25	17:55	18:40
Praça 5 de Outubro - Estação	06:40	07:10	07:40	08:10	08:40	09:10	09:40	10:15	10:45	11:15	11:45	12:15	12:45	13:15	13:45	14:15	14:45	15:15	15:45	16:15	16:50	17:25	17:55	18:40
Av. República N.1153	06:42	07:12	07:42	08:12	08:42	09:12	09:42	10:17	10:47	11:17	11:47	12:17	12:47	13:17	13:47	14:17	14:47	15:17	15:47	16:17	16:52	17:27	17:57	18:42
Rua Machado dos Santos N.514	06:43	07:13	07:44	08:14	08:44	09:14	09:44	10:18	10:48	11:18	11:48	12:18	12:48	13:18	13:48	14:18	14:48	15:18	15:48	16:18	16:53	17:28	17:58	18:43
Rua José Elias Garcia N.48	06:44	07:14	07:44	08:14	08:44	09:14	09:44	10:19	10:49	11:19	11:49	12:19	12:49	13:19	13:49	14:19	14:49	15:19	15:49	16:19	16:54	17:29	17:59	18:44
Rua José Elias Garcia N.88 frente Escola 31 de Janeiro	06:44	07:14	07:45	08:15	08:45	09:15	09:45	10:20	10:50	11:20	11:50	12:20	12:50	13:20	13:50	14:20	14:50	15:20	15:50	16:20	16:55	17:30	18:00	18:45
Rua Almada Negreiros N.44 - Centro de Saúde	06:45	07:15	07:46	08:16	08:46	09:16	09:46	10:21	10:51	11:21	11:51	12:21	12:51	13:21	13:51	14:21	14:51	15:21	15:51	16:21	16:56	17:31	18:01	18:46
Rua Almada Negreiros N.248	06:46	07:16	07:47	08:17	08:47	09:17	09:47	10:22	10:52	11:22	11:52	12:22	12:52	13:22	13:52	14:22	14:52	15:22	15:52	16:22	16:57	17:32	18:01	18:46
Rua Dia Mundial da Criança - Escola	06:46	07:16	07:48	08:18	08:48	09:18	09:48	10:22	10:52	11:22	11:52	12:22	12:52	13:22	13:52	14:22	14:52	15:22	15:52	16:22	16:57	17:32	18:02	18:47
Rua Dia Mundial da Criança X Rua 18 de Janeiro	06:47	07:17	07:48	08:18	08:48	09:18	09:48	10:23	10:53	11:23	11:53	12:23	12:53	13:23	13:53	14:23	14:53	15:23	15:53	16:23	16:58	17:33	18:03	18:48
Rua Vasco da Gama N.119 A	06:48	07:18	07:49	08:19	08:49	09:19	09:49	10:24	10:54	11:24	11:54	12:24	12:54	13:24	13:54	14:24	14:54	15:24	15:54	16:24	16:59	17:34	18:04	18:49
Rua Infante D. Henrique frente Lote 43	06:48	07:18	07:50	08:20	08:50	09:20	09:50	10:25	10:55	11:25	11:55	12:25	12:55	13:25	13:55	14:25	14:55	15:25	15:55	16:25	17:00	17:35	18:05	18:50
Rua de Matarraque N.399 A - Escola	06:49	07:19	07:51	08:21	08:51	09:21	09:51	10:25	10:55	11:25	11:55	12:25	12:55	13:25	13:55	14:25	14:55	15:25	15:55	16:25	17:00	17:35	18:05	18:50
Rua Ecos de Paris Lote 21	06:50	07:20	07:52	08:22	08:52	09:22	09:52	10:26	10:56	11:26	11:56	12:26	12:56	13:26	13:56	14:26	14:56	15:26	15:56	16:26	17:01	17:36	18:06	18:51
Av. Descobertas N.160	06:50	07:20	07:52	08:22	08:52	09:22	09:52	10:27	10:57	11:27	11:57	12:27	12:57	13:27	13:57	14:27	14:57	15:27	15:57	16:27	17:02	17:37	18:07	18:52
Av. Francisca Lindoso frente N.410	06:51	07:21	07:53	08:23	08:53	09:23	09:53	10:28	10:58	11:28	11:58	12:28	12:58	13:28	13:58	14:28	14:58	15:28	15:58	16:28	17:03	17:38	18:08	18:53
Av. Francisca Lindoso frente Farmácia	06:52	07:22	07:54	08:24	08:54	09:24	09:54	10:28	10:58	11:28	11:58	12:28	12:58	13:28	13:58	14:28	14:58	15:28	15:58	16:28	17:03	17:38	18:08	18:53
Rua Gil Eanes X Parque António Sérgio	06:52	07:22	07:55	08:25	08:55	09:25	09:55	10:29	10:59	11:29	11:59	12:29	12:59	13:29	13:59	14:29	14:59	15:29	15:59	16:29	17:04	17:39	18:09	18:54
Rua Ivone Silva N.171	06:53	07:23	07:56	08:26	08:56	09:26	09:56	10:30	11:00	11:30	12:00	12:30	13:00	13:30	14:00	14:30	15:00	15:30	16:00	16:30	17:05	17:40	18:10	18:55
Av. Maria Lamas - Igreja	06:54	07:24	07:56	08:26	08:56	09:26	09:56	10:31	11:01	11:31	12:01	12:31	13:01	13:31	14:01	14:31	15:01	15:31	16:01	16:31	17:06	17:41	18:11	18:56
Av. Maria Lamas X Av. Velha	06:54	07:24	07:57	08:27	08:57	09:27	09:57	10:32	11:02	11:32	12:02	12:32	13:02	13:32	14:02	14:32	15:02	15:32	16:02	16:32	17:07	17:42	18:12	18:57
Av. Velha N.211	06:56	07:26	07:59	08:29	08:59	09:29	09:59	10:33	11:03	11:33	12:03	12:33	13:03	13:33	14:03	14:33	15:03	15:33	16:03	16:33	17:08	17:43	18:13	18:58
Rua Combatentes do Ultramar frente N.276	06:56	07:26	08:00	08:30	09:00	09:30	10:00	10:34	11:04	11:34	12:04	12:34	13:04	13:34	14:04	14:34	15:04	15:34	16:04	16:34	17:09	17:44	18:14	18:59
Rua Combatentes do Ultramar N.47	06:57	07:27	08:01	08:31	09:01	09:31	10:01	10:35	11:05	11:35	12:05	12:35	13:05	13:35	14:05	14:35	15:05	15:35	16:05	16:35	17:10	17:45	18:15	19:00
Rua Combatentes do Ultramar N.1057 - Centro de Saúde	06:58	07:28	08:01	08:31	09:01	09:31	10:01	10:35	11:05	11:35	12:05	12:35	13:05	13:35	14:05	14:35	15:05	15:35	16:05	16:35	17:10	17:45	18:15	19:00
Rua José Elias Garcia N.77 - Escola 31 de Janeiro	06:58	07:28	08:02	08:32	09:02	09:32	10:02	10:36	11:06	11:36	12:06	12:36	13:06	13:36	14:06	14:36	15:06	15:36	16:06	16:36	17:11	17:46	18:16	19:01
Rua José Elias Garcia N.37	06:59	07:29	08:03	08:33	09:03	09:33	10:03	10:37	11:07	11:37	12:07	12:37	13:07	13:37	14:07	14:37	15:07	15:37	16:07	16:37	17:12	17:47	18:17	19:02
Rua José Relvas N.146 B	07:00	07:30	08:05	08:35	09:05	09:35	10:05	10:39	11:09	11:39	12:09	12:39	13:09	13:39	14:09	14:39	15:09	15:39	16:09	16:39	17:14	17:49	18:18	19:03
Av. República N.1400 - Estação	07:01	07:31	08:05	08:35	09:05	09:35	10:05	10:39	11:09	11:39	12:09	12:39	13:09	13:39	14:09	14:39	15:09	15:39	16:09	16:39	17:14	17:49	18:19	19:04
Praça Mário Azevedo Gomes - Terminal	07:02	07:32	08:07	08:37	09:07	09:37	10:07	10:41	11:11	11:41	12:11	12:41	13:11	13:41	14:11	14:41	15:11	15:41	16:11	16:41	17:16	17:51	18:21	19:06

Dias Úteis



Handwritten signatures and initials in blue ink.

	A	A	A	A	A	A	A	A	A	A	A	A
Praça Mário Azevedo Gomes - Terminal	08:10	08:40	09:10	09:40	10:10	10:40	11:10	11:40	12:10	12:40	13:10	
Praça 5 de Outubro - Estação	08:10	08:40	09:10	09:40	10:10	10:40	11:10	11:40	12:10	12:40	13:10	
Av. República N.1153	08:12	08:42	09:12	09:42	10:12	10:42	11:12	11:42	12:12	12:42	13:12	
Rua Machado dos Santos N.514	08:13	08:43	09:13	09:43	10:13	10:43	11:13	11:43	12:13	12:43	13:13	
Rua José Elias Garcia N.48	08:14	08:44	09:14	09:44	10:14	10:44	11:14	11:44	12:14	12:44	13:14	
Rua José Elias Garcia N.88 frente Escola 31 de Janeiro	08:14	08:44	09:14	09:44	10:14	10:44	11:14	11:44	12:14	12:44	13:14	
Rua Almada Negreiros N.44 - Centro de Saúde	08:15	08:45	09:15	09:45	10:15	10:45	11:15	11:45	12:15	12:45	13:15	
Rua Almada Negreiros N.248	08:16	08:46	09:16	09:46	10:16	10:46	11:16	11:46	12:16	12:46	13:16	
Rua Dia Mundial da Criança - Escola	08:17	08:47	09:17	09:47	10:17	10:47	11:17	11:47	12:17	12:47	13:17	
Rua Dia Mundial da Criança X Rua 18 de Janeiro	08:17	08:47	09:17	09:47	10:17	10:47	11:17	11:47	12:17	12:47	13:17	
Rua Vasco da Gama N.119 A	08:18	08:48	09:18	09:48	10:18	10:48	11:18	11:48	12:18	12:48	13:18	
Rua Infante D. Henrique frente Lote 43	08:19	08:49	09:19	09:49	10:19	10:49	11:19	11:49	12:19	12:49	13:19	
Rua de Matarraque N.399 A - Escola	08:19	08:49	09:19	09:49	10:19	10:49	11:19	11:49	12:19	12:49	13:19	
Rua Ecos de Paris Lote 21	08:20	08:50	09:20	09:50	10:20	10:50	11:20	11:50	12:20	12:50	13:20	
Av. Descobertas N.160	08:21	08:51	09:21	09:51	10:21	10:51	11:21	11:51	12:21	12:51	13:21	
Av. Francisca Lindoso frente N.410	08:21	08:51	09:21	09:52	10:22	10:52	11:22	11:52	12:22	12:52	13:22	
Av. Francisca Lindoso frente Farmácia	08:22	08:52	09:22	09:52	10:22	10:52	11:22	11:52	12:22	12:52	13:22	
Rua Gil Eanes X Parque António Sérgio	08:23	08:53	09:23	09:53	10:23	10:53	11:23	11:53	12:23	12:53	13:23	
Rua Ivone Silva N.171	08:24	08:54	09:24	09:54	10:24	10:54	11:24	11:54	12:24	12:54	13:24	
Av. Maria Lamas - Igreja	08:24	08:54	09:24	09:54	10:24	10:54	11:24	11:54	12:24	12:54	13:24	
Av. Maria Lamas X Av. Velha	08:25	08:55	09:25	09:55	10:25	10:55	11:25	11:55	12:25	12:55	13:25	
Av. Velha N.211	08:26	08:56	09:26	09:57	10:27	10:57	11:27	11:57	12:27	12:57	13:27	
Rua Combatentes do Ultramar frente N.276	08:27	08:57	09:27	09:57	10:27	10:57	11:27	11:57	12:27	12:57	13:27	
Rua Combatentes do Ultramar N.47	08:28	08:58	09:28	09:58	10:28	10:58	11:28	11:58	12:28	12:58	13:28	
Rua Combatentes do Ultramar N.1057 - Centro de Saúde	08:28	08:58	09:28	09:59	10:29	10:59	11:29	11:59	12:29	12:59	13:29	
Rua José Elias Garcia N.77 - Escola 31 de Janeiro	08:29	08:59	09:29	09:59	10:29	10:59	11:29	11:59	12:29	12:59	13:29	
Rua José Elias Garcia N.37	08:30	09:00	09:30	10:00	10:30	11:00	11:30	12:00	12:30	13:00	13:30	
Rua José Relvas N.146 B	08:31	09:01	09:31	10:01	10:31	11:01	11:31	12:01	12:31	13:01	13:31	
Av. República N.1400 - Estação	08:32	09:02	09:32	10:02	10:32	11:02	11:32	12:02	12:32	13:02	13:32	
Praça Mário Azevedo Gomes - Terminal	08:33	09:03	09:33	10:04	10:34	11:04	11:34	12:04	12:34	13:04	13:34	

Sábados



(Handwritten signatures)

Linha M28
Malveira - Cascais Shopping (rotunda)

Ida

	A	A	A	A	A	A	A	A	A	A	A	A	A	A	A	A	A	A	A	A
Malveira da Serra	07:05	07:45	08:25	09:05	09:45	10:35	11:35	12:35	13:35	14:35	15:35	16:35	17:25	18:05	18:45	19:25	20:15	21:15	22:15	23:15
Av. Nossa Senhora da Assunção N.977	07:05	07:45	08:25	09:05	09:45	10:35	11:35	12:35	13:35	14:35	15:35	16:35	17:25	18:05	18:45	19:25	20:15	21:15	22:15	23:15
Rua de Cascais X - Largo	07:06	07:46	08:26	09:06	09:46	10:36	11:36	12:36	13:36	14:36	15:36	16:36	17:26	18:06	18:46	19:26	20:16	21:16	22:16	23:16
Rua de Cascais N.542 frente Entre Montes	07:07	07:47	08:27	09:07	09:47	10:36	11:36	12:36	13:36	14:36	15:36	16:36	17:26	18:07	18:47	19:26	20:16	21:16	22:16	23:16
Estrada da Malveira da Serra N.3 - Farta Pão	07:08	07:48	08:28	09:08	09:48	10:37	11:37	12:37	13:37	14:37	15:37	16:37	17:27	18:08	18:48	19:27	20:17	21:17	22:17	23:17
Estrada da Malveira da Serra X Estrada da Boavista	07:09	07:49	08:29	09:09	09:49	10:38	11:38	12:38	13:38	14:38	15:38	16:38	17:28	18:09	18:49	19:28	20:18	21:18	22:18	23:18
Estrada da Malveira da Serra X Charneca	07:10	07:50	08:30	09:10	09:50	10:38	11:38	12:38	13:38	14:38	15:38	16:38	17:28	18:10	18:50	19:28	20:18	21:18	22:18	23:18
Estrada da Malveira da Serra X Aldeia do Juso	07:11	07:51	08:31	09:11	09:51	10:39	11:39	12:39	13:39	14:39	15:39	16:39	17:29	18:11	18:51	19:29	20:19	21:19	22:19	23:19
Estrada da Malveira da Serra N.492	07:12	07:52	08:32	09:12	09:52	10:40	11:40	12:40	13:40	14:40	15:40	16:40	17:30	18:12	18:52	19:30	20:20	21:20	22:20	23:20
Estrada da Malveira da Serra X Chesol	07:13	07:53	08:33	09:13	09:53	10:40	11:40	12:40	13:40	14:40	15:40	16:40	17:30	18:13	18:53	19:30	20:20	21:20	22:20	23:20
Estrada da Malveira da Serra frente Auto Transcais	07:14	07:54	08:34	09:14	09:54	10:41	11:41	12:41	13:41	14:41	15:41	16:41	17:31	18:14	18:54	19:31	20:21	21:21	22:21	23:21
Estrada da Malveira da Serra frente Minipreço	07:15	07:55	08:35	09:15	09:55	10:42	11:42	12:42	13:42	14:42	15:42	16:42	17:32	18:15	18:55	19:32	20:22	21:22	22:22	23:22
Av. Eng. Adelino Amaro da Costa X Birre	07:15	07:55	08:35	09:15	09:55	10:42	11:42	12:42	13:42	14:42	15:42	16:42	17:32	18:15	18:55	19:32	20:22	21:22	22:22	23:22
Hospital de Cascais	07:22	08:02	08:42	09:22	10:02	10:48	11:48	12:48	13:48	14:48	15:48	16:48	17:38	18:22	19:02	19:38	20:28	21:28	22:28	23:28
Rua Valentim Henrique frene Lote 12 A - Centro de Saúde	07:26	08:06	08:46	09:26	10:06	10:52	11:52	12:52	13:52	14:52	15:52	16:52	17:42	18:26	19:06	19:42	20:32	21:32	22:32	23:32
Rua de Cascais N.392 frente GNR	07:27	08:07	08:47	09:27	10:07	10:53	11:53	12:53	13:53	14:53	15:53	16:53	17:43	18:27	19:07	19:43	20:33	21:33	22:33	23:33
Rua João Pires Correia N.153	07:29	08:09	08:49	09:29	10:09	10:54	11:54	12:54	13:54	14:54	15:54	16:54	17:44	18:29	19:09	19:44	20:34	21:34	22:34	23:34
Rua de Cascais - Largo	07:30	08:10	08:50	09:30	10:10	10:55	11:55	12:55	13:55	14:55	15:55	16:55	17:45	18:30	19:10	19:45	20:35	21:35	22:35	23:35
Rua Conde Barão frente N.518 - Escola	07:33	08:13	08:53	09:33	10:13	10:57	11:57	12:57	13:57	14:57	15:57	16:57	17:47	18:33	19:13	19:47	20:37	21:37	22:37	23:37
Rua Conde Barão frente Hospital	07:34	08:14	08:54	09:34	10:14	10:58	11:58	12:58	13:58	14:58	15:58	16:58	17:48	18:34	19:14	19:48	20:38	21:38	22:38	23:38
Rua Conde Barão N.55	07:35	08:15	08:55	09:35	10:15	10:59	11:59	12:59	13:59	14:59	15:59	16:59	17:49	18:35	19:15	19:49	20:39	21:39	22:39	23:39
Av. República - Lidl	07:36	08:16	08:56	09:36	10:16	11:00	12:00	13:00	14:00	15:00	16:00	17:00	17:50	18:36	19:16	19:50	20:40	21:40	22:40	23:40
Rotunda Fernanda Mouzinho de Albuquerque	07:37	08:17	08:57	09:37	10:17	11:01	12:01	13:01	14:01	15:01	16:01	17:01	17:51	18:37	19:17	19:51	20:41	21:41	22:41	23:41

Dias úteis



(Handwritten signatures and initials)

A A A A A A A A A A A A A

Malveira da Serra	08:00	09:00	10:00	11:00	12:00	13:00	14:00	15:00	16:00	17:00	18:00	19:00	20:00
Av. Nossa Senhora da Assunção N.977	08:00	09:00	10:00	11:00	12:00	13:00	14:00	15:00	16:00	17:00	18:00	19:00	20:00
Rua de Cascais X- Largo	08:01	09:01	10:01	11:01	12:01	13:01	14:01	15:01	16:01	17:01	18:01	19:01	20:01
Rua de Cascais N.542 frente Entre Montes	08:01	09:01	10:01	11:01	12:01	13:01	14:01	15:01	16:01	17:01	18:01	19:01	20:01
Estrada da Malveira da Serra N.3 - Farta Pão	08:02	09:02	10:02	11:02	12:02	13:02	14:02	15:02	16:02	17:02	18:02	19:02	20:02
Estrada da Malveira da Serra X Estrada da Boavista	08:03	09:03	10:03	11:03	12:03	13:03	14:03	15:03	16:03	17:03	18:03	19:03	20:03
Estrada da Malveira da Serra X Charneca	08:03	09:03	10:03	11:03	12:03	13:03	14:03	15:03	16:03	17:03	18:03	19:03	20:03
Estrada da Malveira da Serra X Aldeia do Juso	08:04	09:04	10:04	11:04	12:04	13:04	14:04	15:04	16:04	17:04	18:04	19:04	20:04
Estrada da Malveira da Serra N.492	08:05	09:05	10:05	11:05	12:05	13:05	14:05	15:05	16:05	17:05	18:05	19:05	20:05
Estrada da Malveira da Serra X Chesol	08:05	09:05	10:05	11:05	12:05	13:05	14:05	15:05	16:05	17:05	18:05	19:05	20:05
Estrada da Malveira da Serra frente Auto Transcais	08:06	09:06	10:06	11:06	12:06	13:06	14:06	15:06	16:06	17:06	18:06	19:06	20:06
Estrada da Malveira da Serra frente Minipreço	08:07	09:07	10:07	11:07	12:07	13:07	14:07	15:07	16:07	17:07	18:07	19:07	20:07
Av. Eng. Adelino Amaro da Costa X Birre	08:07	09:07	10:07	11:07	12:07	13:07	14:07	15:07	16:07	17:07	18:07	19:07	20:07
Hospital de Cascais	08:13	09:13	10:13	11:13	12:13	13:13	14:13	15:13	16:13	17:13	18:13	19:13	20:13
Rua Valentim Henrique frene Lote 12 A- Centro de Saúde	08:17	09:17	10:17	11:17	12:17	13:17	14:17	15:17	16:17	17:17	18:17	19:17	20:17
Rua de Cascais N.392 frente GNR	08:18	09:18	10:18	11:18	12:18	13:18	14:18	15:18	16:18	17:18	18:18	19:18	20:18
Rua João Pires Correia N.153	08:19	09:19	10:19	11:19	12:19	13:19	14:19	15:19	16:19	17:19	18:19	19:19	20:19
Rua de Cascais - Largo	08:20	09:20	10:20	11:20	12:20	13:20	14:20	15:20	16:20	17:20	18:20	19:20	20:20
Rua Conde Barão frente N.518 - Escola	08:22	09:22	10:22	11:22	12:22	13:22	14:22	15:22	16:22	17:22	18:22	19:22	20:22
Rua Conde Barão frente Hospital	08:23	09:23	10:23	11:23	12:23	13:23	14:23	15:23	16:23	17:23	18:23	19:23	20:23
Rua Conde Barão N.55	08:24	09:24	10:24	11:24	12:24	13:24	14:24	15:24	16:24	17:24	18:24	19:24	20:24
Av. República - Lidl	08:25	09:25	10:25	11:25	12:25	13:25	14:25	15:25	16:25	17:25	18:25	19:25	20:25
Rotunda Fernanda Mouzinho de Albuquerque	08:26	09:26	10:26	11:26	12:26	13:26	14:26	15:26	16:26	17:26	18:26	19:26	20:26

Dias não úteis



Volta

	A	A	A	A	A	A	A	A	A	A	A	A	A	A	A	A	A	A	A
Rotunda Fernanda Mouzinho de Albuquerque	07:45	08:25	09:05	09:45	10:35	11:35	12:35	13:35	14:35	15:35	16:35	17:26	18:05	18:45	19:25	20:15	21:15	22:15	23:15
Av. República - Lidl	07:46	08:26	09:06	09:46	10:36	11:36	12:36	13:36	14:36	15:36	16:36	17:27	18:06	18:46	19:26	20:16	21:16	22:16	23:16
Rua Conde Barão N.24 A	07:47	08:27	09:07	09:47	10:37	11:37	12:37	13:37	14:37	15:37	16:37	17:28	18:07	18:47	19:27	20:17	21:17	22:17	23:17
Rua Conde Barão - Hospital	07:48	08:28	09:08	09:48	10:37	11:37	12:37	13:37	14:37	15:37	16:37	17:28	18:08	18:48	19:27	20:17	21:17	22:17	23:17
Rua Conde Barão - Escola	07:49	08:29	09:09	09:49	10:38	11:38	12:38	13:38	14:38	15:38	16:38	17:29	18:09	18:49	19:28	20:18	21:18	22:18	23:18
Rua João Pires Correia N.153	07:51	08:31	09:11	09:51	10:39	11:39	12:39	13:39	14:39	15:39	16:39	17:30	18:11	18:51	19:29	20:19	21:19	22:19	23:19
Rua de Cascais - Largo	07:53	08:33	09:13	09:53	10:40	11:40	12:40	13:40	14:40	15:40	16:40	17:31	18:13	18:53	19:30	20:20	21:20	22:20	23:20
Rua de Cascais N.392 frente GNR	07:55	08:35	09:15	09:55	10:41	11:41	12:41	13:41	14:41	15:41	16:41	17:32	18:15	18:55	19:31	20:21	21:21	22:21	23:21
Rua Valentim Henrique frene Lote 12 A - Centro de Saúde	07:56	08:36	09:16	09:56	10:41	11:41	12:41	13:41	14:41	15:41	16:41	17:32	18:16	18:56	19:31	20:21	21:21	22:21	23:21
Hospital de Cascais	07:59	08:39	09:19	09:59	10:44	11:44	12:44	13:44	14:44	15:44	16:44	17:35	18:19	18:59	19:34	20:24	21:24	22:24	23:24
Av. Eng. Adelino Amaro da Costa N.2130 X Birre	08:04	08:44	09:24	10:04	10:49	11:49	12:49	13:49	14:49	15:49	16:49	17:40	18:24	19:04	19:39	20:29	21:29	22:29	23:29
Estrada da Malveira da Serra - Minipreço	08:04	08:44	09:24	10:04	10:49	11:49	12:49	13:49	14:49	15:49	16:49	17:40	18:24	19:04	19:39	20:29	21:29	22:29	23:29
Estrada da Malveira da Serra - Logoplaste	08:05	08:45	09:25	10:05	10:49	11:49	12:49	13:49	14:49	15:49	16:49	17:40	18:25	19:05	19:39	20:29	21:29	22:29	23:29
Estrada da Malveira da Serra - Rotunda	08:06	08:46	09:26	10:06	10:50	11:50	12:50	13:50	14:50	15:50	16:50	17:41	18:26	19:06	19:40	20:30	21:30	22:30	23:30
Estrada da Malveira da Serra N.1492	08:07	08:47	09:27	10:07	10:51	11:51	12:51	13:51	14:51	15:51	16:51	17:42	18:27	19:07	19:41	20:31	21:31	22:31	23:31
Estrada da Malveira da Serra X Aldeia do Juso	08:08	08:48	09:28	10:08	10:52	11:52	12:52	13:52	14:52	15:52	16:52	17:43	18:28	19:08	19:42	20:32	21:32	22:32	23:32
Estrada da Malveira da Serra X Quinta Caeira (Charneca)	08:09	08:49	09:29	10:09	10:53	11:53	12:53	13:53	14:53	15:53	16:53	17:44	18:29	19:09	19:43	20:33	21:33	22:33	23:33
Estrada da Malveira X Estrada da Boavista	08:10	08:50	09:30	10:10	10:54	11:54	12:54	13:54	14:54	15:54	16:54	17:45	18:30	19:10	19:44	20:34	21:34	22:34	23:34
Estrada da Malveira da Serra N.3026 - Pedra Azul	08:11	08:51	09:31	10:11	10:55	11:55	12:55	13:55	14:55	15:55	16:55	17:46	18:31	19:11	19:45	20:35	21:35	22:35	23:35
Rua de Cascais N.452 - Entre Montes	08:13	08:53	09:33	10:13	10:56	11:56	12:56	13:56	14:56	15:56	16:56	17:47	18:33	19:13	19:46	20:36	21:36	22:36	23:36
Rua de Cascais - Pizzeria	08:14	08:54	09:34	10:14	10:57	11:57	12:57	13:57	14:57	15:57	16:57	17:48	18:34	19:14	19:47	20:37	21:37	22:37	23:37
Rua de Cascais 964	08:15	08:55	09:35	10:15	10:58	11:58	12:58	13:58	14:58	15:58	16:58	17:49	18:35	19:15	19:48	20:38	21:38	22:38	23:38
Malveira da Serra	08:15	08:55	09:35	10:15	10:58	11:58	12:58	13:58	14:58	15:58	16:58	17:49	18:35	19:15	19:48	20:38	21:38	22:38	23:38

Dias úteis



(Handwritten signatures)

	A	A	A	A	A	A	A	A	A	A	A	A	A
Rotunda Fernanda Mouzinho de Albuquerque	08:30	09:30	10:30	11:30	12:30	13:30	14:30	15:30	16:30	17:30	18:30	19:30	20:30
Av. República - Lidl	08:31	09:31	10:31	11:31	12:31	13:31	14:31	15:31	16:31	17:31	18:31	19:31	20:31
Rua Conde Barão N.24 A	08:32	09:32	10:32	11:32	12:32	13:32	14:32	15:32	16:32	17:32	18:32	19:32	20:32
Rua Conde Barão - Hospital	08:32	09:32	10:32	11:32	12:32	13:32	14:32	15:32	16:32	17:32	18:32	19:32	20:32
Rua Conde Barão - Escola	08:33	09:33	10:33	11:33	12:33	13:33	14:33	15:33	16:33	17:33	18:33	19:33	20:33
Rua João Pires Correia N.153	08:34	09:34	10:34	11:34	12:34	13:34	14:34	15:34	16:34	17:34	18:34	19:34	20:34
Rua de Cascais - Largo	08:35	09:35	10:35	11:35	12:35	13:35	14:35	15:35	16:35	17:35	18:35	19:35	20:35
Rua de Cascais N.392 frente GNR	08:36	09:36	10:36	11:36	12:36	13:36	14:36	15:36	16:36	17:36	18:36	19:36	20:36
Rua Valentim Henrique frene Lote 12 A - Centro de Saúde	08:36	09:36	10:36	11:36	12:36	13:36	14:36	15:36	16:36	17:36	18:36	19:36	20:36
Hospital de Cascais	08:39	09:39	10:39	11:39	12:39	13:39	14:39	15:39	16:39	17:39	18:39	19:39	20:39
Av. Eng. Adelino Amaro da Costa N.2130 X Birre	08:44	09:44	10:44	11:44	12:44	13:44	14:44	15:44	16:44	17:44	18:44	19:44	20:44
Estrada da Malveira da Serra - Minipreço	08:44	09:44	10:44	11:44	12:44	13:44	14:44	15:44	16:44	17:44	18:44	19:44	20:44
Estrada da Malveira da Serra - Logoplaste	08:44	09:44	10:44	11:44	12:44	13:44	14:44	15:44	16:44	17:44	18:44	19:44	20:44
Estrada da Malveira da Serra - Rotunda	08:45	09:45	10:45	11:45	12:45	13:45	14:45	15:45	16:45	17:45	18:45	19:45	20:45
Estrada da Malveira da Serra N.1492	08:46	09:46	10:46	11:46	12:46	13:46	14:46	15:46	16:46	17:46	18:46	19:46	20:46
Estrada da Malveira da Serra X Aldeia do Juso	08:47	09:47	10:47	11:47	12:47	13:47	14:47	15:47	16:47	17:47	18:47	19:47	20:47
Estrada da Malveira da Serra X Quinta Caeira (Charneca)	08:48	09:48	10:48	11:48	12:48	13:48	14:48	15:48	16:48	17:48	18:48	19:48	20:48
Estrada da Malveira X Estrada da Boavista	08:49	09:49	10:49	11:49	12:49	13:49	14:49	15:49	16:49	17:49	18:49	19:49	20:49
Estrada da Malveira da Serra N.3026 - Pedra Azul	08:50	09:50	10:50	11:50	12:50	13:50	14:50	15:50	16:50	17:50	18:50	19:50	20:50
Rua de Cascais N.452 - Entre Montes	08:51	09:51	10:51	11:51	12:51	13:51	14:51	15:51	16:51	17:51	18:51	19:51	20:51
Rua de Cascais - Pizzeria	08:52	09:52	10:52	11:52	12:52	13:52	14:52	15:52	16:52	17:52	18:52	19:52	20:52
Rua de Cascais 964	08:53	09:53	10:53	11:53	12:53	13:53	14:53	15:53	16:53	17:53	18:53	19:53	20:53
Malveira da Serra	08:53	09:53	10:53	11:53	12:53	13:53	14:53	15:53	16:53	17:53	18:53	19:53	20:53

Dias não úteis



(Handwritten signatures and initials)

CASCAIS

CÂMARA MUNICIPAL

Estação de Caravelos	13:00	13:20	13:40	14:00	14:20	14:40	15:00	15:20	15:40	16:00	16:20	16:40	17:00	17:20	17:30	17:40	17:50	18:00	18:10	18:20	18:30	18:40	18:50	19:00	19:10	19:20	19:30	19:40	19:50	20:00	20:20	20:40	21:00	21:20	21:40	22:00	22:40	23:20	00:00
Rua Dr. José Joaquim de Almeida N.23	13:02	13:22	13:42	14:02	14:22	14:42	15:02	15:22	15:42	16:02	16:22	16:42	17:02	17:22	17:32	17:42	17:52	18:02	18:12	18:22	18:32	18:42	18:52	19:02	19:12	19:22	19:32	19:42	19:52	20:02	20:22	20:42	21:02	21:22	21:42	22:02	22:42	23:22	00:02
Rua Dr. José Joaquim de Almeida N.4	13:03	13:23	13:43	14:03	14:23	14:43	15:03	15:23	15:43	16:03	16:23	16:43	17:03	17:23	17:33	17:43	17:53	18:03	18:13	18:23	18:33	18:43	18:53	19:03	19:13	19:23	19:33	19:43	19:53	20:03	20:23	20:43	21:03	21:23	21:43	22:03	22:43	23:23	00:03
Av. Nossa Senhora dos Remédios N.56	13:04	13:24	13:44	14:04	14:24	14:44	15:04	15:24	15:44	16:04	16:24	16:44	17:04	17:24	17:34	17:44	17:54	18:04	18:14	18:24	18:34	18:44	18:54	19:04	19:14	19:24	19:34	19:44	19:54	20:04	20:24	20:44	21:04	21:24	21:44	22:04	22:44	23:24	00:04
Estrada da Alagoa N.17 - Legrand	13:05	13:25	13:45	14:05	14:25	14:45	15:05	15:25	15:45	16:05	16:25	16:45	17:05	17:25	17:35	17:45	17:55	18:05	18:15	18:25	18:35	18:45	18:55	19:05	19:15	19:25	19:35	19:45	19:55	20:05	20:25	20:45	21:05	21:25	21:45	22:05	22:45	23:25	00:05
Estrada da Alagoa N.287	13:06	13:26	13:46	14:06	14:26	14:46	15:06	15:26	15:46	16:06	16:26	16:46	17:06	17:26	17:36	17:46	17:56	18:06	18:16	18:26	18:36	18:46	18:56	19:06	19:16	19:26	19:36	19:46	19:56	20:06	20:26	20:46	21:06	21:26	21:46	22:06	22:46	23:26	00:06
Rua Feliciano Moreira - frente Lidi	13:07	13:27	13:47	14:07	14:27	14:47	15:07	15:27	15:47	16:07	16:27	16:47	17:07	17:27	17:37	17:47	17:57	18:07	18:17	18:27	18:37	18:47	18:57	19:07	19:17	19:27	19:37	19:47	19:57	20:07	20:27	20:47	21:07	21:27	21:47	22:07	22:47	23:27	00:07
Rua Feliciano Moreira N.424 frente Tanques	13:08	13:28	13:48	14:08	14:28	14:48	15:08	15:28	15:48	16:08	16:28	16:48	17:08	17:28	17:38	17:48	17:58	18:08	18:18	18:28	18:38	18:48	18:58	19:08	19:18	19:28	19:38	19:48	19:58	20:08	20:28	20:48	21:08	21:28	21:48	22:08	22:48	23:28	00:08
Avenida dos Bombeiros Voluntários - N.761	13:09	13:29	13:49	14:09	14:29	14:49	15:09	15:29	15:49	16:09	16:29	16:49	17:09	17:29	17:39	17:49	17:59	18:09	18:19	18:29	18:39	18:49	18:59	19:09	19:19	19:29	19:39	19:49	19:59	20:09	20:29	20:49	21:09	21:29	21:49	22:09	22:49	23:29	00:09
Rua Dia Mundial da Criança N.234	13:10	13:30	13:50	14:10	14:30	14:50	15:10	15:30	15:50	16:10	16:30	16:50	17:10	17:30	17:40	17:50	18:00	18:10	18:20	18:30	18:40	18:50	19:00	19:10	19:20	19:30	19:40	19:50	20:00	20:10	20:30	20:50	21:10	21:30	21:50	22:10	22:50	23:30	00:10
Rua Dia Mundial da Criança - Escola	13:11	13:31	13:51	14:11	14:31	14:51	15:11	15:31	15:51	16:11	16:31	16:51	17:11	17:31	17:41	17:51	18:01	18:11	18:21	18:31	18:41	18:51	19:01	19:11	19:21	19:31	19:41	19:51	20:01	20:11	20:31	20:51	21:11	21:31	21:51	22:11	22:51	23:31	00:11
Rua Francisca Lindoso N.44	13:12	13:32	13:52	14:12	14:32	14:52	15:12	15:32	15:52	16:12	16:32	16:52	17:12	17:32	17:42	17:52	18:02	18:12	18:22	18:32	18:42	18:52	19:02	19:12	19:22	19:32	19:42	19:52	20:02	20:12	20:32	20:52	21:12	21:32	21:52	22:12	22:52	23:32	00:12
Av. Francisca Lindoso X Rua Pinheiro	13:14	13:34	13:54	14:14	14:34	14:54	15:14	15:34	15:54	16:14	16:34	16:54	17:14	17:34	17:44	17:54	18:04	18:14	18:24	18:34	18:44	18:54	19:04	19:14	19:24	19:34	19:44	19:54	20:04	20:14	20:34	20:54	21:14	21:34	21:54	22:14	22:54	23:34	00:14
Av. Francisca Lindoso frente N.410	13:15	13:35	13:55	14:15	14:35	14:55	15:15	15:35	15:55	16:15	16:35	16:55	17:15	17:35	17:45	17:55	18:05	18:15	18:25	18:35	18:45	18:55	19:05	19:15	19:25	19:35	19:45	19:55	20:05	20:15	20:35	20:55	21:15	21:35	21:55	22:15	22:55	23:35	00:15
Avenida Descobertas N.604	13:16	13:36	13:56	14:16	14:36	14:56	15:16	15:36	15:56	16:16	16:36	16:56	17:16	17:36	17:46	17:56	18:06	18:16	18:26	18:36	18:46	18:56	19:06	19:16	19:26	19:36	19:46	19:56	20:06	20:16	20:36	20:56	21:16	21:36	21:56	22:16	22:56	23:36	00:16
Rua Principal do Alto do Espargal	13:18	13:38	13:58	14:18	14:38	14:58	15:18	15:38	15:58	16:18	16:38	16:58	17:18	17:38	17:48	17:58	18:08	18:18	18:28	18:38	18:48	18:58	19:08	19:18	19:28	19:38	19:48	19:58	20:08	20:18	20:38	20:58	21:18	21:38	21:58	22:18	22:58	23:38	00:18
Rua Inf. D. Henrique - Arco de Caparide	13:19	13:39	13:59	14:19	14:39	14:59	15:19	15:39	15:59	16:19	16:39	16:59	17:19	17:39	17:49	17:59	18:09	18:19	18:29	18:39	18:49	18:59	19:09	19:19	19:29	19:39	19:49	19:59	20:09	20:19	20:39	20:59	21:19	21:39	21:59	22:19	22:59	23:39	00:19
Estr. Corredouras - Esc. Alagral	13:20	13:40	14:00	14:20	14:40	15:00	15:20	15:40	16:00	16:20	16:40	17:00	17:20	17:40	17:50	18:00	18:10	18:20	18:30	18:40	18:50	19:00	19:10	19:20	19:30	19:40	19:50	20:00	20:10	20:20	20:40	21:00	21:20	21:40	22:00	22:20	23:00	23:40	00:20
Rua Principal frente N.225	13:20	13:40	14:00	14:20	14:40	15:00	15:20	15:40	16:00	16:20	16:40	17:00	17:20	17:40	17:50	18:00	18:10	18:20	18:30	18:40	18:50	19:00	19:10	19:20	19:30	19:40	19:50	20:00	20:10	20:20	20:40	21:00	21:20	21:40	22:00	22:20	23:00	23:40	00:20
Rua Principal N.466 - Largo/Chafariz	13:21	13:41	14:01	14:21	14:41	15:01	15:21	15:41	16:01	16:21	16:41	17:01	17:21	17:41	17:51	18:01	18:11	18:21	18:31	18:41	18:51	19:01	19:11	19:21	19:31	19:41	19:51	20:01	20:11	20:21	20:41	21:01	21:21	21:41	22:01	22:21	23:01	23:41	00:21
Rua Principal frente N.587	13:22	13:42	14:02	14:22	14:42	15:02	15:22	15:42	16:02	16:22	16:42	17:02	17:22	17:42	17:52	18:02	18:12	18:22	18:32	18:42	18:52	19:02	19:12	19:22	19:32	19:42	19:52	20:02	20:12	20:22	20:42	21:02	21:22	21:42	22:02	22:22	23:02	23:42	00:22
Estrada do Livramento - Rotunda Alibá	13:23	13:43	14:03	14:23	14:43	15:03	15:23	15:43	16:03	16:23	16:43	17:03	17:23	17:43	17:53	18:03	18:13	18:23	18:33	18:43	18:53	19:03	19:13	19:23	19:33	19:43	19:53	20:03	20:13	20:23	20:43	21:03	21:23	21:43	22:03	22:23	23:03	23:43	00:23
Estrada do Livramento - Aldeia SOS	13:24	13:44	14:04	14:24	14:44	15:04	15:24	15:44	16:04	16:24	16:44	17:04	17:24	17:44	17:54	18:04	18:14	18:24	18:34	18:44	18:54	19:04	19:14	19:24	19:34	19:44	19:54	20:04	20:14	20:24	20:44	21:04	21:24	21:44	22:04	22:24	23:04	23:44	00:24
Estrada do Livramento X Rua Coimbra	13:25	13:45	14:05	14:25	14:45	15:05	15:25	15:45	16:05	16:25	16:45	17:05	17:25	17:45	17:55	18:05	18:15	18:25	18:35	18:45	18:55	19:05	19:15	19:25	19:35	19:45	19:55	20:05	20:15	20:25	20:45	21:05	21:25	21:45	22:05	22:25	23:05	23:45	00:25
Estrada do Livramento - Igreja	13:26	13:46	14:06	14:26	14:46	15:06	15:26	15:46	16:06	16:26	16:46	17:06	17:26	17:46	17:56	18:06	18:16	18:26	18:36	18:46	18:56	19:06	19:16	19:26	19:36	19:46	19:56	20:06	20:16	20:26	20:46	21:06	21:26	21:46	22:06	22:26	23:06	23:46	00:26
Rua Principal N.18	13:27	13:47	14:07	14:27	14:47	15:07	15:27	15:47	16:07	16:27	16:47	17:07	17:27	17:47	17:57	18:07	18:17	18:27	18:37	18:47	18:57	19:07	19:17	19:27	19:37	19:47	19:57	20:07	20:17	20:27	20:47	21:07	21:27	21:47	22:07	22:27	23:07	23:47	00:27
Rua Principal - Chafariz	13:28	13:48	14:08	14:28	14:48	15:08	15:28	15:48	16:08	16:28	16:48	17:08	17:28	17:48	17:58	18:08	18:18	18:28	18:38	18:48	18:58	19:08	19:18	19:28	19:38	19:48	19:58	20:08	20:18	20:28	20:48	21:08	21:28	21:48	22:08	22:28	23:08	23:48	00:28
Rua Principal X Rua Mato Verde	13:29	13:49	14:09	14:29	14:49	15:09	15:29	15:49	16:09	16:29	16:49	17:09	17:29	17:49	17:59	18:09	18:19	18:29	18:39	18:49	18:59	19:09	19:19	19:29	19:39	19:49	19:59	20:09	20:19	20:29	20:49	21:09	21:29	21:49	22:09	22:29	23:09	23:49	00:29
Estrada de Manique	13:30	13:50	14:10	14:30	14:50	15:10	15:30	15:50	16:10	16:30	16:50	17:10	17:30	17:50	18:00	18:10	18:20	18:30	18:40	18:50	19:00	19:10	19:20	19:30	19:40	19:50	20:00	20:10	20:20	20:30	20:50	21:10	21:30	21:50	22:10	22:30	23:10	23:50	00:30
Rua das Figas frente Baviera	13:31	13:51	14:11	14:31	14:51	15:11	15:31	15:51	16:11	16:31	16:51	17:11	17:31	17:51	18:01	18:11	18:21	18:31	18:41	18:51	19:01	19:11	19:21	19:31	19:41	1													

CASCAIS

CÂMARA MUNICIPAL

Hospital de Cascais	13:00	13:20	13:40	14:00	14:20	14:40	15:00	15:20	15:40	16:00	16:20	16:40	17:00	17:20	17:30	17:40	17:50	18:00	18:10	18:20	18:30	18:40	18:50	19:00	19:10	19:20	19:30	19:40	19:50	20:00	20:20	20:40	21:00	21:20	21:40	22:00	22:40	23:20	00:00
Rua de Cascais N.392 frente GNR	13:02	13:22	13:42	14:02	14:22	14:42	15:02	15:22	15:42	16:02	16:22	16:42	17:03	17:23	17:33	17:43	17:53	18:03	18:13	18:23	18:33	18:43	18:53	19:03	19:13	19:23	19:32	19:42	19:52	20:02	20:22	20:42	21:02	21:22	21:42	22:02	22:42	23:22	00:02
Rua João Pires Correia N.29	13:03	13:23	13:43	14:03	14:23	14:43	15:03	15:23	15:43	16:03	16:23	16:43	17:04	17:24	17:35	17:45	17:55	18:05	18:15	18:25	18:35	18:45	18:55	19:05	19:15	19:24	19:33	19:43	19:53	20:03	20:23	20:43	21:03	21:23	21:43	22:03	22:43	23:23	00:03
Rua de Cascais - Largo	13:04	13:24	13:44	14:04	14:24	14:44	15:04	15:24	15:44	16:04	16:24	16:44	17:05	17:25	17:36	17:46	17:56	18:06	18:16	18:26	18:36	18:46	18:56	19:06	19:16	19:25	19:34	19:44	19:54	20:04	20:24	20:44	21:04	21:24	21:44	22:04	22:44	23:24	00:04
Rua Conde Barão frente N.518 - Escola	13:06	13:26	13:46	14:06	14:26	14:46	15:06	15:26	15:46	16:06	16:26	16:46	17:07	17:27	17:38	17:48	17:58	18:08	18:18	18:28	18:38	18:48	18:58	19:08	19:18	19:27	19:36	19:46	19:56	20:06	20:26	20:46	21:06	21:26	21:46	22:06	22:46	23:26	00:06
Rua Conde Barão frente Hospital	13:07	13:27	13:47	14:07	14:27	14:47	15:07	15:27	15:47	16:07	16:27	16:47	17:08	17:28	17:39	17:49	17:59	18:09	18:19	18:29	18:39	18:49	18:59	19:09	19:19	19:28	19:37	19:47	19:57	20:07	20:27	20:47	21:07	21:27	21:47	22:07	22:47	23:27	00:07
Rua Conde Barão N.55	13:07	13:27	13:47	14:07	14:27	14:47	15:07	15:27	15:47	16:07	16:27	16:47	17:09	17:29	17:40	17:50	18:00	18:10	18:20	18:30	18:40	18:50	19:00	19:10	19:20	19:29	19:37	19:47	19:57	20:07	20:27	20:47	21:07	21:27	21:47	22:07	22:47	23:27	00:07
Av. República - Lidl	13:08	13:28	13:48	14:08	14:28	14:48	15:08	15:28	15:48	16:08	16:28	16:48	17:10	17:30	17:41	17:51	18:01	18:11	18:21	18:31	18:41	18:51	19:01	19:11	19:21	19:30	19:38	19:48	19:58	20:08	20:28	20:48	21:08	21:28	21:48	22:08	22:48	23:28	00:08
Rotunda Fernanda Mouzinho de Albuquerque N.5	13:09	13:29	13:49	14:09	14:29	14:49	15:09	15:29	15:49	16:09	16:29	16:49	17:11	17:31	17:42	17:52	18:02	18:12	18:22	18:32	18:42	18:52	19:02	19:12	19:22	19:31	19:39	19:49	19:59	20:09	20:29	20:49	21:09	21:29	21:49	22:09	22:49	23:29	00:09
Rua das Fígas - Baviera	13:11	13:31	13:51	14:11	14:31	14:51	15:11	15:31	15:51	16:11	16:31	16:51	17:13	17:33	17:44	17:54	18:04	18:14	18:24	18:34	18:44	18:54	19:04	19:14	19:24	19:33	19:41	19:51	20:01	20:11	20:31	20:51	21:11	21:31	21:51	22:11	22:51	23:31	00:11
Estrada de Manique	13:12	13:32	13:52	14:12	14:32	14:52	15:12	15:32	15:52	16:12	16:32	16:52	17:14	17:34	17:45	17:55	18:05	18:15	18:25	18:35	18:45	18:55	19:05	19:15	19:25	19:34	19:42	19:52	20:02	20:12	20:32	20:52	21:12	21:32	21:52	22:12	22:52	23:32	00:12
Rua Principal - frente N.568	13:13	13:33	13:53	14:13	14:33	14:53	15:13	15:33	15:53	16:13	16:33	16:53	17:16	17:36	17:47	17:57	18:07	18:17	18:27	18:37	18:47	18:57	19:07	19:17	19:27	19:36	19:43	19:53	20:03	20:13	20:33	20:53	21:13	21:33	21:53	22:13	22:53	23:33	00:13
Rua Principal N.363 - Chafariz	13:14	13:34	13:54	14:14	14:34	14:54	15:14	15:34	15:54	16:14	16:34	16:54	17:17	17:37	17:48	17:58	18:08	18:18	18:28	18:38	18:48	18:58	19:08	19:18	19:28	19:37	19:44	19:54	20:04	20:14	20:34	20:54	21:14	21:34	21:54	22:14	22:54	23:34	00:14
Rua Principal N.27	13:15	13:35	13:55	14:15	14:35	14:55	15:15	15:35	15:55	16:15	16:35	16:55	17:18	17:38	17:49	17:59	18:09	18:19	18:29	18:39	18:49	18:59	19:09	19:19	19:29	19:38	19:45	19:55	20:05	20:15	20:35	20:55	21:15	21:35	21:55	22:15	22:55	23:35	00:15
Estrada do Uvramento - Igreja	13:16	13:36	13:56	14:16	14:36	14:56	15:16	15:36	15:56	16:16	16:36	16:56	17:19	17:39	17:50	18:00	18:10	18:20	18:30	18:40	18:50	19:00	19:10	19:20	19:30	19:39	19:46	19:56	20:06	20:16	20:36	20:56	21:16	21:36	21:56	22:16	22:56	23:36	00:16
Estrada do Uvramento N.437 A - Casas Vila	13:17	13:37	13:57	14:17	14:37	14:57	15:17	15:37	15:57	16:17	16:37	16:57	17:20	17:40	17:51	18:01	18:11	18:21	18:31	18:41	18:51	19:01	19:11	19:21	19:31	19:40	19:47	19:57	20:07	20:17	20:37	20:57	21:17	21:37	21:57	22:17	22:57	23:37	00:17
Estrada do Uvramento frente N.282 - Aldeia SOS	13:18	13:38	13:58	14:18	14:38	14:58	15:18	15:38	15:58	16:18	16:38	16:58	17:21	17:41	17:52	18:02	18:12	18:22	18:32	18:42	18:52	19:02	19:12	19:22	19:32	19:41	19:48	19:58	20:08	20:18	20:38	20:58	21:18	21:38	21:58	22:18	22:58	23:38	00:18
Estrada do Uvramento - Rotunda Atibá	13:19	13:39	13:59	14:19	14:39	14:59	15:19	15:39	15:59	16:19	16:39	16:59	17:22	17:42	17:53	18:03	18:13	18:23	18:33	18:43	18:53	19:03	19:13	19:23	19:33	19:42	19:49	19:59	20:09	20:19	20:39	20:59	21:19	21:39	21:59	22:19	22:59	23:39	00:19
Rua Principal X Rua do Pinheiro	13:20	13:40	14:00	14:20	14:40	15:00	15:20	15:40	16:00	16:20	16:40	17:00	17:23	17:43	17:54	18:04	18:14	18:24	18:34	18:44	18:54	19:04	19:14	19:24	19:34	19:43	19:50	20:00	20:10	20:20	20:40	21:00	21:20	21:40	22:00	22:20	23:00	23:40	00:20
Rua da Samarra N.75 - Largo/Chafariz	13:21	13:41	14:01	14:21	14:41	15:01	15:21	15:41	16:01	16:21	16:41	17:01	17:24	17:44	17:55	18:05	18:15	18:25	18:35	18:45	18:55	19:05	19:15	19:25	19:35	19:44	19:51	20:01	20:11	20:21	20:41	21:01	21:21	21:41	22:01	22:21	23:01	23:41	00:21
Rua Principal N.209	13:21	13:41	14:01	14:21	14:41	15:01	15:21	15:41	16:01	16:21	16:41	17:01	17:25	17:45	17:56	18:06	18:16	18:26	18:36	18:46	18:56	19:06	19:16	19:26	19:36	19:45	19:51	20:01	20:11	20:21	20:41	21:01	21:21	21:41	22:01	22:21	23:01	23:41	00:21
Rua Principal - Esc Alapraia	13:22	13:42	14:02	14:22	14:42	15:02	15:22	15:42	16:02	16:22	16:42	17:02	17:26	17:46	17:57	18:07	18:17	18:27	18:37	18:47	18:57	19:07	19:17	19:27	19:37	19:46	19:52	20:02	20:12	20:22	20:42	21:02	21:22	21:42	22:02	22:22	23:02	23:42	00:22
Rua Inf. D. Henrique - Arco de Caparide	13:24	13:44	14:04	14:24	14:44	15:04	15:24	15:44	16:04	16:24	16:44	17:04	17:28	17:48	17:59	18:09	18:19	18:29	18:39	18:49	18:59	19:09	19:19	19:29	19:39	19:48	19:54	20:04	20:14	20:24	20:44	21:04	21:24	21:44	22:04	22:24	23:04	23:44	00:24
Rua Principal do Alto do Espargal N.149	13:25	13:45	14:05	14:25	14:45	15:05	15:25	15:45	16:05	16:25	16:45	17:05	17:29	17:49	18:00	18:10	18:20	18:30	18:40	18:50	19:00	19:10	19:20	19:30	19:40	19:49	19:55	20:05	20:15	20:25	20:45	21:05	21:25	21:45	22:05	22:25	23:05	23:45	00:25
Avenida Descobertas N.253	13:27	13:47	14:07	14:27	14:47	15:07	15:27	15:47	16:07	16:27	16:47	17:07	17:31	17:51	18:02	18:12	18:22	18:32	18:42	18:52	19:02	19:12	19:22	19:32	19:42	19:51	19:57	20:07	20:17	20:27	20:47	21:07	21:27	21:47	22:07	22:27	23:07	23:47	00:27
Av. Francisca Lindoso frente N.410	13:28	13:48	14:08	14:28	14:48	15:08	15:28	15:48	16:08	16:28	16:48	17:08	17:33	17:53	18:04	18:14	18:24	18:34	18:44	18:54	19:04	19:14	19:24	19:34	19:44	19:53	19:58	20:08	20:18	20:28	20:48	21:08	21:28	21:48	22:08	22:28	23:08	23:48	00:28
Av. Francisca Lindoso frente Farmácia	13:29	13:49	14:09	14:29	14:49	15:09	15:29	15:49	16:09	16:29	16:49	17:09	17:34	17:54	18:05	18:15	18:25	18:35	18:45	18:55	19:05	19:15	19:25	19:35	19:45	19:54	19:59	20:09	20:19	20:29	20:49	21:09	21:29	21:49	22:09	22:29	23:09	23:49	00:29
Av. Francisca Undoso N.45 A - Jardim	13:30	13:50	14:10	14:30	14:50	15:10	15:30	15:50	16:10	16:30	16:50	17:10	17:35	17:55	18:06	18:16	18:26	18:36	18:46	18:56	19:06	19:16	19:26	19:36	19:46	19:55	20:00	20:10	20:20	20:30	20:50	21:10	21:30	21:50	22:10	22:30	23:10	23:50	00:30
Rua Dia Mundial da Criança - Vivenda Madorna	13:31	13:51	14:11	14:31	14:51	15:11	15:31	15:51	16:11	16:31	16:51	17:11	17:36	17:56	18:07	18:17	18:27	18:37	18:47	18:57	19:07	19:17	19:27	19:37	19:47	19:56	20:01	20:11	20:21	20:31	20:51	21:11	21:31	21:51	22:11	22:31	23:11	23:51	00:31
Rua Dia Mundial da Criança N.375 frente Escola	13:32	13:52	14:12	14:32	14:52	15:12	15:32	15:52	16:12	16:32	16:52	17:12	17:37	17:57	18:08	18:18	18:28	18:38	18:48	18:58	19:08	19:18	19:28	19:3															

	A	A	A	A	A	A	A	A	A	A	A	A	A	A
Praça Mário Azevedo Gomes - Terminal	08:00	09:00	10:00	11:00	12:00	13:00	14:00	15:00	16:00	17:00	18:00	19:00	20:00	
Rua das Avencas frente N.436	08:02	09:02	10:02	11:02	12:02	13:02	14:02	15:02	16:02	17:02	18:02	19:02	20:02	
Av. Jardim - Jardim	08:03	09:03	10:03	11:03	12:03	13:03	14:03	15:03	16:03	17:03	18:03	19:03	20:03	
Rua Afonso de Albuquerque N.22	08:03	09:03	10:03	11:03	12:03	13:03	14:03	15:03	16:03	17:03	18:03	19:03	20:03	
Rua do Murtal N.35 A	08:04	09:04	10:04	11:04	12:04	13:04	14:04	15:04	16:04	17:04	18:04	19:04	20:04	
Rua do Murtal N.300	08:04	09:04	10:04	11:04	12:04	13:04	14:04	15:04	16:04	17:04	18:04	19:04	20:04	
Av. Infante D. Henrique N.252	08:05	09:05	10:05	11:05	12:05	13:05	14:05	15:05	16:05	17:05	18:05	19:05	20:05	
Av. Infante D. Henrique N.85	08:06	09:06	10:06	11:06	12:06	13:06	14:06	15:06	16:06	17:06	18:06	19:06	20:06	
Rua Luísa Mendes N.225	08:06	09:06	10:06	11:06	12:06	13:06	14:06	15:06	16:06	17:06	18:06	19:06	20:06	
Av. Almirante João Azevedo Coutinho N.97	08:07	09:07	10:07	11:07	12:07	13:07	14:07	15:07	16:07	17:07	18:07	19:07	20:07	
Rua Dr. Carlos Amaro N.68	08:08	09:08	10:08	11:08	12:08	13:08	14:08	15:08	16:08	17:08	18:08	19:08	20:08	
Rua Dr. Carlos Amaro N.238	08:09	09:09	10:09	11:09	12:09	13:09	14:09	15:09	16:09	17:09	18:09	19:09	20:09	
Rua Ivone Silva N.176	08:09	09:09	10:09	11:09	12:09	13:09	14:09	15:09	16:09	17:09	18:09	19:09	20:09	
Rua Gil Eanes Lote C3 - Minimercado	08:10	09:10	10:10	11:10	12:10	13:10	14:10	15:10	16:10	17:10	18:10	19:10	20:10	
Av. Francisca Lindoso X Rua Pinheirinho	08:11	09:11	10:11	11:11	12:11	13:11	14:11	15:11	16:11	17:11	18:11	19:11	20:11	
Av. Francisca Lindoso N.590 - Rotunda	08:12	09:12	10:12	11:12	12:12	13:12	14:12	15:12	16:12	17:12	18:12	19:12	20:12	
Rua Bento de Jesus Caraça N.86	08:14	09:14	10:14	11:14	12:14	13:14	14:14	15:14	16:14	17:14	18:14	19:14	20:14	
Praça Fernando Lopes Graça - frente Igreja	08:15	09:15	10:15	11:15	12:15	13:15	14:15	15:15	16:15	17:15	18:15	19:15	20:15	
Rua Manuel Vieira Rosa frente N.158	08:16	09:16	10:16	11:16	12:16	13:16	14:16	15:16	16:16	17:16	18:16	19:16	20:16	
Rua Principal N.444 - Casal Perdigo	08:18	09:18	10:18	11:18	12:18	13:18	14:18	15:18	16:18	17:18	18:18	19:18	20:18	
Rua Principal N.300 A	08:19	09:19	10:19	11:19	12:19	13:19	14:19	15:19	16:19	17:19	18:19	19:19	20:19	
Rua das Travessas frente Pavilhão	08:19	09:19	10:19	11:19	12:19	13:19	14:19	15:19	16:19	17:19	18:19	19:19	20:19	
Rua das Travessas N.13	08:20	09:20	10:20	11:20	12:20	13:20	14:20	15:20	16:20	17:20	18:20	19:20	20:20	
Av. Salgueiro Maia N.474	08:21	09:21	10:21	11:21	12:21	13:21	14:21	15:21	16:21	17:21	18:21	19:21	20:21	
Av. Salgueiro Maia N.672 frente Sociedade	08:22	09:22	10:22	11:22	12:22	13:22	14:22	15:22	16:22	17:22	18:22	19:22	20:22	
Av. Salgueiro Maia frente N.1139 B	08:22	09:22	10:22	11:22	12:22	13:22	14:22	15:22	16:22	17:22	18:22	19:22	20:22	
EN 249 - Farmácia	08:23	09:23	10:23	11:23	12:23	13:23	14:23	15:23	16:23	17:23	18:23	19:23	20:23	
EN 247 frente Lote 1	08:24	09:24	10:24	11:24	12:24	13:24	14:24	15:24	16:24	17:24	18:24	19:24	20:24	
EN 249 frente MOTIVO	08:25	09:25	10:25	11:25	12:25	13:25	14:25	15:25	16:25	17:25	18:25	19:25	20:25	
EB 249 - Hipogest	08:26	09:26	10:26	11:26	12:26	13:26	14:26	15:26	16:26	17:26	18:26	19:26	20:26	
EN 249 - Chafariz	08:27	09:27	10:27	11:27	12:27	13:27	14:27	15:27	16:27	17:27	18:27	19:27	20:27	
EN 249 frente Sociedade	08:28	09:28	10:28	11:28	12:28	13:28	14:28	15:28	16:28	17:28	18:28	19:28	20:28	

Dias não úteis



[Handwritten signature]

	A	A	A	A	A	A	A	A	A	A	A	A	A	A
EN 249 frente Sociedade	07:30	08:30	09:30	10:30	11:30	12:30	13:30	14:30	15:30	16:30	17:30	18:30	19:30	
EN 249 - Largo	07:31	08:31	09:31	10:31	11:31	12:31	13:31	14:31	15:31	16:31	17:31	18:31	19:31	
EN 249 - Stand	07:32	08:32	09:32	10:32	11:32	12:32	13:32	14:32	15:32	16:32	17:32	18:32	19:32	
EN 249 - Bosch	07:33	08:33	09:33	10:33	11:33	12:33	13:33	14:33	15:33	16:33	17:33	18:33	19:33	
EN 249 Lote 1	07:34	08:34	09:34	10:34	11:34	12:34	13:34	14:34	15:34	16:34	17:34	18:34	19:34	
EN 249 - Chafariz	07:35	08:35	09:35	10:35	11:35	12:35	13:35	14:35	15:35	16:35	17:35	18:35	19:35	
Rua Salgueiro Maia N.1139 B	07:35	08:35	09:35	10:35	11:35	12:35	13:35	14:35	15:35	16:35	17:35	18:35	19:35	
Av. Salgueiro Maia N.701 - Sociedade	07:36	08:36	09:36	10:36	11:36	12:36	13:36	14:36	15:36	16:36	17:36	18:36	19:36	
Rua Salgueiro Maia frente N.510	07:36	08:36	09:36	10:36	11:36	12:36	13:36	14:36	15:36	16:36	17:36	18:36	19:36	
Rua das Travessas frente N.260	07:37	08:37	09:37	10:37	11:37	12:37	13:37	14:37	15:37	16:37	17:37	18:37	19:37	
Rua das Travessas N.57 - Pavilhão	07:37	08:37	09:37	10:37	11:37	12:37	13:37	14:37	15:37	16:37	17:37	18:37	19:37	
Rua Principal frente N.300	07:38	08:38	09:38	10:38	11:38	12:38	13:38	14:38	15:38	16:38	17:38	18:38	19:38	
Rua Principal N.17 - Lidl	07:39	08:39	09:39	10:39	11:39	12:39	13:39	14:39	15:39	16:39	17:39	18:39	19:39	
Av. 1 de Dezembro N.312	07:40	08:40	09:40	10:40	11:40	12:40	13:40	14:40	15:40	16:40	17:40	18:40	19:40	
Rua Manuel Vieira Rosa - Chafariz	07:41	08:41	09:41	10:41	11:41	12:41	13:41	14:41	15:41	16:41	17:41	18:41	19:41	
Praça Fernando Lopes Graça - Igreja	07:42	08:42	09:42	10:42	11:42	12:42	13:42	14:42	15:42	16:42	17:42	18:42	19:42	
Rua Bento de Jesus Caraça N.85	07:44	08:44	09:44	10:44	11:44	12:44	13:44	14:44	15:44	16:44	17:44	18:44	19:44	
Av. Francisca Lindoso frente N.620 A - Rotunda	07:45	08:45	09:45	10:45	11:45	12:45	13:45	14:45	15:45	16:45	17:45	18:45	19:45	
Av. Francisca Lindoso frente Farmácia	07:45	08:45	09:45	10:45	11:45	12:45	13:45	14:45	15:45	16:45	17:45	18:45	19:45	
Rua Gil Eanes X Parque António Sérgio	07:46	08:46	09:46	10:46	11:46	12:46	13:46	14:46	15:46	16:46	17:46	18:46	19:46	
Rua Ivone Silva N.171	07:47	08:47	09:47	10:47	11:47	12:47	13:47	14:47	15:47	16:47	17:47	18:47	19:47	
Rua Dr. Carlos Amaro N.221	07:47	08:47	09:47	10:47	11:47	12:47	13:47	14:47	15:47	16:47	17:47	18:47	19:47	
Rua Combatentes do Ultramar frente N.276	07:48	08:48	09:48	10:48	11:48	12:48	13:48	14:48	15:48	16:48	17:48	18:48	19:48	
Rua Almirante João Azevedo Coutinho Lote 4	07:49	08:49	09:49	10:49	11:49	12:49	13:49	14:49	15:49	16:49	17:49	18:49	19:49	
Rua Luisa Mendes N.278	07:50	08:50	09:50	10:50	11:50	12:50	13:50	14:50	15:50	16:50	17:50	18:50	19:50	
Av. Infante D. Henrique N.395	07:51	08:51	09:51	10:51	11:51	12:51	13:51	14:51	15:51	16:51	17:51	18:51	19:51	
Av. Infante D. Henrique N.249 C	07:52	08:52	09:52	10:52	11:52	12:52	13:52	14:52	15:52	16:52	17:52	18:52	19:52	
Rua do Murtal frente Restaurante Feito ao Bife	07:53	08:53	09:53	10:53	11:53	12:53	13:53	14:53	15:53	16:53	17:53	18:53	19:53	
Av. Almirante Gago Coutinho frente N.316	07:54	08:54	09:54	10:54	11:54	12:54	13:54	14:54	15:54	16:54	17:54	18:54	19:54	
Av. Jardim frente Jardim	07:54	08:54	09:54	10:54	11:54	12:54	13:54	14:54	15:54	16:54	17:54	18:54	19:54	
Rua das Avenças N.436	07:55	08:55	09:55	10:55	11:55	12:55	13:55	14:55	15:55	16:55	17:55	18:55	19:55	
Praça Mário Azevedo Gomes - Terminal	07:57	08:57	09:57	10:57	11:57	12:57	13:57	14:57	15:57	16:57	17:57	18:57	19:57	

Dias não úteis



Handwritten signatures in blue ink.



Linha M34
Cascais Terminal - Costa da Guia

Ida

	A	A	A	A	A	A	A	A	A	A	A	A	A	A	A	A	A	A	A	A	A
Av. Costa Pinto - Terminal de Cascais	06:20	07:00	07:40	08:20	09:00	09:40	10:20	11:00	11:40	12:20	13:00	13:40	14:20	15:00	15:40	16:20	17:00	17:40	18:20	19:00	19:40
Av. D. Pedro I - Mercado	06:20	07:00	07:40	08:20	09:00	09:40	10:20	11:00	11:40	12:20	13:00	13:40	14:20	15:00	15:40	16:20	17:00	17:40	18:20	19:00	19:40
Rua Dr. Fernando M. F. Baptista Viegas - Tribunal	06:22	07:03	07:43	08:23	09:03	09:43	10:23	11:03	11:43	12:23	13:03	13:43	14:23	15:03	15:43	16:23	17:03	17:43	18:23	19:03	19:43
Rua Jayme Thompson N.1	06:23	07:04	07:44	08:24	09:04	09:44	10:24	11:04	11:44	12:24	13:04	13:44	14:24	15:04	15:44	16:24	17:04	17:44	18:24	19:04	19:44
Av. 25 de Abril - Casa da Avó	06:23	07:04	07:44	08:24	09:04	09:44	10:24	11:04	11:44	12:24	13:04	13:44	14:24	15:04	15:44	16:24	17:04	17:44	18:24	19:04	19:44
Av. Inf. D. Henrique N.606 - Torre Infante	06:24	07:05	07:45	08:25	09:05	09:45	10:25	11:05	11:45	12:25	13:05	13:45	14:25	15:05	15:45	16:25	17:05	17:45	18:25	19:05	19:45
Av. Inf. D. Henrique frente N.487	06:25	07:06	07:46	08:26	09:06	09:46	10:26	11:06	11:46	12:26	13:06	13:46	14:26	15:06	15:46	16:26	17:06	17:46	18:26	19:06	19:46
Av. Inf. D. Henrique frente N.911 - Escola	06:26	07:08	07:48	08:28	09:08	09:48	10:28	11:08	11:48	12:28	13:08	13:48	14:28	15:08	15:48	16:28	17:08	17:48	18:28	19:08	19:48
Rua Joaquim Ereira frente Bombas	06:27	07:09	07:49	08:29	09:09	09:49	10:29	11:09	11:49	12:29	13:09	13:49	14:29	15:09	15:49	16:29	17:09	17:49	18:29	19:09	19:49
Rua Joaquim Ereira frente N.1267 - Casa de Reposo	06:28	07:10	07:50	08:30	09:10	09:50	10:30	11:10	11:50	12:30	13:10	13:50	14:30	15:10	15:50	16:30	17:10	17:50	18:30	19:10	19:50
Rua Joaquim Ereira N.1498	06:29	07:11	07:51	08:31	09:11	09:51	10:31	11:11	11:51	12:31	13:11	13:51	14:31	15:11	15:51	16:31	17:11	17:51	18:31	19:11	19:51
Rua Joaquim Ereira N.1642	06:29	07:11	07:51	08:31	09:11	09:51	10:31	11:11	11:51	12:31	13:11	13:51	14:31	15:11	15:51	16:31	17:11	17:51	18:31	19:11	19:51
Rua dos Eucaliptos N.1463	06:30	07:12	07:52	08:32	09:12	09:52	10:32	11:12	11:52	12:32	13:12	13:52	14:32	15:12	15:52	16:32	17:12	17:52	18:32	19:12	19:52
Rua dos Pinheiros frente N.148 - Edf. Arménia B	06:31	07:13	07:53	08:33	09:13	09:53	10:33	11:13	11:53	12:33	13:13	13:53	14:33	15:13	15:53	16:33	17:13	17:53	18:33	19:13	19:53
Praceta dos Pinheiros frente N.131	06:31	07:14	07:54	08:34	09:14	09:54	10:34	11:14	11:54	12:34	13:14	13:54	14:34	15:14	15:54	16:34	17:14	17:54	18:34	19:14	19:54
Rua das Acácias X Rua dos Sobreiros frente	06:32	07:15	07:55	08:35	09:15	09:55	10:35	11:15	11:55	12:35	13:15	13:55	14:35	15:15	15:55	16:35	17:15	17:55	18:35	19:15	19:55
Rua dos Cedros X Rua dos Hibiscos frente	06:33	07:16	07:56	08:36	09:16	09:56	10:36	11:16	11:56	12:36	13:16	13:56	14:36	15:16	15:56	16:36	17:16	17:56	18:36	19:16	19:56

Dias úteis



Volta

	A	A	A	A	A	A	A	A	A	A	A	A	A	A	A	A	A	A	A	A	A
Rua dos Cedros X Rua dos Hibiscos	06:35	07:18	07:58	08:38	09:18	09:58	10:38	11:18	11:58	12:38	13:18	13:58	14:38	15:18	15:58	16:38	17:18	17:58	18:38	19:18	19:58
Rua das Acácias X Rua dos Sobreiros	06:36	07:19	07:59	08:39	09:19	09:59	10:39	11:19	11:59	12:39	13:19	13:59	14:39	15:19	15:59	16:39	17:19	17:59	18:39	19:19	19:59
Praceta dos Pinheiros N.131	06:37	07:20	08:00	08:40	09:20	10:00	10:40	11:20	12:00	12:40	13:20	14:00	14:40	15:20	16:00	16:40	17:20	18:00	18:40	19:20	20:00
Rua dos Pinheiros N.148 - Edf. Arménia B	06:37	07:21	08:01	08:41	09:21	10:01	10:41	11:21	12:01	12:41	13:21	14:01	14:41	15:21	16:01	16:41	17:21	18:01	18:41	19:21	20:01
Rua dos Eucaliptos N.1476	06:38	07:22	08:02	08:42	09:22	10:02	10:42	11:22	12:02	12:42	13:22	14:02	14:42	15:22	16:02	16:42	17:22	18:02	18:42	19:22	20:02
Rua Joaquim Ereira - Minimercado	06:39	07:23	08:03	08:43	09:23	10:03	10:43	11:23	12:03	12:43	13:23	14:03	14:43	15:23	16:03	16:43	17:23	18:03	18:43	19:23	20:03
Rua Joaquim Ereira N.33	06:39	07:23	08:03	08:43	09:23	10:03	10:43	11:23	12:03	12:43	13:23	14:03	14:43	15:23	16:03	16:43	17:23	18:03	18:43	19:23	20:03
Rua Joaquim Ereira N.1267	06:40	07:24	08:04	08:44	09:24	10:04	10:44	11:24	12:04	12:44	13:24	14:04	14:44	15:24	16:04	16:44	17:24	18:04	18:44	19:24	20:04
Rua Joaquim Ereira - Bombas	06:41	07:25	08:05	08:45	09:25	10:05	10:45	11:25	12:05	12:45	13:25	14:05	14:45	15:25	16:05	16:45	17:25	18:05	18:45	19:25	20:05
Av. Inf. D. Henrique N.911 - Escola	06:42	07:26	08:06	08:46	09:26	10:06	10:46	11:26	12:06	12:46	13:26	14:06	14:46	15:26	16:06	16:46	17:26	18:06	18:46	19:26	20:06
Av. Inf. D. Henrique N.487	06:43	07:28	08:08	08:48	09:28	10:08	10:48	11:28	12:08	12:48	13:28	14:08	14:48	15:28	16:08	16:48	17:28	18:08	18:48	19:28	20:08
Av. Inf. D. Henrique N.109	06:44	07:29	08:09	08:49	09:29	10:09	10:49	11:29	12:09	12:49	13:29	14:09	14:49	15:29	16:09	16:49	17:29	18:09	18:49	19:29	20:09
Av. 25 de Abril N.803	06:45	07:30	08:10	08:50	09:30	10:10	10:50	11:30	12:10	12:50	13:30	14:10	14:50	15:30	16:10	16:50	17:30	18:10	18:50	19:30	20:10
Av. 25 de Abril - Cidadela	06:45	07:31	08:11	08:51	09:31	10:11	10:51	11:31	12:11	12:51	13:31	14:11	14:51	15:31	16:11	16:51	17:31	18:11	18:51	19:31	20:11
Av. Marginal - Chaves do Areeiro	06:46	07:32	08:12	08:52	09:32	10:12	10:52	11:32	12:12	12:52	13:32	14:12	14:52	15:32	16:12	16:52	17:32	18:12	18:52	19:32	20:12
Av. Costa Pinto - Terminal de Cascais	06:47	07:34	08:14	08:54	09:34	10:14	10:54	11:34	12:14	12:54	13:34	14:14	14:54	15:34	16:14	16:54	17:34	18:14	18:54	19:34	20:14

Dias úteis



487

CADERNO DE ENCARGOS
Anexo C – Paragens

O nome das paragens aqui descritas são apresentadas a título indicativo e provisório. Os nomes definitivos serão indicados pelo MUNICÍPIO DE CASCAIS em sede da minuta do contrato.

ID	Nome	Linha	Sentido	Latitude	Longitude
7426	E. Leclerc	M16	Ida	38,71057	-9,3304
157339	Estrada de São Domingos frente Brisa	M16	Ida	38,71006	-9,3387
157295	Estação de Carcavelos	M16	Ida	38,68755	-9,336
5048	Rua França frente nº43	M16	Ida	38,68218	-9,3291
5049	Campus Carcavelos - Rua Holanda	M16	Ida	38,68115	-9,3257
5049	Campus Carcavelos - Rua Holanda	M16	Volta	38,68115	-9,3257
5047	Rua França nº43	M16	Volta	38,68227	-9,3292
157295	Estação de Carcavelos	M16	Volta	38,68755	-9,336
157304	Estrada de São Domingos - Brisa	M16	Volta	38,71063	-9,3386
7426	E. Leclerc	M16	Volta	38,71057	-9,3304
7531	Malveira da Serra	M10	Ida	38,753	-9,4499
155739	Av. Nossa Senhora da Assunção N.977	M10	Ida	38,75288	-9,4485
155711	Av. Nossa Senhora da Assunção N.869	M10	Ida	38,75182	-9,4472
155712	Av. Nossa Senhora da Assunção N.552	M10	Ida	38,75127	-9,4435
155713	Av. Nossa Senhora da Assunção X Rua do Cabeço	M10	Ida	38,75128	-9,4414
155714	Av. Nossa Senhora da Assunção X Rua da Vinha	M10	Ida	38,75125	-9,44
155715	Av. Nossa Senhora da Assunção frente Igreja	M10	Ida	38,75024	-9,4371
155716	EN 247/5 frente Quinta Vale dos Cavalos	M10	Ida	38,74876	-9,432
155717	EN 247/5 - Quinta da Ramalheira	M10	Ida	38,74798	-9,4302
155718	Rua Principal X EN 247/5	M10	Ida	38,74605	-9,4304
155719	Rua Principal N.1041 A	M10	Ida	38,74471	-9,433
155720	Rua Principal - Largo do Zambujeiro - Sociedade	M10	Ida	38,74375	-9,4355
155721	Rua Principal N.640	M10	Ida	38,74258	-9,4358
155722	Rua Principal	M10	Ida	38,73925	-9,4376
155723	Rua Júlio Dinis N.550 - Escola	M10	Ida	38,73595	-9,4394
155724	Rua Júlio Dinis N.390	M10	Ida	38,7344	-9,4396
155725	Rua Júlio Dinis N.135 - Tanques	M10	Ida	38,73273	-9,4397
155726	Rua Luís de Camões - Largo de Murches	M10	Ida	38,73125	-9,4406
155727	Rua Luís de Camões N.176	M10	Ida	38,73139	-9,442
155728	Rua Luís de Camões frente N.445	M10	Ida	38,7307	-9,4446
155729	Estrada da Malveira da Serra N.492	M10	Ida	38,72907	-9,4444
155730	Estrada da Malveira da Serra X Chesol	M10	Ida	38,72494	-9,4432
155731	Estrada da Malveira da Serra frente Auto Transcais	M10	Ida	38,7235	-9,4426
155732	Estrada da Malveira da Serra frente Minipreço	M10	Ida	38,71937	-9,4415
155630	Av. Eng. Adelino Amaro da Costa X Birre	M10	Ida	38,71652	-9,4401
156257	Hospital de Cascais	M10	Ida	38,72893	-9,4184
156066	Rua Conde Barão frente N.518 - Escola	M10	Ida	38,7313	-9,4031
156067	Rua Conde Barão frente Hospital	M10	Ida	38,73209	-9,4003
156068	Rua Conde Barão N.55	M10	Ida	38,73316	-9,3975
156305	Av. República - Lidl	M10	Ida	38,73499	-9,3965
156306	Rotunda Fernanda Mouzinho de Albuquerque N.5	M10	Ida	38,73764	-9,395
156309	Rotunda Fernanda Mouzinho de Albuquerque	M10	Volta	38,73774	-9,3954
156310	Av. República - Lidl	M10	Volta	38,73508	-9,3965
156069	Rua Conde Barão N.24 A	M10	Volta	38,73319	-9,3975
156070	Rua Conde Barão - Hospital	M10	Volta	38,73203	-9,401
156071	Rua Conde Barão - Escola	M10	Volta	38,73129	-9,4034
156257	Hospital de Cascais	M10	Volta	38,72893	-9,4184
155687	Av. Eng. Adelino Amaro da Costa N.2130 X Birre	M10	Volta	38,71664	-9,44
155651	Estrada da Malveira da Serra - Minipreço	M10	Volta	38,71878	-9,4413
155688	Estrada da Malveira da Serra - Logoplaste	M10	Volta	38,7235	-9,4425
155696	Estrada da Malveira da Serra - Rotunda	M10	Volta	38,72637	-9,4436
155697	Estrada da Malveira da Serra N.1492	M10	Volta	38,72905	-9,4444
155698	Estrada da Malveira da Serra X Aldeia do Juso	M10	Volta	38,73043	-9,4449
156150	Rua Luís de Camões X Rua Martim Moniz	M10	Volta	38,73126	-9,4418
156151	Rua Luís de Camões N.47 A - Largo de Murches	M10	Volta	38,73125	-9,4406
156152	Rua Principal - Largo Vicente - Tanques	M10	Volta	38,73273	-9,4397
156153	Rua júlio Dinis N.135	M10	Volta	38,73441	-9,4396
156154	Rua júlio Dinis N.532 frente Escola	M10	Volta	38,73591	-9,4394
156155	Rua Principal	M10	Volta	38,73902	-9,4378
156156	Rua Principal N.618	M10	Volta	38,74233	-9,4357
156157	Rua Principal N.782 - Largo do Zambujeiro	M10	Volta	38,74374	-9,4354
156158	Rua Principal frente N.1027	M10	Volta	38,74465	-9,433
156159	Rua Principal X EN 247/5	M10	Volta	38,74603	-9,4304
156160	EN 247/5 frente Quinta da Ramalheira	M10	Volta	38,74802	-9,4302
156161	EN 247/5 X Quinta Vale dos Cavalos	M10	Volta	38,74877	-9,4321

ID	Nome	Linha	Sentido	Latitude	Longitude
156162	Av. Nossa Senhora da Assunção - Igreja	M10	Volta	38,75034	-9,4371
156163	Av. Nossa Senhora da Assunção X Rua da Vinha	M10	Volta	38,75131	-9,4399
156164	Av. Nossa Senhora da Assunção	M10	Volta	38,75131	-9,4413
156165	Av. Nossa Senhora da Assunção N.584	M10	Volta	38,75135	-9,4436
156166	Av. Nossa Senhora da Assunção N.869	M10	Volta	38,75173	-9,4466
156170	Av. Nossa Senhora da Assunção frente N.977	M10	Volta	38,75305	-9,4483
7531	Malveira da Serra	M10	Volta	38,753	-9,4499
155744	Rua Joaquim Ereira - Minimercado	M03	Ida	38,70606	-9,4421
155745	Rua Joaquim Ereira N.33	M03	Ida	38,7062	-9,4408
155746	Av. Nossa Senhora do Rosário N.1183	M03	Ida	38,70487	-9,439
155640	Av. Nossa Senhora do Rosário - Freiras	M03	Ida	38,70133	-9,4383
156215	Av. Dr. Manuel Ricardo Espírito Santo Silva N.20 A	M03	Ida	38,69997	-9,4383
156391	Av. Dr. Manuel Ricardo Espírito Santo e Silva N.60 - Dramático de Cascais	M03	Ida	38,69957	-9,4413
194531	Rua da Torre frente Cemitério	M03	Ida	38,70067	-9,4421
194532	Rua da Torre frente Lidl	M03	Ida	38,7036	-9,4426
155648	Rua das Codornizes frente N.467	M03	Ida	38,70929	-9,4482
156178	Rua do Flamingo N.115	M03	Ida	38,71132	-9,448
155649	Rua da Torre frente N.2119 X Rua Pedro Franco	M03	Ida	38,7141	-9,4457
5028	Rua de Birre N.67	M03	Ida	38,71606	-9,4405
156257	Hospital de Cascais	M03	Ida	38,72893	-9,4184
156066	Rua Conde Barão frente N.518 - Escola	M03	Ida	38,7313	-9,4031
156067	Rua Conde Barão frente Hospital	M03	Ida	38,73209	-9,4003
156068	Rua Conde Barão N.55	M03	Ida	38,73316	-9,3975
156305	Av. República - Lidl	M03	Ida	38,73499	-9,3965
156306	Rotunda Fernanda Mouzinho de Albuquerque N.5	M03	Ida	38,73764	-9,395
155942	CascaShopping (frente)	M03	Ida	38,74103	-9,3986
155629	CascaShopping - Porta A	M03	Ida	38,73878	-9,3997
156309	Rotunda Fernanda Mouzinho de Albuquerque	M03	Volta	38,73774	-9,3954
156310	Av. República - Lidl	M03	Volta	38,73508	-9,3965
156069	Rua Conde Barão N.24 A	M03	Volta	38,73319	-9,3975
156070	Rua Conde Barão - Hospital	M03	Volta	38,73203	-9,401
156071	Rua Conde Barão - Escola	M03	Volta	38,73129	-9,4034
156257	Hospital de Cascais	M03	Volta	38,72893	-9,4184
5029	Rua de Birre frente N.67	M03	Volta	38,71615	-9,4405
156238	Rua da Torre N.2119 A	M03	Volta	38,71431	-9,4457
156239	Rua do Flamingo frente N.115 X Rua da Garça	M03	Volta	38,71154	-9,4478
156240	Rua das Codornizes N.467	M03	Volta	38,70934	-9,4485
155744	Rua Joaquim Ereira - Minimercado	M03	Volta	38,70606	-9,4421
155629	CascaShopping - Porta A	M03	Volta	38,73878	-9,3997
155664	Praça Mário Azevedo Gomes - Terminal	M01	Ida	38,69224	-9,3593
155665	Av. Jardim X Rua das Palmeiras	M01	Ida	38,69515	-9,3638
155666	Av. Jardim - Jardim	M01	Ida	38,69599	-9,3675
155667	Rua do Murtal N.36	M01	Ida	38,69727	-9,3726
155668	Rua Adelino Mendes N.124 - Patuscós	M01	Ida	38,69943	-9,3763
155669	Rua Alexandre Herculano N.86	M01	Ida	38,7023	-9,3795
155670	Av. Lidador frente N.49	M01	Ida	38,7046	-9,386
155671	Rua de Santa Rita N.45 - Junta de Freguesia	M01	Ida	38,70347	-9,3915
155672	Av. D. Nuno Álvares Pereira - Cruzeiro	M01	Ida	38,70753	-9,4038
155673	Rua do Viveiro Lt. 1 A	M01	Ida	38,71091	-9,4048
155674	Rua D. Bosco N.492	M01	Ida	38,71686	-9,4059
155675	Rua D. Bosco N.1080	M01	Ida	38,72222	-9,4074
155676	Rua da Alegria N.472 A - Auto Canadiano	M01	Ida	38,72344	-9,4108
155629	CascaShopping - Porta A	M01	Ida	38,73878	-9,3997
155652	Rua da Alegria frente Auto Canadiano	M01	Ida	38,72339	-9,4108
155653	Rua D. Bosco frente N.1080	M01	Ida	38,72224	-9,4074
155654	Rua D. Bosco - Estoril Praia	M01	Ida	38,71615	-9,4056
155655	Rua do Viveiro frente Lt. 1 A	M01	Ida	38,71093	-9,4048
155656	Av. Acácias N.55	M01	Ida	38,70711	-9,4041
155657	Rua de Santa Rita frente N.45 - Junta de Freguesia	M01	Ida	38,70342	-9,3915
155658	Av. Lidador N.49	M01	Ida	38,70454	-9,386
155659	Rua Alexandre Herculano N.69	M01	Ida	38,70233	-9,3794
155660	Rua Adelino Mendes N.121 frente Patuscós	M01	Ida	38,69945	-9,3764
155661	Rua do Murtal N.35 A	M01	Ida	38,69724	-9,3726
155662	Av. Jardim frente Jardim	M01	Ida	38,69582	-9,3675
155663	Av. Jardim X Rua das Palmeiras	M01	Ida	38,69514	-9,3639
155710	Rua de Cascais - Pizzeria	M02	Ida	38,75171	-9,4488
155711	Av. Nossa Senhora da Assunção N.869	M02	Ida	38,75182	-9,4472
155712	Av. Nossa Senhora da Assunção N.552	M02	Ida	38,75127	-9,4435
155713	Av. Nossa Senhora da Assunção X Rua do Cabeço	M02	Ida	38,75128	-9,4414
155714	Av. Nossa Senhora da Assunção X Rua da Vinha	M02	Ida	38,75125	-9,44

ID	Nome	Linha	Sentido	Latitude	Longitude
155715	Av. Nossa Senhora da Assunção frente Igreja	M02	Ida	38,75024	-9,4371
155716	EN 247/5 frente Quinta Vale dos Cavalos	M02	Ida	38,74876	-9,432
155717	EN 247/5 - Quinta da Ramalheira	M02	Ida	38,74798	-9,4302
155718	Rua Principal X EN 247/5	M02	Ida	38,74605	-9,4304
155719	Rua Principal N.1041 A	M02	Ida	38,74471	-9,433
155720	Rua Principal - Largo do Zambujeiro - Sociedade	M02	Ida	38,74375	-9,4355
155721	Rua Principal N.640	M02	Ida	38,74258	-9,4358
155722	Rua Principal	M02	Ida	38,73925	-9,4376
155723	Rua Júlio Dinis N.550 - Escola	M02	Ida	38,73595	-9,4394
155724	Rua Júlio Dinis N.390	M02	Ida	38,7344	-9,4396
155725	Rua Júlio Dinis N.135 - Tanques	M02	Ida	38,73273	-9,4397
155726	Rua Luís de Camões - Largo de Murches	M02	Ida	38,73125	-9,4406
155727	Rua Luís de Camões N.176	M02	Ida	38,73139	-9,442
155728	Rua Luís de Camões frente N.445	M02	Ida	38,7307	-9,4446
155729	Estrada da Malveira da Serra N.492	M02	Ida	38,72907	-9,4444
155730	Estrada da Malveira da Serra X Chesol	M02	Ida	38,72494	-9,4432
155731	Estrada da Malveira da Serra frente Auto Transcais	M02	Ida	38,7235	-9,4426
155732	Estrada da Malveira da Serra frente Minipreço	M02	Ida	38,71937	-9,4415
155630	Av. Eng. Adelino Amaro da Costa X Birre	M02	Ida	38,71652	-9,4401
155733	Av. Eng. Adelino Amaro da Costa - Jardim	M02	Ida	38,7135	-9,4383
155631	Av. Eng. Adelino Amaro da Costa X Cobre	M02	Ida	38,7118	-9,4374
155734	Av. Eng. Adelino Amaro da Costa N.39 - Barraca de Pau	M02	Ida	38,7097	-9,4356
155632	Av. Eng. Adelino Amaro da Costa N.1141	M02	Ida	38,70825	-9,4343
155633	Av. Eng. Adelino Amaro da Costa - Bombeiros	M02	Ida	38,70559	-9,4321
155735	Rua Eng. António Castelo Branco	M02	Ida	38,70455	-9,4312
155636	Rua Eng. António Castelo Branco - Philips	M02	Ida	38,70272	-9,4309
155736	Rua Jayme Thompson N.309 frente Escola	M02	Ida	38,7014	-9,4298
155737	Av. 25 de Abril - Cidadela	M02	Ida	38,70034	-9,4257
155738	Av. Marginal - Chaves do Areeiro	M02	Ida	38,7007	-9,4199
155677	Av. Costa Pinto - Terminal de Cascais	M02	Ida	38,70151	-9,42
155678	Av. D. Pedro I - Mercado	M02	Ida	38,70196	-9,421
155679	Av. Eng. Adelino Amaro da Costa frente Cidadela	M02	Ida	38,701	-9,4258
155680	Av. Eng. Adelino Amaro da Costa N.310	M02	Ida	38,70269	-9,4279
155681	Av. Eng. Adelino Amaro da Costa Lt. 1 A	M02	Ida	38,70386	-9,4293
155682	Av. Eng. Adelino Amaro da Costa frente Bombeiros	M02	Ida	38,70557	-9,432
155683	Av. Eng. Adelino Amaro da Costa N.1156	M02	Ida	38,70828	-9,4343
155684	Av. Eng. Adelino Amaro da Costa frente Barraca de Pau	M02	Ida	38,7097	-9,4356
155685	Av. Eng. Adelino Amaro da Costa X Cobre	M02	Ida	38,7108	-9,4365
155686	Av. Eng. Adelino Amaro da Costa - Suave Milagre	M02	Ida	38,71347	-9,4383
155687	Av. Eng. Adelino Amaro da Costa N.2130 X Birre	M02	Ida	38,71664	-9,44
155651	Estrada da Malveira da Serra - Minipreço	M02	Ida	38,71878	-9,4413
155688	Estrada da Malveira da Serra - Logoplaste	M02	Ida	38,7235	-9,4425
155689	Rua Chesol N.30 frente Bowling	M02	Ida	38,72544	-9,4441
155690	Rua Chesol N.408	M02	Ida	38,72699	-9,4472
155691	Rua Florbela Espanca N.18 - Talho	M02	Ida	38,72855	-9,4492
155692	Rua Luís de Camões - Bairro Chesol	M02	Ida	38,72796	-9,4497
155693	Rua Florbela Espanca N.19	M02	Ida	38,72852	-9,4492
155694	Rua Chesol N.405	M02	Ida	38,72699	-9,4472
155695	Rua Chesol N.30 - Bowling	M02	Ida	38,72541	-9,4442
155696	Estrada da Malveira da Serra - Rotunda	M02	Ida	38,72637	-9,4436
155697	Estrada da Malveira da Serra N.1492	M02	Ida	38,72905	-9,4444
155698	Estrada da Malveira da Serra X Aldeia do Juso	M02	Ida	38,73043	-9,4449
155699	Av. Charneca - Centro Hípico	M02	Ida	38,7339	-9,4482
155700	Av. Charneca - Sociedade	M02	Ida	38,7342	-9,4507
155701	Av. Charneca N.590 - Largo	M02	Ida	38,7346	-9,4541
155702	Rua da Palmeira - Largo do Chafariz	M02	Ida	38,73451	-9,4552
155703	Av. Charneca N.607 - Largo	M02	Ida	38,73455	-9,4542
155704	Av. Charneca frente Sociedade	M02	Ida	38,73416	-9,4507
155705	Av. Charneca frente Centro Hípico	M02	Ida	38,73387	-9,4482
155706	Estrada da Malveira da Serra X Quinta Caeira (Charneca)	M02	Ida	38,73445	-9,4476
155707	Estrada da Malveira X Estrada da Boavista	M02	Ida	38,73739	-9,4488
155708	Estrada da Malveira da Serra N.3026 - Pedra Azul	M02	Ida	38,74119	-9,4513
155709	Rua de Cascais N.452 - Entre Montes	M02	Ida	38,74803	-9,4495
155739	Av. Nossa Senhora da Assunção N.977	M02	Ida	38,75288	-9,4485
155638	Rua Joaquim Ereira frente N.751	M02	Ida	38,70379	-9,4335
155740	Rua Joaquim Ereira frente Bombas	M02	Ida	38,70511	-9,4354
155741	Rua Joaquim Ereira frente N.1267 - Casa de Repouso	M02	Ida	38,70671	-9,4375
155742	Rua Joaquim Ereira N.1498	M02	Ida	38,70634	-9,4402
155743	Rua Joaquim Ereira N.1642	M02	Ida	38,70608	-9,4422
155744	Rua Joaquim Ereira - Minimercado	M02	Ida	38,70606	-9,4421
155745	Rua Joaquim Ereira N.33	M02	Ida	38,7062	-9,4408



ID	Nome	Linha	Sentido	Latitude	Longitude
155746	Av. Nossa Senhora do Rosário N.1183	M02	Ida	38,70487	-9,439
155640	Av. Nossa Senhora do Rosário - Freiras	M02	Ida	38,70133	-9,4383
155747	Av. Bartolomeu Dias - Blocos	M02	Ida	38,69999	-9,4366
155748	Av. Pedro Álvares Cabral - antiga Praça de Touros	M02	Ida	38,69729	-9,4339
155749	Av. Inf. D. Henrique N.109	M02	Ida	38,69622	-9,4305
155750	Av. 25 de Abril N.803	M02	Ida	38,69852	-9,4282
155677	Av. Costa Pinto - Terminal de Cascais	M04	Ida	38,70151	-9,42
155678	Av. D. Pedro I - Mercado	M04	Ida	38,70196	-9,421
155865	Rua Dr. Fernando M. F. Baptista Viegas - Tribunal	M04	Ida	38,7012	-9,4285
155866	Rua Jayme Thompson N.1	M04	Ida	38,69988	-9,4268
155867	Av. 25 de Abril - Casa da Avó	M04	Ida	38,69856	-9,4282
155868	Av. Inf. D. Henrique N.606 - Torre Infante	M04	Ida	38,69645	-9,4305
155869	Av. Pedro Álvares Cabral N.258 - IMC	M04	Ida	38,69724	-9,4335
155870	Av. Bartolomeu Dias	M04	Ida	38,69994	-9,4362
155871	Av. Nossa Senhora do Rosário frente Freiras	M04	Ida	38,7019	-9,4382
155872	Av. Nossa Senhora do Rosário N.1184 - Bairro do Rosário	M04	Ida	38,70461	-9,4388
155742	Rua Joaquim Ereira N.1498	M04	Ida	38,70634	-9,4402
155743	Rua Joaquim Ereira N.1642	M04	Ida	38,70608	-9,4422
194530	Rua da Torre - Lidl	M04	Ida	38,70345	-9,4426
5040	Rua da Torre - Cemitério	M04	Ida	38,7007	-9,4421
5039	Av. Dr. Manuel Ricardo Espírito Santo e Silva frente N.60 - Dramático de Cascais	M04	Ida	38,69944	-9,4413
155747	Av. Bartolomeu Dias - Blocos	M04	Ida	38,69999	-9,4366
155748	Av. Pedro Álvares Cabral - antiga Praça de Touros	M04	Ida	38,69729	-9,4339
155749	Av. Inf. D. Henrique N.109	M04	Ida	38,69622	-9,4305
155750	Av. 25 de Abril N.803	M04	Ida	38,69852	-9,4282
155737	Av. 25 de Abril - Cidadela	M04	Ida	38,70034	-9,4257
155738	Av. Marginal - Chaves do Areeiro	M04	Ida	38,7007	-9,4199
156232	Largo de São Brás - Areia	M05	Ida	38,72022	-9,4632
156233	Rua da Areia frente Lt. 4 A	M05	Ida	38,71793	-9,462
156234	Rua da Areia N.623	M05	Ida	38,7173	-9,4582
156235	Rua da Areia X Travessa Santa Cruz	M05	Ida	38,71658	-9,4543
156236	Rua de Birre N.5	M05	Ida	38,71534	-9,4516
156237	Rua de Birre N.596 - Chafariz	M05	Ida	38,71487	-9,4466
156238	Rua da Torre N.2119 A	M05	Ida	38,71431	-9,4457
156239	Rua do Flamingo frente N.115 X Rua da Garça	M05	Ida	38,71154	-9,4478
156240	Rua das Codornizes N.467	M05	Ida	38,70934	-9,4485
156241	Rua da Galinhola N.38	M05	Ida	38,70789	-9,4472
156242	Rua dos Tordos - Hipitécnica	M05	Ida	38,70774	-9,4509
156243	Rua dos Faisões N.383 A	M05	Ida	38,70786	-9,454
156244	Rua dos Faisões N.131 A - Vila Bicuda	M05	Ida	38,7056	-9,4533
156245	Rua das Abetardas - Vila Bicuda	M05	Ida	38,7039	-9,4517
156246	Rua dos Eucaliptos N.1230	M05	Ida	38,70468	-9,4465
156247	Rua dos Eucaliptos N.1476	M05	Ida	38,70536	-9,4436
155744	Rua Joaquim Ereira - Minimercado	M05	Ida	38,70606	-9,4421
155745	Rua Joaquim Ereira N.33	M05	Ida	38,7062	-9,4408
155746	Av. Nossa Senhora do Rosário N.1183	M05	Ida	38,70487	-9,439
155640	Av. Nossa Senhora do Rosário - Freiras	M05	Ida	38,70133	-9,4383
155747	Av. Bartolomeu Dias - Blocos	M05	Ida	38,69999	-9,4366
155748	Av. Pedro Álvares Cabral - antiga Praça de Touros	M05	Ida	38,69729	-9,4339
155749	Av. Inf. D. Henrique N.109	M05	Ida	38,69622	-9,4305
155750	Av. 25 de Abril N.803	M05	Ida	38,69852	-9,4282
155737	Av. 25 de Abril - Cidadela	M05	Ida	38,70034	-9,4257
155738	Av. Marginal - Chaves do Areeiro	M05	Ida	38,7007	-9,4199
155677	Av. Costa Pinto - Terminal de Cascais	M05	Ida	38,70151	-9,42
155678	Av. D. Pedro I - Mercado	M05	Ida	38,70196	-9,421
155865	Rua Dr. Fernando M. F. Baptista Viegas - Tribunal	M05	Ida	38,7012	-9,4285
155866	Rua Jayme Thompson N.1	M05	Ida	38,69988	-9,4268
155867	Av. 25 de Abril - Casa da Avó	M05	Ida	38,69856	-9,4282
155868	Av. Inf. D. Henrique N.606 - Torre Infante	M05	Ida	38,69645	-9,4305
155869	Av. Pedro Álvares Cabral N.258 - IMC	M05	Ida	38,69724	-9,4335
155870	Av. Bartolomeu Dias	M05	Ida	38,69994	-9,4362
156215	Av. Dr. Manuel Ricardo Espírito Santo Silva N.20 A	M05	Ida	38,69997	-9,4383
156216	Rua do Astrolábio N.207	M05	Ida	38,69842	-9,4381
155642	Av. Manuel Júlio Carvalho Costa - Pestana Hotel	M05	Ida	38,69731	-9,4386
156217	Bairro da Guia L 96 - Atrium	M05	Ida	38,69728	-9,4404
156218	Estrada do Guincho X Torre	M05	Ida	38,6959	-9,4418
156219	Av. Nossa Senhora do Cabo - Farol da Guia	M05	Ida	38,69599	-9,4466
156220	Av. Nossa Senhora do Cabo - Furnas das Lagosteiras	M05	Ida	38,69556	-9,4565
156221	Av. Nossa Senhora do Cabo X Quinta da Marinha	M05	Ida	38,69612	-9,4604
156195	Rua do Mar frente N.155	M05	Ida	38,69787	-9,4606



CASCAIS

CÂMARA MUNICIPAL

ID	Nome	Linha	Sentido	Latitude	Longitude
156196	Rua do Mar frente N.381	M05	Ida	38,69945	-9,4606
156197	Rua dos Sobreiros da Marinha frente N.33	M05	Ida	38,70165	-9,4608
156198	Rua das Laranjeiras	M05	Ida	38,70342	-9,4597
156199	Rua do Clube N.56	M05	Ida	38,70423	-9,4592
156200	Rua do Clube N.446	M05	Ida	38,70564	-9,4606
156201	Rua do Clube N.95	M05	Ida	38,70739	-9,4605
156202	Rua das Palmeiras frente N.815	M05	Ida	38,70701	-9,4628
156203	Rua dos Sobreiros da Marinha N.431 A	M05	Ida	38,70481	-9,4637
156204	Rua dos Sobreiros da Marinha N.43	M05	Ida	38,70192	-9,4612
156205	Rua do Mar N.381	M05	Ida	38,69953	-9,4607
156206	Rua do Mar N.155	M05	Ida	38,69808	-9,4607
156222	Av. Nossa Senhora do Cabo X Oitavos frente Forte	M05	Ida	38,69996	-9,4681
156223	Av. Nossa Senhora do Cabo frente Restaurante Monte Mar	M05	Ida	38,7013	-9,4715
156224	Av. Nossa Senhora do Cabo	M05	Ida	38,70294	-9,4757
156225	Av. Nossa Senhora do Cabo - Farol do Cabo Raso	M05	Ida	38,70926	-9,4846
156226	Estrada do Guincho - Restaurante O Faroleiro	M05	Ida	38,72209	-9,4779
156227	Estrada do Guincho - Restaurante Panorama	M05	Ida	38,7249	-9,4747
156228	Estrada do Guincho frente Hotel do Guincho	M05	Ida	38,72794	-9,4747
156229	Estrada do Guincho X Rua da Areia	M05	Ida	38,73	-9,4701
156230	Rua da Areia X Estrada Fonte da Velha	M05	Ida	38,72679	-9,4683
156231	Rua da Areia - Parque do Campismo	M05	Ida	38,7217	-9,466
155677	Av. Costa Pinto - Terminal de Cascais	M06	Ida	38,70151	-9,42
155877	Rua Henrique Seixas N.203	M06	Ida	38,70344	-9,4183
155878	Av. Sintra N.546	M06	Ida	38,70594	-9,4179
155996	Rua do Alcaide N.9	M06	Ida	38,70813	-9,4174
155997	Rua Costa Pinto Lt. 28	M06	Ida	38,71175	-9,4146
156073	Rua Costa Pinto frente N.323	M06	Ida	38,71357	-9,4139
156074	Rua Costa Pinto N.466	M06	Ida	38,71501	-9,4134
194533	Rua das Calçadas X Estrada da Ribeira	M06	Ida	38,71557	-9,4146
194534	Rua das Calçadas N.2 A	M06	Ida	38,71512	-9,4168
155882	Av. Sintra N.1658	M06	Ida	38,71628	-9,4181
155883	Av. Sintra - Fonte Velha	M06	Ida	38,72295	-9,4171
155884	Estrada da Ribeira N.1259 - Mercedes	M06	Ida	38,72476	-9,4151
155885	Estrada da Ribeira frente N.854	M06	Ida	38,72272	-9,4132
155886	Rua Carlos Anjos N.1378	M06	Ida	38,72298	-9,4111
155887	Rua Carlos Anjos N.1770 frente Cruz de Popa	M06	Ida	38,72653	-9,412
155888	Rua de Cascais N.392 frente GNR	M06	Ida	38,7299	-9,4111
155889	Rua João Pires Correia N.153	M06	Ida	38,73158	-9,4085
155890	Rua Francisco Roquete N.4	M06	Ida	38,73303	-9,4094
155891	Rua Cesaltina Fialho Gouveia N.304	M06	Ida	38,73539	-9,4075
155892	Rua Cesaltina Fialho Gouveia - Praceta Salgadas	M06	Ida	38,73775	-9,4043
155893	CascaShopping	M06	Ida	38,73947	-9,4
155894	Rua das Fisgas - Hiper Cascais	M06	Ida	38,74175	-9,3935
155895	Rua das Fisgas - Bairro da Cruz Vermelha	M06	Ida	38,74527	-9,3917
155896	Rua Calouste Gulbenkian N.125	M06	Ida	38,74561	-9,3896
155897	Rua Pedro Nunes - Recinto de Feiras, Portão Norte	M06	Ida	38,74626	-9,3866
155898	Rua Pedro Nunes - Recinto de Feiras, Portão Sul	M06	Ida	38,74689	-9,3844
155899	Rua Luís de Camões frente N.144	M06	Ida	38,74573	-9,3806
155900	Rua de São Francisco frente N.9 B - Largo da Adroana	M06	Ida	38,74258	-9,3818
155901	Rua de São Francisco N346	M06	Ida	38,74175	-9,3847
155902	Rua de São Francisco N.660 - Scotturb	M06	Ida	38,74079	-9,3881
155903	Rua de São Francisco - Netjets	M06	Ida	38,7404	-9,3898
155904	Rua de São Francisco X	M06	Ida	38,73968	-9,3921
155905	Rua das Fisgas - Baviera	M06	Ida	38,73732	-9,3897
155906	Estrada de Manique - Bairro Novo de Alcoitão	M06	Ida	38,73486	-9,3898
155907	Estrada de Manique N.2448	M06	Ida	38,73414	-9,3927
155908	Estrada de Manique - Vivenda Quatro Irmãos	M06	Ida	38,73322	-9,3954
155909	Av. República - Casal das Rosas	M06	Ida	38,73243	-9,3973
155910	Av. República frente Quinta do Patino	M06	Ida	38,72951	-9,3978
155911	Av. República - Ponte	M06	Ida	38,72277	-9,3981
155912	Av. República - Golf	M06	Ida	38,71711	-9,3943
155913	Av. D. Nuno Álvares Pereira frente N.3	M06	Ida	38,71323	-9,3948
155914	Av. Portugal N.5	M06	Ida	38,71035	-9,3959
155915	Av. Portugal - PSP	M06	Ida	38,7089	-9,3958
155916	Av. Portugal - Feira do Artesanato	M06	Ida	38,70757	-9,3956
155917	Praça Almeida Garrett - Casino do Estoril	M06	Ida	38,70805	-9,397
155918	Av. Aida - Arcadas	M06	Ida	38,70437	-9,3991
155919	Av. Marginal - Estoril Estação	M06	Ida	38,70358	-9,3987
155919	Av. Marginal - Estoril Estação	M06	Volta	38,70358	-9,3987
155920	Av. Bombeiros Voluntários frente N.195	M06	Volta	38,70506	-9,3942
155921	Av. Bombeiros Voluntários N.458 A	M06	Volta	38,70769	-9,3939

ID	Nome	Linha	Sentido	Latitude	Longitude
155922	Av. Bombeiros Voluntários N.1026	M06	Volta	38,71269	-9,3934
155923	Av. República - Golf	M06	Volta	38,71839	-9,3941
155924	Av. República - Ponte	M06	Volta	38,72285	-9,398
155925	Av. República - Quinta do Patino	M06	Volta	38,72949	-9,3978
155926	Av. República N.2252 X	M06	Volta	38,73242	-9,3973
155927	Estrada de Manique N.2727	M06	Volta	38,73303	-9,3959
155928	Estrada de Manique N.2425	M06	Volta	38,73408	-9,3927
155929	Estrada de Manique - Bairro Novo de Alcoitão	M06	Volta	38,73497	-9,39
155930	Rua das Fisgas frente Baviera	M06	Volta	38,73723	-9,3896
155931	Rua de São Francisco X	M06	Volta	38,73956	-9,3922
155932	Rua de São Francisco frente Netjets	M06	Volta	38,74033	-9,3901
155933	Rua de São Francisco frente N.660	M06	Volta	38,74076	-9,3881
155934	Rua de São Francisco frente N.346 A	M06	Volta	38,74157	-9,3848
155935	Rua de São Francisco N.9 - Largo da Adroana	M06	Volta	38,74249	-9,3818
155936	Rua Luís de Camões N.102 - Urbanização da Adroana	M06	Volta	38,74538	-9,3805
155937	Rua Pedro Nunes frente Recinto de Feiras, Portão Sul	M06	Volta	38,74693	-9,3844
155938	Rua Pedro Nunes frente Recinto de Feiras, Portão Norte	M06	Volta	38,74632	-9,3866
155939	Rua Calouste Gulbenkian N.125	M06	Volta	38,74565	-9,3896
155940	Rua das Fisgas - Bairro da Cruz Vermelha	M06	Volta	38,7453	-9,3917
155941	Rua das Fisgas frente Hiper Cascais	M06	Volta	38,74187	-9,3935
155942	CascaShopping (frente)	M06	Volta	38,74103	-9,3986
155943	Rua Cesaltina Fialho Gouveia N.713	M06	Volta	38,73781	-9,4043
155944	Rua Cesaltina Fialho Gouveia N.339 A	M06	Volta	38,73539	-9,4076
155945	Rua de Cascais - Largo	M06	Volta	38,73265	-9,4102
155946	Rua de Cascais - GNR	M06	Volta	38,72992	-9,411
155947	Rua Carlos Anjos - Cruz de Popa	M06	Volta	38,72633	-9,412
155948	Rua Carlos Anjos N.1313 A	M06	Volta	38,72255	-9,4112
155949	Estrada da Ribeira N.854	M06	Volta	38,72268	-9,4131
155950	Estrada da Ribeira frente N.1259 - Mercedes	M06	Volta	38,72478	-9,4152
155951	Av. Sintra - Fonte Velha	M06	Volta	38,72229	-9,4171
155952	Av. Sintra - Largo	M06	Volta	38,71944	-9,4181
155953	Av. Sintra frente N.1788	M06	Volta	38,71734	-9,4182
194535	Rua das Calçadas N.41	M06	Volta	38,71504	-9,4167
194536	Rua das Calçadas frente N.6	M06	Volta	38,71567	-9,4144
156084	Rua Costa Pinto N.471	M06	Volta	38,71501	-9,4135
156085	Rua Costa Pinto N.307	M06	Volta	38,71362	-9,414
155994	Rua Costa Pinto frente N.46	M06	Volta	38,71166	-9,4148
155995	Rua Aniceto do Rosário N.2	M06	Volta	38,71046	-9,4157
155955	Av. Sintra X Bairro Marechal Carmona	M06	Volta	38,71042	-9,418
155956	Av. Sintra frente N.722	M06	Volta	38,70823	-9,4182
155957	Av. Sintra N.421 - Casa de Repouso	M06	Volta	38,70516	-9,4179
155958	Av. Sintra frente Jumbo	M06	Volta	38,70222	-9,4178
155677	Av. Costa Pinto - Terminal de Cascais	M06	Volta	38,70151	-9,42
156011	Rua D. Bosco frente N.824	M07	Ida	38,71983	-9,4069
155654	Rua D. Bosco - Estoril Praia	M07	Ida	38,71615	-9,4056
156012	Rua D. Bosco - Apartamentos Costa do Sol	M07	Ida	38,71336	-9,4052
155655	Rua do Viveiro frente Lt. 1 A	M07	Ida	38,71093	-9,4048
156013	Rua do Viveiro frente N.166	M07	Ida	38,7087	-9,4047
156014	Rua do Viveiro N.21 C - Cruzeiro	M07	Ida	38,70747	-9,4044
156015	Av. D. Nuno Álvares Pereira	M07	Ida	38,70819	-9,4008
156016	Av. D. Nuno Álvares Pereira N.23	M07	Ida	38,711	-9,3987
156017	Av. D. Nuno Álvares Pereira N.10	M07	Ida	38,71289	-9,396
155914	Av. Portugal N.5	M07	Ida	38,71035	-9,3959
155915	Av. Portugal - PSP	M07	Ida	38,7089	-9,3958
155916	Av. Portugal - Feira do Artesanato	M07	Ida	38,70757	-9,3956
155917	Praça Almeida Garrett - Casino do Estoril	M07	Ida	38,70805	-9,397
155918	Av. Aida - Arcadas	M07	Ida	38,70437	-9,3991
155919	Av. Marginal - Estoril Estação	M07	Ida	38,70358	-9,3987
155677	Av. Costa Pinto - Terminal de Cascais	M07	Ida	38,70151	-9,42
155877	Rua Henrique Seixas N.203	M07	Ida	38,70344	-9,4183
155878	Av. Sintra N.546	M07	Ida	38,70594	-9,4179
155996	Rua do Alcaide N.9	M07	Ida	38,70813	-9,4174
155997	Rua Costa Pinto Lt. 28	M07	Ida	38,71175	-9,4146
155998	Rua Dr. Morais Sarmiento N.2280	M07	Ida	38,71169	-9,4135
155999	Rua Dr. Armando Bacelar N.27 A	M07	Ida	38,7102	-9,413
156000	Av. Pádua frente N.3 CD	M07	Ida	38,70808	-9,4133
156001	Av. Itália Lt. 4 B	M07	Ida	38,70793	-9,4104
156002	Av. Itália N.276 A	M07	Ida	38,70985	-9,41
156003	Rua Carlos Anjos N.119 frente Infantário	M07	Ida	38,71257	-9,4087
156004	Rua Carlos Anjos N.436	M07	Ida	38,71522	-9,4083
156005	Rua Carlos Anjos N.660	M07	Ida	38,71712	-9,4086



ID	Nome	Linha	Sentido	Latitude	Longitude
156006	Av. Ultramar N.329	M07	Ida	38,71836	-9,409
156007	Av. Ultramar N.233	M07	Ida	38,71908	-9,4086
156008	Rua do Geraldo N.296	M07	Ida	38,72189	-9,4087
156009	Rua do Girassol frente Lt. 8	M07	Ida	38,72378	-9,4087
156010	Rua D. Bosco N.1299	M07	Ida	38,72435	-9,4077
155653	Rua D. Bosco frente N.1080	M07	Ida	38,72224	-9,4074
155980	Rua D. Bosco N.848	M07	Volta	38,71976	-9,4068
155675	Rua D. Bosco N.1080	M07	Volta	38,72222	-9,4074
155981	Rua D. Bosco frente N.1299	M07	Volta	38,7244	-9,4077
155982	Rua do Geraldo frente Centro D. Bosco	M07	Volta	38,72403	-9,4086
155983	Rua da Alegria frente N.368	M07	Volta	38,72241	-9,4101
155984	Rua da Alegria frente N.90 - Aldi	M07	Volta	38,71991	-9,4096
155985	Rua Carlos Anjos N.871	M07	Volta	38,71906	-9,4096
155986	Rua Dr. Pereira Coutinho N.465 A	M07	Volta	38,71703	-9,4093
155987	Rua Dr. Pereira Coutinho Lt. 1	M07	Volta	38,71528	-9,4093
155988	Rua Carlos Anjos N.119 A	M07	Volta	38,71267	-9,4087
155989	Av. Itália N.275	M07	Volta	38,70983	-9,4101
155990	Av. Itália N.67	M07	Volta	38,70801	-9,4104
155991	Av. Pádua N.3 CD	M07	Volta	38,70823	-9,4132
155992	Rua Dr. Armando Bacelar frente N.27 A	M07	Volta	38,70996	-9,4133
155993	Rua Dr. Armando Bacelar N.228 A	M07	Volta	38,71163	-9,4132
155994	Rua Costa Pinto frente N.46	M07	Volta	38,71166	-9,4148
155995	Rua Aniceto do Rosário N.2	M07	Volta	38,71046	-9,4157
155955	Av. Sintra X Bairro Marechal Carmona	M07	Volta	38,71042	-9,418
155956	Av. Sintra frente N.722	M07	Volta	38,70823	-9,4182
155957	Av. Sintra N.421 - Casa de Repouso	M07	Volta	38,70516	-9,4179
155958	Av. Sintra frente Jumbo	M07	Volta	38,70222	-9,4178
155677	Av. Costa Pinto - Terminal de Cascais	M07	Volta	38,70151	-9,42
155919	Av. Marginal - Estoril Estação	M07	Volta	38,70358	-9,3987
155971	Av. Portugal - Hotel Inglaterra	M07	Volta	38,70551	-9,3953
155972	Av. Portugal frente Feira do Artesanato	M07	Volta	38,70752	-9,3955
155973	Av. Portugal frente PSP	M07	Volta	38,70893	-9,3957
155974	Av. Portugal N.554	M07	Volta	38,71027	-9,3958
155975	Av. D. Nuno Álvares Pereira frente N.10	M07	Volta	38,713	-9,3958
155976	Av. D. Nuno Álvares Pereira frente N.23	M07	Volta	38,71128	-9,3986
155977	Av. D. Nuno Álvares Pereira	M07	Volta	38,70836	-9,4007
155672	Av. D. Nuno Álvares Pereira - Cruzeiro	M07	Volta	38,70753	-9,4038
155978	Rua do Viveiro N.182	M07	Volta	38,70872	-9,4046
155673	Rua do Viveiro Lt. 1 A	M07	Volta	38,71091	-9,4048
155979	Rua D. Bosco - Apartamentos Costa do Sol	M07	Volta	38,71348	-9,4051
155674	Rua D. Bosco N.492	M07	Volta	38,71686	-9,4059
156026	Rua das Padarias N.83 - Panisol	M08	Ida	38,71723	-9,4241
156027	Estrada de Alvide - Largo	M08	Ida	38,71564	-9,4241
156028	Rua de São José Bloco 1 - Frente	M08	Ida	38,71334	-9,4263
156029	Rua de São José frente Café Lopes	M08	Ida	38,71062	-9,4255
156030	Rua de São José N.295 X Caixa Previdência	M08	Ida	38,70864	-9,4238
156031	Rua Manuel Correia frente Minimercado	M08	Ida	38,70832	-9,4219
156032	Rua de Alvide N.49	M08	Ida	38,70777	-9,419
155957	Av. Sintra N.421 - Casa de Repouso	M08	Ida	38,70516	-9,4179
155958	Av. Sintra frente Jumbo	M08	Ida	38,70222	-9,4178
155677	Av. Costa Pinto - Terminal de Cascais	M08	Ida	38,70151	-9,42
155877	Rua Henrique Seixas N.203	M08	Ida	38,70344	-9,4183
155878	Av. Sintra N.546	M08	Ida	38,70594	-9,4179
156018	Rua de Alvide N.224 - Farmácia	M08	Ida	38,70913	-9,4202
156019	Rua de São José - BES	M08	Ida	38,70863	-9,4227
156020	Rua de São José N.342 X Caixa de Previdência	M08	Ida	38,70905	-9,4242
156021	Rua de São José - Café Lopes	M08	Ida	38,71059	-9,4255
156022	Rua de São José N.7	M08	Ida	38,71313	-9,426
156023	Estrada de Alvide - Largo	M08	Ida	38,71574	-9,4241
156024	Estrada de Alvide N.240	M08	Ida	38,7163	-9,4218
156025	Rua Francisco Cruz	M08	Ida	38,71805	-9,4217
155677	Av. Costa Pinto - Terminal de Cascais	M09	Ida	38,70151	-9,42
155678	Av. D. Pedro I - Mercado	M09	Ida	38,70196	-9,421
156033	Rua José Florindo N.44 A	M09	Ida	38,70157	-9,4242
156034	Rua José Florindo frente N.235 - Casal das Rosas	M09	Ida	38,70329	-9,4253
156035	Rua Conde Monte Real Lt. 8 A	M09	Ida	38,70323	-9,4267
156036	Rua Conde Castro Guimarães N.110	M09	Ida	38,70412	-9,4279
156037	Avenida das Comunidades Europeias, Lote 10	M09	Ida	38,70619	-9,4289
156038	Avenida das Comunidades Europeias - Cabine EDP	M09	Ida	38,70715	-9,4303
156039	Rua António Andrade Júnior N.227 B	M09	Ida	38,70545	-9,4307
156054	Rua António Andrade Júnior N.23	M09	Ida	38,70574	-9,4291



CASCAIS

CÂMARA MUNICIPAL

ID	Nome	Linha	Sentido	Latitude	Longitude
156055	Rua de Sant'Ana N.518	M09	Ida	38,70991	-9,4306
156056	Rua de Santa Margarida N.20 - Igreja - Bairro Sant'Ana	M09	Ida	38,71105	-9,4295
156057	Rua de Sant'Ana N.828 A	M09	Ida	38,71256	-9,4312
156058	Rua de Sant'Ana N.1254	M09	Ida	38,71572	-9,4319
156047	Rua de Angola Bloco 3	M09	Ida	38,71734	-9,4321
156048	Rua da Encosta frente N.401 - Encosta da Carreira	M09	Ida	38,7168	-9,4313
156049	Rua de Sant'Ana frente N.1254	M09	Ida	38,71566	-9,432
156050	Rua de Sant'Ana N.813 - Bairro Sant'Ana	M09	Ida	38,71257	-9,4312
156051	Rua de Santa Margarida - Igreja - Bairro Sant'Ana	M09	Ida	38,71116	-9,4296
156052	Rua de Sant'Ana frente n.518 - Bairro Sant'Ana	M09	Ida	38,70992	-9,4306
155735	Rua Eng. António Castelo Branco	M09	Ida	38,70455	-9,4312
155636	Rua Eng. António Castelo Branco - Philips	M09	Ida	38,70272	-9,4309
155736	Rua Jayme Thompson N.309 frente Escola	M09	Ida	38,7014	-9,4298
155737	Av. 25 de Abril - Cidadela	M09	Ida	38,70034	-9,4257
155738	Av. Marginal - Chaves do Areiro	M09	Ida	38,7007	-9,4199
155677	Av. Costa Pinto - Terminal de Cascais	M11	Ida	38,70151	-9,42
155877	Rua Henrique Seixas N.203	M11	Ida	38,70344	-9,4183
155878	Av. Sintra N.546	M11	Ida	38,70594	-9,4179
155879	Av. Sintra N.826 A	M11	Ida	38,70885	-9,4179
155880	Av. Sintra X Bairro Marechal Carmona	M11	Ida	38,71044	-9,418
155881	Av. Sintra - Freiras - Pai do Vento	M11	Ida	38,71403	-9,4176
155882	Av. Sintra N.1658	M11	Ida	38,71628	-9,4181
155883	Av. Sintra - Fonte Velha	M11	Ida	38,72295	-9,4171
155884	Estrada da Ribeira N.1259 - Mercedes	M11	Ida	38,72476	-9,4151
155885	Estrada da Ribeira frente N.854	M11	Ida	38,72272	-9,4132
155886	Rua Carlos Anjos N.1378	M11	Ida	38,72298	-9,4111
155887	Rua Carlos Anjos N.1770 frente Cruz de Popa	M11	Ida	38,72653	-9,412
155888	Rua de Cascais N.392 frente GNR	M11	Ida	38,7299	-9,4111
155889	Rua João Pires Correia N.153	M11	Ida	38,73158	-9,4085
155890	Rua Francisco Roquete N.4	M11	Ida	38,73303	-9,4094
155962	Rua Marquês de Angeja N.6	M11	Ida	38,73316	-9,4103
155963	Rua do Lameiro frente N.200	M11	Ida	38,73426	-9,417
155964	Rua Manuel Henriques frente Hospital	M11	Ida	38,7324	-9,4181
155965	Rua Manuel Henriques - Casa da Eira	M11	Ida	38,73183	-9,4225
155966	Rua Manuel Henriques - Largo do Cabreiro	M11	Ida	38,73161	-9,4257
155967	Rua Manuel Henriques X Rua Ary dos Santos	M11	Ida	38,73179	-9,4225
155968	Rua Manuel Henriques - Hospital	M11	Ida	38,73234	-9,4181
155969	Rua do Lameiro N.200 A	M11	Ida	38,73426	-9,417
155970	Rua Marquês de Angeja frente N.6	M11	Ida	38,73317	-9,4104
155959	Estrada da Atrozela N.182 A	M11	Ida	38,7355	-9,4087
155960	Largo da Atrozela	M11	Ida	38,74131	-9,4058
155961	Estrada da Atrozela N.157 A	M11	Ida	38,73517	-9,409
155945	Rua de Cascais - Largo	M11	Ida	38,73265	-9,4102
156065	Rua João Pires Correia N.29	M11	Ida	38,73161	-9,4087
156066	Rua Conde Barão frente N.518 - Escola	M11	Ida	38,7313	-9,4031
156067	Rua Conde Barão frente Hospital	M11	Ida	38,73209	-9,4003
156068	Rua Conde Barão N.55	M11	Ida	38,73316	-9,3975
155909	Av. República - Casal das Rosas	M11	Ida	38,73243	-9,3973
155910	Av. República frente Quinta do Patino	M11	Ida	38,72951	-9,3978
155911	Av. República - Ponte	M11	Ida	38,72277	-9,3981
155912	Av. República - Golf	M11	Ida	38,71711	-9,3943
155913	Av. D. Nuno Álvares Pereira frente N.3	M11	Ida	38,71323	-9,3948
155914	Av. Portugal N.5	M11	Ida	38,71035	-9,3959
155915	Av. Portugal - PSP	M11	Ida	38,7089	-9,3958
155916	Av. Portugal - Feira do Artesanato	M11	Ida	38,70757	-9,3956
155917	Praça Almeida Garrett - Casino do Estoril	M11	Ida	38,70805	-9,397
155918	Av. Aida - Arcadas	M11	Ida	38,70437	-9,3991
155919	Av. Marginal - Estoril Estação	M11	Ida	38,70358	-9,3987
155919	Av. Marginal - Estoril Estação	M11	Volta	38,70358	-9,3987
155920	Av. Bombeiros Voluntários frente N.195	M11	Volta	38,70506	-9,3942
155921	Av. Bombeiros Voluntários N.458 A	M11	Volta	38,70769	-9,3939
155922	Av. Bombeiros Voluntários N.1026	M11	Volta	38,71269	-9,3934
155923	Av. República - Golf	M11	Volta	38,71839	-9,3941
155924	Av. República - Ponte	M11	Volta	38,72285	-9,398
155925	Av. República - Quinta do Patino	M11	Volta	38,72949	-9,3978
155926	Av. República N.2252 X	M11	Volta	38,73242	-9,3973
156069	Rua Conde Barão N.24 A	M11	Volta	38,73319	-9,3975
156070	Rua Conde Barão - Hospital	M11	Volta	38,73203	-9,401
156071	Rua Conde Barão - Escola	M11	Volta	38,73129	-9,4034
155889	Rua João Pires Correia N.153	M11	Volta	38,73158	-9,4085
155890	Rua Francisco Roquete N.4	M11	Volta	38,73303	-9,4094



ID	Nome	Linha	Sentido	Latitude	Longitude
155959	Estrada da Atrozela N.182 A	M11	Volta	38,7355	-9,4087
155960	Largo da Atrozela	M11	Volta	38,74131	-9,4058
155961	Estrada da Atrozela N.157 A	M11	Volta	38,73517	-9,409
155962	Rua Marquês de Angeja N.6	M11	Volta	38,73316	-9,4103
155963	Rua do Lameiro frente N.200	M11	Volta	38,73426	-9,417
155964	Rua Manuel Henriques frente Hospital	M11	Volta	38,7324	-9,4181
155965	Rua Manuel Henriques - Casa da Eira	M11	Volta	38,73183	-9,4225
155966	Rua Manuel Henriques - Largo do Cabreiro	M11	Volta	38,73161	-9,4257
155967	Rua Manuel Henriques X Rua Ary dos Santos	M11	Volta	38,73179	-9,4225
155968	Rua Manuel Henriques - Hospital	M11	Volta	38,73234	-9,4181
155969	Rua do Lameiro N.200 A	M11	Volta	38,73426	-9,417
155970	Rua Marquês de Angeja frente N.6	M11	Volta	38,73317	-9,4104
155945	Rua de Cascais - Largo	M11	Volta	38,73265	-9,4102
155946	Rua de Cascais - GNR	M11	Volta	38,72992	-9,411
155947	Rua Carlos Anjos - Cruz de Popa	M11	Volta	38,72633	-9,412
155948	Rua Carlos Anjos N.1313 A	M11	Volta	38,72255	-9,4112
155949	Estrada da Ribeira N.854	M11	Volta	38,72268	-9,4131
155950	Estrada da Ribeira frente N.1259 - Mercedes	M11	Volta	38,72478	-9,4152
155951	Av. Sintra - Fonte Velha	M11	Volta	38,7229	-9,4171
155952	Av. Sintra - Largo	M11	Volta	38,71944	-9,4181
155953	Av. Sintra frente N.1788	M11	Volta	38,71734	-9,4182
155954	Av. Sintra - Freiras - Pai do Vento	M11	Volta	38,71399	-9,4177
155955	Av. Sintra X Bairro Marechal Carmona	M11	Volta	38,71042	-9,418
155956	Av. Sintra frente N.722	M11	Volta	38,70823	-9,4182
155957	Av. Sintra N.421 - Casa de Repouso	M11	Volta	38,70516	-9,4179
155958	Av. Sintra frente Jumbo	M11	Volta	38,70222	-9,4178
155677	Av. Costa Pinto - Terminal de Cascais	M11	Volta	38,70151	-9,42
155677	Av. Costa Pinto - Terminal de Cascais	M12	Ida	38,70151	-9,42
155877	Rua Henrique Seixas N.203	M12	Ida	38,70344	-9,4183
155878	Av. Sintra N.546	M12	Ida	38,70594	-9,4179
155996	Rua do Alcaide N.9	M12	Ida	38,70813	-9,4174
155997	Rua Costa Pinto Lt. 28	M12	Ida	38,71175	-9,4146
156073	Rua Costa Pinto frente N.323	M12	Ida	38,71357	-9,4139
156074	Rua Costa Pinto N.466	M12	Ida	38,71501	-9,4134
156075	Rua Costa Pinto frente N.713	M12	Ida	38,71663	-9,4117
156076	Rua Costa Pinto N.840	M12	Ida	38,7173	-9,4106
155986	Rua Dr. Pereira Coutinho N.465 A	M12	Ida	38,71703	-9,4093
155987	Rua Dr. Pereira Coutinho Lt. 1	M12	Ida	38,71528	-9,4093
155988	Rua Carlos Anjos N.119 A	M12	Ida	38,71267	-9,4087
155989	Av. Itália N.275	M12	Ida	38,70983	-9,4101
156077	Largo Ostende N.1 A	M12	Ida	38,70766	-9,4084
156078	Av. Sabóia N.487 - CGD	M12	Ida	38,70507	-9,4084
156079	Av. Acácias frente N.34	M12	Ida	38,7043	-9,4081
155656	Av. Acácias N.55	M12	Ida	38,70711	-9,4041
156015	Av. D. Nuno Álvares Pereira	M12	Ida	38,70819	-9,4008
156016	Av. D. Nuno Álvares Pereira N.23	M12	Ida	38,711	-9,3987
156017	Av. D. Nuno Álvares Pereira N.10	M12	Ida	38,71289	-9,396
155914	Av. Portugal N.5	M12	Ida	38,71035	-9,3959
155915	Av. Portugal - PSP	M12	Ida	38,7089	-9,3958
155916	Av. Portugal - Feira do Artesanato	M12	Ida	38,70757	-9,3956
155917	Praça Almeida Garrett - Casino do Estoril	M12	Ida	38,70805	-9,397
155918	Av. Aida - Arcadas	M12	Ida	38,70437	-9,3991
155919	Av. Marginal - Estoril Estação	M12	Ida	38,70358	-9,3987
155919	Av. Marginal - Estoril Estação	M12	Volta	38,70358	-9,3987
155971	Av. Portugal - Hotel Inglaterra	M12	Volta	38,70551	-9,3953
155972	Av. Portugal frente Feira do Artesanato	M12	Volta	38,70752	-9,3955
155973	Av. Portugal frente PSP	M12	Volta	38,70893	-9,3957
155974	Av. Portugal N.554	M12	Volta	38,71027	-9,3958
155975	Av. D. Nuno Álvares Pereira frente N.10	M12	Volta	38,713	-9,3958
155976	Av. D. Nuno Álvares Pereira frente N.23	M12	Volta	38,71128	-9,3986
155977	Av. D. Nuno Álvares Pereira	M12	Volta	38,70836	-9,4007
156080	Rua das Acácias N.7	M12	Volta	38,70697	-9,4044
156081	Av. Sabóia N.623 D - Banco	M12	Volta	38,70607	-9,4066
156078	Av. Sabóia N.487 - CGD	M12	Volta	38,70507	-9,4084
156002	Av. Itália N.276 A	M12	Volta	38,70985	-9,41
156003	Rua Carlos Anjos N.119 frente Infantário	M12	Volta	38,71257	-9,4087
156004	Rua Carlos Anjos N.436	M12	Volta	38,71522	-9,4083
156005	Rua Carlos Anjos N.660	M12	Volta	38,71712	-9,4086
156006	Av. Ultramar N.329	M12	Volta	38,71836	-9,409
156007	Av. Ultramar N.233	M12	Volta	38,71908	-9,4086
156008	Rua do Geraldo N.296	M12	Volta	38,72189	-9,4087

ID	Nome	Linha	Sentido	Latitude	Longitude
155983	Rua da Alegria frente N.368	M12	Volta	38,72241	-9,4101
155984	Rua da Alegria frente N.90 - Aldi	M12	Volta	38,71991	-9,4096
155985	Rua Carlos Anjos N.871	M12	Volta	38,71906	-9,4096
156082	Rua Costa Pinto N.847	M12	Volta	38,71758	-9,4102
156083	Rua Costa Pinto N.693	M12	Volta	38,71666	-9,4117
156084	Rua Costa Pinto N.471	M12	Volta	38,71501	-9,4135
156085	Rua Costa Pinto N.307	M12	Volta	38,71362	-9,414
155994	Rua Costa Pinto frente N.46	M12	Volta	38,71166	-9,4148
155995	Rua Aniceto do Rosário N.2	M12	Volta	38,71046	-9,4157
155955	Av. Sintra X Bairro Marechal Carmona	M12	Volta	38,71042	-9,418
155956	Av. Sintra frente N.722	M12	Volta	38,70823	-9,4182
155957	Av. Sintra N.421 - Casa de Repouso	M12	Volta	38,70516	-9,4179
155958	Av. Sintra frente Jumbo	M12	Volta	38,70222	-9,4178
155677	Av. Costa Pinto - Terminal de Cascais	M12	Volta	38,70151	-9,42
156094	Estrada de Manique - Largo de Manique	M13	Ida	38,73573	-9,3686
156095	Estrada das Neves N.332	M13	Ida	38,73374	-9,3719
156096	Estrada das Neves frente Igreja	M13	Ida	38,73262	-9,3744
156097	Estrada das Neves frente N.789	M13	Ida	38,73192	-9,3763
156098	Estrada das Neves - Casal Nossa Senhora das Neves	M13	Ida	38,73114	-9,3783
156099	Rua Principal N.363 - Chafariz	M13	Ida	38,72949	-9,3839
156100	Rua Principal N.27	M13	Ida	38,72831	-9,3836
156101	Estrada do Livramento - Igreja	M13	Ida	38,7269	-9,3825
156102	Estrada do Livramento N.437 A - Casas Vila	M13	Ida	38,72488	-9,3803
156103	Estrada do Livramento frente N.282 - Aldeia SOS	M13	Ida	38,72346	-9,3791
156104	Rua Principal X Rua do Pinheiro	M13	Ida	38,71466	-9,3723
156105	Rua da Samarra N.75 - Largo/Chafariz	M13	Ida	38,71317	-9,3717
156106	Rua Principal N.209	M13	Ida	38,71157	-9,3735
156107	Estrada da Alapraia X Rua Dr. Félix Pereira	M13	Ida	38,70904	-9,375
156108	Estrada da Alapraia N.406 - Largo	M13	Ida	38,70776	-9,3774
156109	Estrada da Alapraia N.722	M13	Ida	38,70566	-9,3798
156110	Rua João António Gaspar N.14	M13	Ida	38,70382	-9,3832
156111	São João do Estoril - Estação	M13	Ida	38,70119	-9,3851
156113	Rua Mariano Cyrilo Carvalho - Estação	M13	Ida	38,70136	-9,3849
156114	Rua João António Gaspar N.378	M13	Ida	38,70313	-9,3871
156115	Av. Lidador N.247	M13	Ida	38,7043	-9,3883
155671	Rua de Santa Rita N.45 - Junta de Freguesia	M13	Ida	38,70347	-9,3915
156116	Rua das Palmeiras N.4 A	M13	Ida	38,70451	-9,3937
155971	Av. Portugal - Hotel Inglaterra	M13	Ida	38,70551	-9,3953
155917	Praça Almeida Garrett - Casino do Estoril	M13	Ida	38,70805	-9,397
155918	Av. Aida - Arcadas	M13	Ida	38,70437	-9,3991
155919	Av. Marginal - Estoril Estação	M13	Ida	38,70358	-9,3987
155677	Av. Costa Pinto - Terminal de Cascais	M13	Ida	38,70151	-9,42
155877	Rua Henrique Seixas N.203	M13	Ida	38,70344	-9,4183
155878	Av. Sintra N.546	M13	Ida	38,70594	-9,4179
156018	Rua de Alvide N.224 - Farmácia	M13	Ida	38,70913	-9,4202
156086	Rua de Alvide N.538	M13	Ida	38,71133	-9,422
156087	Rua de Alvide N.810	M13	Ida	38,71343	-9,4227
156023	Estrada de Alvide - Largo	M13	Ida	38,71574	-9,4241
156024	Estrada de Alvide N.240	M13	Ida	38,7163	-9,4218
156088	Estrada de Alvide N.524	M13	Ida	38,71798	-9,4204
156089	Estrada de Alvide N.790	M13	Ida	38,71982	-9,4186
155883	Av. Sintra - Fonte Velha	M13	Ida	38,72295	-9,4171
155884	Estrada da Ribeira N.1259 - Mercedes	M13	Ida	38,72476	-9,4151
155885	Estrada da Ribeira frente N.854	M13	Ida	38,72272	-9,4132
155886	Rua Carlos Anjos N.1378	M13	Ida	38,72298	-9,4111
155887	Rua Carlos Anjos N.1770 frente Cruz de Popa	M13	Ida	38,72653	-9,412
155888	Rua de Cascais N.392 frente GNR	M13	Ida	38,7299	-9,4111
155889	Rua João Pires Correia N.153	M13	Ida	38,73158	-9,4085
155945	Rua de Cascais - Largo	M13	Ida	38,73265	-9,4102
156065	Rua João Pires Correia N.29	M13	Ida	38,73161	-9,4087
156066	Rua Conde Barão frente N.518 - Escola	M13	Ida	38,7313	-9,4031
156067	Rua Conde Barão frente Hospital	M13	Ida	38,73209	-9,4003
156068	Rua Conde Barão N.55	M13	Ida	38,73316	-9,3975
155927	Estrada de Manique N.2727	M13	Ida	38,73303	-9,3959
155928	Estrada de Manique N.2425	M13	Ida	38,73408	-9,3927
155929	Estrada de Manique - Bairro Novo de Alcoitão	M13	Ida	38,73497	-9,39
156090	Estrada de Manique frente Oficinas da Câmara Municipal de Cascais	M13	Ida	38,73588	-9,3863
156091	Estrada de Manique frente N.1146	M13	Ida	38,73746	-9,379
156092	Estrada de Manique frente Kenitex	M13	Ida	38,73823	-9,3753
156093	Estrada de Manique N.417 - Vivenda São José	M13	Ida	38,73806	-9,3711



ID	Nome	Linha	Sentido	Latitude	Longitude
156112	Rua Egas Moniz - Centro de Saúde	M13	Ida	38,69906	-9,3817
156019	Rua de São José - BES	M13	Ida	38,70863	-9,4227
156020	Rua de São José N.342 X Caixa de Previdência	M13	Ida	38,70905	-9,4242
156021	Rua de São José - Café Lopes	M13	Ida	38,71059	-9,4255
156022	Rua de São José N.7	M13	Ida	38,71313	-9,426
156137	Calçada de Manique X Rua da Escola	M13	Volta	38,73557	-9,3683
156138	Calçada do Rio frente N.99 A	M13	Volta	38,73685	-9,3678
156139	Estrada de Manique N.446	M13	Volta	38,73824	-9,3713
156140	Estrada de Manique X Rua Nova dos Moinhos	M13	Volta	38,73857	-9,3742
156141	Estrada de Manique - Kenitex	M13	Volta	38,7383	-9,3762
156142	Estrada de Manique N.1160 - Vivenda São José	M13	Volta	38,7376	-9,3788
156143	Estrada de Manique - Oficinas Câmara Municipal de Cascais	M13	Volta	38,73621	-9,386
155929	Estrada de Manique - Bairro Novo de Alcoitão	M13	Volta	38,73497	-9,39
155907	Estrada de Manique N.2448	M13	Volta	38,73414	-9,3927
155908	Estrada de Manique - Vivenda Quatro Irmãos	M13	Volta	38,73322	-9,3954
156069	Rua Conde Barão N.24 A	M13	Volta	38,73319	-9,3975
156070	Rua Conde Barão - Hospital	M13	Volta	38,73203	-9,401
156071	Rua Conde Barão - Escola	M13	Volta	38,73129	-9,4034
155889	Rua João Pires Correia N.153	M13	Volta	38,73158	-9,4085
155945	Rua de Cascais - Largo	M13	Volta	38,73265	-9,4102
155946	Rua de Cascais - GNR	M13	Volta	38,72992	-9,411
155947	Rua Carlos Anjos - Cruz de Popa	M13	Volta	38,72633	-9,412
155948	Rua Carlos Anjos N.1313 A	M13	Volta	38,72255	-9,4112
155949	Estrada da Ribeira N.854	M13	Volta	38,72268	-9,4131
155950	Estrada da Ribeira frente N.1259 - Mercedes	M13	Volta	38,72478	-9,4152
155951	Av. Sintra - Fonte Velha	M13	Volta	38,72229	-9,4171
156144	Estrada de Alvide N.747	M13	Volta	38,71987	-9,4189
156145	Estrada de Alvide N.489	M13	Volta	38,71788	-9,4206
156025	Rua Francisco Cruz	M13	Volta	38,71805	-9,4217
156026	Rua das Padarias N.83 - Panisol	M13	Volta	38,71723	-9,4241
156027	Estrada de Alvide - Largo	M13	Volta	38,71564	-9,4241
156146	Rua de Alvide N.771	M13	Volta	38,71345	-9,4228
156147	Rua de Alvide frente N.524	M13	Volta	38,71134	-9,4221
156148	Rua de São José Lt. 28	M13	Volta	38,70955	-9,4207
156031	Rua Manuel Correia frente Minimercado	M13	Volta	38,70832	-9,4219
156032	Rua de Alvide N.49	M13	Volta	38,70777	-9,419
155957	Av. Sintra N.421 - Casa de Repouso	M13	Volta	38,70516	-9,4179
155958	Av. Sintra frente Jumbo	M13	Volta	38,70222	-9,4178
155677	Av. Costa Pinto - Terminal de Cascais	M13	Volta	38,70151	-9,42
155919	Av. Marginal - Estoril Estação	M13	Volta	38,70358	-9,3987
156117	Rua Dr. Mário Quina frente N.10	M13	Volta	38,70389	-9,3936
155657	Rua de Santa Rita frente N.45 - Junta de Freguesia	M13	Volta	38,70342	-9,3915
156118	Av. Lidador N.247	M13	Volta	38,70415	-9,3882
156119	Rua João António Gaspar frente N.350	M13	Volta	38,70305	-9,3868
156111	São João do Estoril - Estação	M13	Volta	38,70119	-9,3851
156112	Rua Egas Moniz - Centro de Saúde	M13	Volta	38,69906	-9,3817
156113	Rua Mariano Cyrilo Carvalho - Estação	M13	Volta	38,70136	-9,3849
156120	Estrada da Alapraia frente N.1020	M13	Volta	38,70396	-9,3824
156121	Estrada da Alapraia frente N.696	M13	Volta	38,70567	-9,3798
156122	Estrada da Alapraia frente N.610	M13	Volta	38,70684	-9,3782
156123	Estrada da Alapraia - Escola	M13	Volta	38,70925	-9,374
156124	Rua Principal frente N.225	M13	Volta	38,71148	-9,3735
156125	Rua Principal N.466 - Largo/Chafariz	M13	Volta	38,71339	-9,3718
156126	Rua Principal frente N.587	M13	Volta	38,71464	-9,3722
156127	Estrada do Livramento - Rotunda Atibá	M13	Volta	38,72111	-9,3773
156128	Estrada do Livramento - Aldeia SOS	M13	Volta	38,72343	-9,3788
156129	Estrada do Livramento X Rua Coimbra	M13	Volta	38,72487	-9,3802
156130	Estrada do Livramento - Igreja	M13	Volta	38,72697	-9,3825
156131	Rua Principal N.18	M13	Volta	38,72819	-9,3835
156132	Rua Principal - Chafariz	M13	Volta	38,72938	-9,3839
156133	Estrada das Neves N.955	M13	Volta	38,73109	-9,3783
156134	Estrada das Neves N.795	M13	Volta	38,73183	-9,3763
156135	Estrada das Neves - Igreja	M13	Volta	38,73256	-9,3744
156136	Estrada das Neves N.366 A	M13	Volta	38,73362	-9,3719
156028	Rua de São José Bloco 1 - Frente	M13	Volta	38,71334	-9,4263
156029	Rua de São José frente Café Lopes	M13	Volta	38,71062	-9,4255
156030	Rua de São José N.295 X Caixa Previdência	M13	Volta	38,70864	-9,4238
155698	Estrada da Malveira da Serra X Aldeia do Juso	M14	Ida	38,73043	-9,4449
156150	Rua Luís de Camões X Rua Martim Moniz	M14	Ida	38,73126	-9,4418
156151	Rua Luís de Camões N.47 A - Largo de Murches	M14	Ida	38,73125	-9,4406
156152	Rua Principal - Largo Vicente - Tanques	M14	Ida	38,73273	-9,4397



ID	Nome	Linha	Sentido	Latitude	Longitude
156153	Rua júlio Dinis N.135	M14	Ida	38,73441	-9,4396
156154	Rua júlio Dinis N.532 frente Escola	M14	Ida	38,73591	-9,4394
156155	Rua Principal	M14	Ida	38,73902	-9,4378
156156	Rua Principal N.618	M14	Ida	38,74233	-9,4357
156157	Rua Principal N.782 - Largo do Zambujeiro	M14	Ida	38,74374	-9,4354
156158	Rua Principal frente N.1027	M14	Ida	38,74465	-9,4333
156159	Rua Principal X EN 247/5	M14	Ida	38,74603	-9,4304
156160	EN 247/5 frente Quinta da Ramalheira	M14	Ida	38,74802	-9,4302
156161	EN 247/5 X Quinta Vale dos Cavalos	M14	Ida	38,74877	-9,4321
156162	Av. Nossa Senhora da Assunção - Igreja	M14	Ida	38,75034	-9,4371
156163	Av. Nossa Senhora da Assunção X Rua da Vinha	M14	Ida	38,75131	-9,4399
156164	Av. Nossa Senhora da Assunção	M14	Ida	38,75131	-9,4413
156165	Av. Nossa Senhora da Assunção N.584	M14	Ida	38,75135	-9,4436
156166	Av. Nossa Senhora da Assunção N.869	M14	Ida	38,75173	-9,4466
155858	Rua de Cascais X - Largo	M14	Ida	38,75172	-9,4488
155859	Rua de Cascais N.542 frente Entre Montes	M14	Ida	38,74803	-9,4495
155860	Estrada da Malveira da Serra N.3 - Farta Pão	M14	Ida	38,74117	-9,4513
155861	Estrada da Malveira da Serra X Estrada da Boavista	M14	Ida	38,73743	-9,4489
155699	Av. Charneca - Centro Hípico	M14	Ida	38,73339	-9,4482
155700	Av. Charneca - Sociedade	M14	Ida	38,7342	-9,4507
155701	Av. Charneca N.590 - Largo	M14	Ida	38,7346	-9,4541
155702	Rua da Palmeira - Largo do Chafariz	M14	Ida	38,73451	-9,4552
155703	Av. Charneca N.607 - Largo	M14	Ida	38,73455	-9,4542
155704	Av. Charneca frente Sociedade	M14	Ida	38,73416	-9,4507
155705	Av. Charneca frente Centro Hípico	M14	Ida	38,73387	-9,4482
155862	Estrada da Malveira da Serra X Charneca	M14	Ida	38,73354	-9,4473
155863	Estrada da Malveira da Serra X Aldeia do Juso	M14	Ida	38,73072	-9,4451
155729	Estrada da Malveira da Serra N.492	M14	Ida	38,72907	-9,4444
155689	Rua Chesol N.30 frente Bowling	M14	Ida	38,72544	-9,4441
155690	Rua Chesol N.408	M14	Ida	38,72699	-9,4472
155691	Rua Florbela Espanca N.18 - Talho	M14	Ida	38,72855	-9,4492
155692	Rua Luís de Camões - Bairro Chesol	M14	Ida	38,72796	-9,4497
155693	Rua Florbela Espanca N.19	M14	Ida	38,72852	-9,4492
155694	Rua Chesol N.405	M14	Ida	38,72699	-9,4472
155695	Rua Chesol N.30 - Bowling	M14	Ida	38,72541	-9,4442
155730	Estrada da Malveira da Serra X Chesol	M14	Ida	38,72494	-9,4432
155731	Estrada da Malveira da Serra frente Auto Transcais	M14	Ida	38,7235	-9,4426
155732	Estrada da Malveira da Serra frente Minipreço	M14	Ida	38,71937	-9,4415
155630	Av. Eng. Adelino Amaro da Costa X Birre	M14	Ida	38,71652	-9,4401
155733	Av. Eng. Adelino Amaro da Costa - Jardim	M14	Ida	38,7135	-9,4383
155631	Av. Eng. Adelino Amaro da Costa X Cobre	M14	Ida	38,7118	-9,4374
155734	Av. Eng. Adelino Amaro da Costa N.39 - Barraca de Pau	M14	Ida	38,7097	-9,4356
155632	Av. Eng. Adelino Amaro da Costa N.1141	M14	Ida	38,70825	-9,4343
155633	Av. Eng. Adelino Amaro da Costa - Bombeiros	M14	Ida	38,70559	-9,4321
155735	Rua Eng. António Castelo Branco	M14	Ida	38,70455	-9,4312
155636	Rua Eng. António Castelo Branco - Philips	M14	Ida	38,70272	-9,4309
155736	Rua Jayme Thompson N.309 frente Escola	M14	Ida	38,7014	-9,4298
155737	Av. 25 de Abril - Cidadela	M14	Ida	38,70034	-9,4257
155738	Av. Marginal - Chaves do Areiro	M14	Ida	38,7007	-9,4199
155677	Av. Costa Pinto - Terminal de Cascais	M14	Ida	38,70151	-9,421
155678	Av. D. Pedro I - Mercado	M14	Ida	38,70196	-9,421
155679	Av. Eng. Adelino Amaro da Costa frente Cidadela	M14	Ida	38,701	-9,4258
155680	Av. Eng. Adelino Amaro da Costa N.310	M14	Ida	38,70269	-9,4279
155681	Av. Eng. Adelino Amaro da Costa Lt. 1 A	M14	Ida	38,70386	-9,4293
155682	Av. Eng. Adelino Amaro da Costa frente Bombeiros	M14	Ida	38,70557	-9,432
155683	Av. Eng. Adelino Amaro da Costa N.1156	M14	Ida	38,70828	-9,4343
155684	Av. Eng. Adelino Amaro da Costa frente Barraca de Pau	M14	Ida	38,7097	-9,4356
155685	Av. Eng. Adelino Amaro da Costa X Cobre	M14	Ida	38,7108	-9,4365
155686	Av. Eng. Adelino Amaro da Costa - Suave Milagre	M14	Ida	38,71347	-9,4383
155687	Av. Eng. Adelino Amaro da Costa N.2130 X Birre	M14	Ida	38,71664	-9,44
155651	Estrada da Malveira da Serra - Minipreço	M14	Ida	38,71878	-9,4413
155688	Estrada da Malveira da Serra - Logoplaste	M14	Ida	38,7235	-9,4425
155696	Estrada da Malveira da Serra - Rotunda	M14	Ida	38,72637	-9,4436
155697	Estrada da Malveira da Serra N.1492	M14	Ida	38,72905	-9,4444
155865	Rua Dr. Fernando M. F. Baptista Viegas - Tribunal	M14	Ida	38,7012	-9,4285
155866	Rua Jayme Thompson N.1	M14	Ida	38,69988	-9,4268
155867	Av. 25 de Abril - Casa da Avó	M14	Ida	38,69856	-9,4282
155868	Av. Inf. D. Henrique N.606 - Torre Infante	M14	Ida	38,69645	-9,4305
155869	Av. Pedro Álvares Cabral N.258 - IMC	M14	Ida	38,69724	-9,4335
155870	Av. Bartolomeu Dias	M14	Ida	38,69994	-9,4362
155871	Av. Nossa Senhora do Rosário frente Freiras	M14	Ida	38,7019	-9,4382

ID	Nome	Linha	Sentido	Latitude	Longitude
155872	Av. Nossa Senhora do Rosário N.1184 - Bairro do Rosário	M14	Ida	38,70461	-9,4388
155742	Rua Joaquim Ereira N.1498	M14	Ida	38,70634	-9,4402
155743	Rua Joaquim Ereira N.1642	M14	Ida	38,70608	-9,4422
155744	Rua Joaquim Ereira - Minimercado	M14	Ida	38,70606	-9,4421
155745	Rua Joaquim Ereira N.33	M14	Ida	38,7062	-9,4408
155873	Rua Joaquim Ereira N.1267	M14	Ida	38,70668	-9,4375
155874	Rua Joaquim Ereira - Bombas	M14	Ida	38,70528	-9,4357
156167	Rua Joaquim Ereira N.751	M14	Ida	38,70371	-9,4335
156168	Rua Eng. António Castelo Branco frente N.95	M14	Ida	38,70251	-9,4305
156169	Rua Eng. António Castelo Branco	M14	Ida	38,70442	-9,4309
156170	Av. Nossa Senhora da Assunção frente N.977	M14	Ida	38,75305	-9,4483
155739	Av. Nossa Senhora da Assunção N.977	M14	Ida	38,75288	-9,4485
155677	Av. Costa Pinto - Terminal de Cascais	M15	Ida	38,70151	-9,42
155678	Av. D. Pedro I - Mercado	M15	Ida	38,70196	-9,421
155865	Rua Dr. Fernando M. F. Baptista Viegas - Tribunal	M15	Ida	38,7012	-9,4285
155866	Rua Jayme Thompson N.1	M15	Ida	38,69988	-9,4268
155867	Av. 25 de Abril - Casa da Avó	M15	Ida	38,69856	-9,4282
155868	Av. Inf. D. Henrique N.606 - Torre Infante	M15	Ida	38,69645	-9,4305
155869	Av. Pedro Álvares Cabral N.258 - IMC	M15	Ida	38,69724	-9,4335
155870	Av. Bartolomeu Dias	M15	Ida	38,69994	-9,4362
155871	Av. Nossa Senhora do Rosário frente Freiras	M15	Ida	38,7019	-9,4382
155872	Av. Nossa Senhora do Rosário N.1184 - Bairro do Rosário	M15	Ida	38,70461	-9,4388
155742	Rua Joaquim Ereira N.1498	M15	Ida	38,70634	-9,4402
155743	Rua Joaquim Ereira N.1642	M15	Ida	38,70608	-9,4422
156171	Rua dos Eucaliptos N.1463	M15	Ida	38,70543	-9,4434
156172	Rua dos Eucaliptos N.1230	M15	Ida	38,70488	-9,4464
156173	Rua das Abetardas - Vila Bicuda	M15	Ida	38,70394	-9,4519
156174	Rua dos Faisões frente Casa 19 - Vila Bicuda	M15	Ida	38,70564	-9,4533
156175	Rua dos Faisões frente N.383 A	M15	Ida	38,70779	-9,4538
156176	Rua dos Tordos frente Hipitécnica	M15	Ida	38,70792	-9,4511
156177	Rua da Galinhola N.25	M15	Ida	38,70782	-9,4471
155648	Rua das Codornizes frente N.467	M15	Ida	38,70929	-9,4482
156178	Rua do Flamingo N.115	M15	Ida	38,71132	-9,448
155649	Rua da Torre frente N.2119 X Rua Pedro Franco	M15	Ida	38,7141	-9,4457
156179	Rua de Birre X Rua das Papoilas	M15	Ida	38,71492	-9,4467
156180	Rua da Areia frente N.5	M15	Ida	38,71535	-9,4515
156181	Rua da Areia frente N.245 B	M15	Ida	38,71664	-9,4542
156182	Rua da Areia frente N.628	M15	Ida	38,71743	-9,4582
156183	Rua da Areia	M15	Ida	38,71793	-9,462
156184	Largo de São Brás - Areia	M15	Ida	38,72005	-9,4631
156185	Rua da Areia frente Parque de Campismo	M15	Ida	38,72154	-9,466
156186	Rua da Areia X Estrada da Fonte Velha	M15	Ida	38,72686	-9,4682
156187	Estrada do Guincho X Rua da Areia	M15	Ida	38,7301	-9,4702
156188	Estrada do Guincho - Hotel do Guincho	M15	Ida	38,72803	-9,4748
156189	Estrada do Guincho - Porto Santa Maria	M15	Ida	38,72478	-9,4748
156190	Estrada do Guincho - Restaurante João Padeiro	M15	Ida	38,72206	-9,4779
156191	Av. Nossa Senhora do Cabo - Cabo Raso	M15	Ida	38,70937	-9,485
156192	Av. Nossa Senhora do Cabo	M15	Ida	38,70304	-9,4765
156193	Av. Nossa Senhora do Cabo - Restaurante Monte Mar	M15	Ida	38,70125	-9,4715
156194	Av. Nossa Senhora do Cabo - Oitavos	M15	Ida	38,69991	-9,4681
156195	Rua do Mar frente N.155	M15	Ida	38,69787	-9,4606
156196	Rua do Mar frente N.381	M15	Ida	38,69945	-9,4606
156197	Rua dos Sobreiros da Marinha frente N.33	M15	Ida	38,70165	-9,4608
156198	Rua das Laranjeiras	M15	Ida	38,70342	-9,4597
156199	Rua do Clube N.56	M15	Ida	38,70423	-9,4592
156200	Rua do Clube N.446	M15	Ida	38,70564	-9,4606
156201	Rua do Clube N.95	M15	Ida	38,70739	-9,4605
156202	Rua das Palmeiras frente N.815	M15	Ida	38,70701	-9,4628
156203	Rua dos Sobreiros da Marinha N.431 A	M15	Ida	38,70481	-9,4637
156204	Rua dos Sobreiros da Marinha N.43	M15	Ida	38,70192	-9,4612
156205	Rua do Mar N.381	M15	Ida	38,69953	-9,4607
156206	Rua do Mar N.155	M15	Ida	38,69808	-9,4607
156207	Av. Nossa Senhora do Cabo X Quinta da Marinha	M15	Ida	38,69602	-9,4604
156208	Av. Nossa Senhora do Cabo - Furnas do Guincho	M15	Ida	38,69545	-9,4567
156209	Av. Nossa Senhora do Cabo - Farol da Guia	M15	Ida	38,69586	-9,4469
156210	Av. Nossa Senhora do Cabo X Torre	M15	Ida	38,69578	-9,4418
156211	Av. Manuel Júlio Carvalho Costa - Atrium	M15	Ida	38,69721	-9,4412
156212	Av. Manuel Júlio Carvalho Costa - Pestana Hotel	M15	Ida	38,69713	-9,4386
156213	Rua do Astrolábio N.80 - Bairro da Guia	M15	Ida	38,69828	-9,438
156214	Av. Dr. Manuel Ricardo Espírito Santo Silva N.9	M15	Ida	38,6999	-9,4383
155747	Av. Bartolomeu Dias - Blocos	M15	Ida	38,69999	-9,4366

ID	Nome	Linha	Sentido	Latitude	Longitude
155748	Av. Pedro Álvares Cabral - antiga Praça de Touros	M15	Ida	38,69729	-9,4339
155749	Av. Inf. D. Henrique N.109	M15	Ida	38,69622	-9,4305
155750	Av. 25 de Abril N.803	M15	Ida	38,69852	-9,4282
155737	Av. 25 de Abril - Cidadela	M15	Ida	38,70034	-9,4257
155738	Av. Marginal - Chaves do Areeiro	M15	Ida	38,70007	-9,4199
155677	Av. Costa Pinto - Terminal de Cascais	M17	Ida	38,70151	-9,42
155877	Rua Henrique Seixas N.203	M17	Ida	38,70344	-9,4183
155878	Av. Sintra N.546	M17	Ida	38,70594	-9,4179
156018	Rua de Alvide N.224 - Farmácia	M17	Ida	38,70913	-9,4202
156248	Rua das Fontainhas N.142	M17	Ida	38,70963	-9,4221
156249	Rua das Fontainhas - Parque Infantil	M17	Ida	38,71118	-9,4224
156250	Rua Capitão Rei Vilar frente N.137	M17	Ida	38,71231	-9,4239
156251	Rua Capitão Rei Vilar N.356	M17	Ida	38,71425	-9,4245
156023	Estrada de Alvide - Largo	M17	Ida	38,71574	-9,4241
156252	Rua das Padarias frente Escola	M17	Ida	38,71764	-9,424
156253	Rua das Tojas frente N.101 A	M17	Ida	38,71899	-9,4241
156254	Rua das Tojas frente N.2 X Rua Bocage	M17	Ida	38,72172	-9,4247
156255	Rua das Tojas N.548 - O Lamego	M17	Ida	38,723	-9,4242
156256	Rua das Tojas - Restaurante Américo	M17	Ida	38,72405	-9,425
156257	Hospital de Cascais	M17	Ida	38,72893	-9,4184
155888	Rua de Cascais N.392 frente GNR	M17	Ida	38,7299	-9,4111
155889	Rua João Pires Correia N.153	M17	Ida	38,73158	-9,4085
155890	Rua Francisco Roquete N.4	M17	Ida	38,73303	-9,4094
155892	Rua Cesaltina Fialho Gouveia - Praceta Salgadas	M17	Ida	38,73775	-9,4043
155893	CascaShopping	M17	Ida	38,73947	-9,4
155894	Rua das Fisgas - Hiper Cascais	M17	Ida	38,74175	-9,3935
155895	Rua das Fisgas - Bairro da Cruz Vermelha	M17	Ida	38,74527	-9,3917
156258	Av. Alfredo César Torres - Rotunda	M17	Ida	38,75573	-9,3885
157214	Av. Pedro Álvares Cabral - Prisão do Linho	M17	Ida	38,75711	-9,3844
157258	Av. Pedro Álvares Cabral frente Prisões do Linho	M17	Volta	38,75712	-9,3846
157259	Av. Pedro Álvares Cabral - Rotunda	M17	Volta	38,75592	-9,388
155940	Rua das Fisgas - Bairro da Cruz Vermelha	M17	Volta	38,7453	-9,3917
155941	Rua das Fisgas frente Hiper Cascais	M17	Volta	38,74187	-9,3935
155942	CascaShopping (frente)	M17	Volta	38,74103	-9,3986
155943	Rua Cesaltina Fialho Gouveia N.713	M17	Volta	38,73781	-9,4043
155944	Rua Cesaltina Fialho Gouveia N.339 A	M17	Volta	38,73539	-9,4076
155945	Rua de Cascais - Largo	M17	Volta	38,73265	-9,4102
155946	Rua de Cascais - GNR	M17	Volta	38,72992	-9,411
156257	Hospital de Cascais	M17	Volta	38,72893	-9,4184
156295	Estrada das Tojas - Stand Automóvel	M17	Volta	38,7242	-9,4252
156296	Estrada das Tojas frente N.520	M17	Volta	38,723	-9,4242
156297	Estrada das Tojas N.2	M17	Volta	38,72176	-9,4248
156298	Estrada das Tojas Lt. 101	M17	Volta	38,71933	-9,4243
156026	Rua das Padarias N.83 - Panisol	M17	Volta	38,71723	-9,4241
156027	Estrada de Alvide - Largo	M17	Volta	38,71564	-9,4241
156299	Rua Capitão Rei Vilar N.359	M17	Volta	38,7144	-9,4247
156300	Rua Capitão Rei Vilar N.91	M17	Volta	38,71224	-9,4239
156301	Rua das Fontainhas Lt. 170	M17	Volta	38,71155	-9,4229
156302	Rua das Fontainhas N.119 A	M17	Volta	38,70993	-9,4221
156031	Rua Manuel Correia frente Minimercado	M17	Volta	38,70832	-9,4219
156032	Rua de Alvide N.49	M17	Volta	38,70777	-9,419
155957	Av. Sintra N.421 - Casa de Repouso	M17	Volta	38,70516	-9,4179
155958	Av. Sintra frente Jumbo	M17	Volta	38,70222	-9,4178
155677	Av. Costa Pinto - Terminal de Cascais	M17	Volta	38,70151	-9,42
156347	Rua Mariano Cyrilo Carvalho - Estação	M19	Ida	38,7015	-9,385
156112	Rua Egas Moniz - Centro de Saúde	M19	Ida	38,69906	-9,3817
156348	Rua Egas Moniz N.306 B	M19	Ida	38,70036	-9,38
155659	Rua Alexandre Herculano N.69	M19	Ida	38,70233	-9,3794
156349	Rua Almada Negreiros - Centro Comercial	M19	Ida	38,70434	-9,3783
156350	Rua Rui de Pina N.28	M19	Ida	38,70543	-9,3779
5002	Rua Q.ta. das Grutas X Rua Grutas	M19	Ida	38,70551	-9,3756
5004	Lar Casa do Alecrim	M19	Ida	38,70653	-9,3732
156352	Rua Dr. Félix Pereira N.194	M19	Ida	38,70733	-9,3755
156123	Estrada da Alapraia - Escola	M19	Ida	38,70925	-9,374
5007	Rua Nova N.27 frente	M19	Ida	38,71121	-9,3749
5008	Bosque dos Gaios	M19	Ida	38,71352	-9,3793
5010	Rua Vasco da Gama cruz. com Rua das Flores	M19	Ida	38,71535	-9,3814
156331	Rua do Alecrim N.32	M19	Ida	38,71623	-9,382
156332	Rua dos Navegadores N.78	M19	Ida	38,71869	-9,382
156333	Rua Cesário Verde - Escola	M19	Ida	38,72025	-9,3827
156334	Av. Condes de Barcelona N.2	M19	Ida	38,72025	-9,3849



ID	Nome	Linha	Sentido	Latitude	Longitude
156335	Rua do Pinhal frente N.140	M19	Ida	38,72032	-9,3874
156336	Av. Condes de Barcelona - Escola de Hotelaria do Estoril	M19	Ida	38,71446	-9,3903
5012	Av. D. Nuno Álvares Pereira frente N.1057	M19	Ida	38,71343	-9,393
5014	Rua do Campo Santo - Rotunda frente Cemitério	M19	Ida	38,71483	-9,3883
156344	Rua do Campo Santo frente Bombas	M19	Ida	38,71126	-9,3863
156345	Rua da Escola Preparatória frente N.146	M19	Ida	38,70848	-9,3858
156346	Rua Professor Vitorino Nemésio N.135	M19	Ida	38,70661	-9,385
155670	Av. Lidador frente N.49	M19	Ida	38,7046	-9,386
156119	Rua João António Gaspar frente N.350	M19	Ida	38,70305	-9,3868
156113	Rua Mariano Cyrilo Carvalho - Estação	M19	Volta	38,70136	-9,3849
156319	Rua Prof. Vitorino Nemésio N.204	M19	Volta	38,70501	-9,3851
156320	Rua Prof. Vitorino Nemésio - Escola	M19	Volta	38,70663	-9,385
156321	Rua da Escola Preparatória	M19	Volta	38,70859	-9,3857
156322	Rua do Campo Santo - Bombas	M19	Volta	38,71099	-9,3861
5013	Rua do Campo Santo - Rotunda Cemitério	M19	Volta	38,71492	-9,3881
156336	Av. Condes de Barcelona - Escola de Hotelaria do Estoril	M19	Volta	38,71446	-9,3903
5012	Av. D. Nuno Álvares Pereira frente N.1057	M19	Volta	38,71343	-9,393
156335	Rua do Pinhal frente N.140	M19	Volta	38,72032	-9,3874
156338	Av. Condes de Barcelona frente N.2	M19	Volta	38,72026	-9,3849
156339	Rua Cesário Verde N.461 frente Escola	M19	Volta	38,72022	-9,3829
156340	Rua dos Navegadores N.77 A	M19	Volta	38,71897	-9,3822
156341	Rua do Alecrim N.17	M19	Volta	38,71635	-9,3819
5011	Rua das Flores X	M19	Volta	38,71518	-9,3812
5009	Rua Vasco da Gama cruz. com Rua das Hortenses	M19	Volta	38,71364	-9,3795
5006	Rua Nova N.27	M19	Volta	38,71131	-9,375
156107	Estrada de Alapraia X Rua Dr. Félix Pereira	M19	Volta	38,70904	-9,375
156312	Rua Dr. Félix Pereira N.153 A	M19	Volta	38,70766	-9,3755
5005	Lar Casa do Alecrim - frente	M19	Volta	38,70656	-9,3733
5003	Rua Q.ta. das Grutas N.61 frente	M19	Volta	38,7059	-9,3768
156315	Rua Rui de Pina N.39	M19	Volta	38,70567	-9,3781
156316	Rua Almada Negreiros - Centro Comercial	M19	Volta	38,70436	-9,3783
155669	Rua Alexandre Herculano N.86	M19	Volta	38,7023	-9,3795
156317	Rua Egas Moniz N.250	M19	Volta	38,70023	-9,38
156318	Rua Egas Moniz frente Centro de Saúde	M19	Volta	38,6991	-9,3817
157322	Estrada de Talaíde	M23	Ida	38,7377	-9,3131
157323	Estrada de Talaíde frente Zona Industrial	M23	Ida	38,73347	-9,317
157324	Estrada de Talaíde - Ponte	M23	Ida	38,73411	-9,3193
5016	Estrada Conceição da Abóboda frente N.66	M23	Ida	38,73056	-9,3236
5017	Praça David Mourão Ferreira	M23	Ida	38,72721	-9,3303
157330	Estrada de Polima N.1007 D frente Controlauto	M23	Ida	38,72487	-9,3311
156354	Rua Salgueiro Maia N.1139 B	M23	Ida	38,72379	-9,3366
156355	Av. Salgueiro Maia N.701 - Sociedade	M23	Ida	38,72291	-9,3413
156356	Rua Salgueiro Maia frente N.510	M23	Ida	38,72197	-9,3434
156357	Rua Salgueiro Maia N.271 B	M23	Ida	38,72031	-9,3449
156358	Rua dos Canteiros N.349	M23	Ida	38,71815	-9,3476
156359	Largo dos Duartes - Farmácia	M23	Ida	38,71597	-9,349
156360	Praça Fernando Lopes Graça - Igreja	M23	Ida	38,71386	-9,3494
156361	Rua Marquês de Pombal Lt. 30 frente Centro Comunitário	M23	Ida	38,71282	-9,351
156362	Av. Júlio Dantas frente Macolid - Alto da Portela	M23	Ida	38,71324	-9,3539
156363	Av. Júlio Dantas frente N.769 - Oficina	M23	Ida	38,71344	-9,3574
156364	Rua Prof. António Xavier Pereira Coutinho frente N.112 A	M23	Ida	38,7134	-9,3613
156365	Rua Prof. António Xavier Pereira Coutinho Lt. 3 - Chafariz	M23	Ida	38,71342	-9,363
156366	Rua de São Pedro X Rua Bartolomeu Dias	M23	Ida	38,71193	-9,3623
156367	Rua Principal do Alto do Espargal	M23	Ida	38,71115	-9,3637
156368	Rua Inf. D. Henrique - Arco de Caparide	M23	Ida	38,71217	-9,3673
156105	Rua da Samarra N.75 - Largo/Chafariz	M23	Ida	38,71317	-9,3717
156106	Rua Principal N.209	M23	Ida	38,71157	-9,3735
156107	Estrada da Alapraia X Rua Dr. Félix Pereira	M23	Ida	38,70904	-9,375
156108	Estrada da Alapraia N.406 - Largo	M23	Ida	38,70776	-9,3774
156109	Estrada da Alapraia N.722	M23	Ida	38,70566	-9,3798
156110	Rua João António Gaspar N.14	M23	Ida	38,70382	-9,3832
156111	São João do Estoril - Estação	M23	Ida	38,70119	-9,3851
156113	Rua Mariano Cyrilo Carvalho - Estação	M23	Ida	38,70136	-9,3849
156114	Rua João António Gaspar N.378	M23	Ida	38,70313	-9,3871
156115	Av. Lidador N.247	M23	Ida	38,7043	-9,3883
155671	Rua de Santa Rita N.45 - Junta de Freguesia	M23	Ida	38,70347	-9,3915
156116	Rua das Palmeiras N.4 A	M23	Ida	38,70451	-9,3937
155971	Av. Portugal - Hotel Inglaterra	M23	Ida	38,70551	-9,3953
155917	Praça Almeida Garrett - Casino do Estoril	M23	Ida	38,70805	-9,397
155918	Av. Aida - Arcadas	M23	Ida	38,70437	-9,3991
155919	Av. Marginal - Estoril Estação	M23	Ida	38,70358	-9,3987



ID	Nome	Linha	Sentido	Latitude	Longitude
155919	Av. Marginal - Estoril Estação	M23	Volta	38,70358	-9,3987
156117	Rua Dr. Mário Quina frente N.10	M23	Volta	38,70389	-9,3936
155657	Rua de Santa Rita frente N.45 - Junta de Freguesia	M23	Volta	38,70342	-9,3915
156118	Av. Lidador N.247	M23	Volta	38,70415	-9,3882
156119	Rua João António Gaspar frente N.350	M23	Volta	38,70305	-9,3868
156111	São João do Estoril - Estação	M23	Volta	38,70119	-9,3851
156113	Rua Mariano Cyrilo Carvalho - Estação	M23	Volta	38,70136	-9,3849
156120	Estrada da Alapraia frente N.1020	M23	Volta	38,70396	-9,3824
156121	Estrada da Alapraia frente N.696	M23	Volta	38,70567	-9,3798
156122	Estrada da Alapraia frente N.610	M23	Volta	38,70684	-9,3782
156123	Estrada da Alapraia - Escola	M23	Volta	38,70925	-9,374
156124	Rua Principal frente N.225	M23	Volta	38,71148	-9,3735
156125	Rua Principal N.466 - Largo/Chafariz	M23	Volta	38,71339	-9,3718
156369	Rua Inf. D. Henrique - Arco de Caparide	M23	Volta	38,71217	-9,3673
156370	Rua Principal do Alto do Espargal N.149	M23	Volta	38,71102	-9,3639
156371	Rua de São Pedro Lt.1 X Rua Marquesa de Alorna	M23	Volta	38,71179	-9,3621
156365	Rua Prof. António Xavier Pereira Coutinho Lt. 3 - Chafariz	M23	Volta	38,71342	-9,363
156372	Rua Prof. António Xavier Pereira Coutinho N.101	M23	Volta	38,71325	-9,361
156373	Av. Júlio Dantas N.711 frente Auto Serra	M23	Volta	38,71321	-9,3568
156374	Av. Júlio Dantas - Macolide	M23	Volta	38,71337	-9,3542
156375	Rua Marquês de Pombal N.29 - Centro Comunitário	M23	Volta	38,71283	-9,3511
156376	Rua do Rio N.10	M23	Volta	38,71494	-9,3492
156377	Rua Almeida Garrett N.22 A	M23	Volta	38,71654	-9,3497
156378	Rua Almeida Garrett - Ponto Médico	M23	Volta	38,71927	-9,3482
156379	Av. Amália Rodrigues N.1097 - 4 Estradas	M23	Volta	38,71882	-9,3476
156380	Av. Salgueiro Maia frente N.271	M23	Volta	38,72014	-9,3451
156381	Av. Salgueiro Maia N.474	M23	Volta	38,72155	-9,3437
156382	Av. Salgueiro Maia N.672 frente Sociedade	M23	Volta	38,72277	-9,3417
156383	Av. Salgueiro Maia frente N.1139 B	M23	Volta	38,72377	-9,3365
157313	Estrada de Polima N.1007 C	M23	Volta	38,72479	-9,3317
5018	Praça David Mourão Ferreira frente	M23	Volta	38,72727	-9,3303
5015	Estrada Conceição da Abóboda N.66	M23	Volta	38,73057	-9,3236
157319	Estrada de Talaide - Ponte	M23	Volta	38,73406	-9,3196
157320	Estrada de Talaide - Zona Industrial	M23	Volta	38,73339	-9,3171
146289	Estrada Octávio Pato 529	M23	Volta	38,73991	-9,3147
5030	Rua Dom Dinis	M23	Volta	38,73944	-9,3131
157321	Estrada de Talaide	M23	Volta	38,73789	-9,3133
156388	Av. Pedro Álvares Cabral N.100	M27	Ida	38,69712	-9,4322
156389	Rua Pêro de Alenquer N.120	M27	Ida	38,69824	-9,4357
156390	Av. Nossa Senhora do Rosário X Rua Afonso Baldaia	M27	Ida	38,69953	-9,4372
156391	Av. Dr. Manuel Ricardo Espírito Santo e Silva N.60 - Dramático de Cascais	M27	Ida	38,69957	-9,4413
156392	Rua da Torre N.39 - Telepizza	M27	Ida	38,69677	-9,4414
156393	Av. Rei Humberto II de Itália X Av. República	M27	Ida	38,69501	-9,4369
156394	Boca do Inferno	M27	Ida	38,69148	-9,4302
156395	Av. Rei Humberto II de Itália frente Villa Itália	M27	Ida	38,69038	-9,4245
156396	Marina de Cascais	M27	Ida	38,69208	-9,421
156397	Av. República - Quartel	M27	Ida	38,6947	-9,4203
156398	Praça 5 de Outubro	M27	Ida	38,6968	-9,4204
156399	Alameda Combatentes da Grande Guerra - Farmácia	M27	Ida	38,69818	-9,42
156385	Largo da Estação - Cascais Estação	M27	Ida	38,70045	-9,4185
156386	Av. D. Pedro I - Mercado	M27	Ida	38,70222	-9,4204
156387	Av. 25 de Abril N.300	M27	Ida	38,70141	-9,4236
155679	Av. Eng. Adelino Amaro da Costa frente Cidadela	M27	Ida	38,701	-9,4258
155865	Rua Dr. Fernando M. F. Baptista Viegas - Tribunal	M27	Ida	38,7012	-9,4285
155866	Rua Jayme Thompson N.1	M27	Ida	38,69988	-9,4268
155867	Av. 25 de Abril - Casa da Avó	M27	Ida	38,69856	-9,4282
155868	Av. Inf. D. Henrique N.606 - Torre Infante	M27	Ida	38,69645	-9,4305
155677	Av. Costa Pinto - Terminal de Cascais	M18	Ida	38,70151	-9,42
155877	Rua Henrique Seixas N.203	M18	Ida	38,70344	-9,4183
155878	Av. Sintra N.546	M18	Ida	38,70594	-9,4179
155879	Av. Sintra N.826 A	M18	Ida	38,70885	-9,4179
155880	Av. Sintra X Bairro Marechal Carmona	M18	Ida	38,71044	-9,418
155881	Av. Sintra - Freiras - Pai do Vento	M18	Ida	38,71403	-9,4176
155882	Av. Sintra N.1658	M18	Ida	38,71628	-9,4181
155883	Av. Sintra - Fonte Velha	M18	Ida	38,72295	-9,4171
155884	Estrada da Ribeira N.1259 - Mercedes	M18	Ida	38,72476	-9,4151
155885	Estrada da Ribeira frente N.854	M18	Ida	38,72272	-9,4132
155886	Rua Carlos Anjos N.1378	M18	Ida	38,72298	-9,4111
155887	Rua Carlos Anjos N.1770 frente Cruz de Popa	M18	Ida	38,72653	-9,412
155888	Rua de Cascais N.392 frente GNR	M18	Ida	38,7299	-9,4111

CASCAIS
CÂMARA MUNICIPAL



ID	Nome	Linha	Sentido	Latitude	Longitude
156303	Rua de Cascais - Largo	M18	Ida	38,73301	-9,4099
155891	Rua Cesaltina Fialho Gouveia N.304	M18	Ida	38,73539	-9,4075
155892	Rua Cesaltina Fialho Gouveia - Praceta Salgadas	M18	Ida	38,73775	-9,4043
155893	CascaShopping	M18	Ida	38,73947	-9,4
155894	Rua das Fisgas - Hiper Cascais	M18	Ida	38,74175	-9,3935
155895	Rua das Fisgas - Bairro da Cruz Vermelha	M18	Ida	38,74527	-9,3917
156258	Av. Alfredo César Torres - Rotunda	M18	Ida	38,75573	-9,3885
157214	Av. Pedro Álvares Cabral - Prisão do Linhão	M18	Ida	38,75711	-9,3844
157258	Av. Pedro Álvares Cabral frente Prisões do Linhão	M18	Volta	38,75712	-9,3846
157259	Av. Pedro Álvares Cabral - Rotunda	M18	Volta	38,75592	-9,388
155940	Rua das Fisgas - Bairro da Cruz Vermelha	M18	Volta	38,7453	-9,3917
155941	Rua das Fisgas frente Hiper Cascais	M18	Volta	38,74187	-9,3935
155942	CascaShopping (frente)	M18	Volta	38,74103	-9,3986
155943	Rua Cesaltina Fialho Gouveia N.713	M18	Volta	38,73781	-9,4043
155944	Rua Cesaltina Fialho Gouveia N.339 A	M18	Volta	38,73539	-9,4076
155945	Rua de Cascais - Largo	M18	Volta	38,73265	-9,4102
155946	Rua de Cascais - GNR	M18	Volta	38,72992	-9,411
155947	Rua Carlos Anjos - Cruz de Popa	M18	Volta	38,72633	-9,412
155948	Rua Carlos Anjos N.1313 A	M18	Volta	38,72255	-9,4112
155949	Estrada da Ribeira N.854	M18	Volta	38,72268	-9,4131
155950	Estrada da Ribeira frente N.1259 - Mercedes	M18	Volta	38,72478	-9,4152
155951	Av. Sintra - Fonte Velha	M18	Volta	38,7229	-9,4111
155952	Av. Sintra - Largo	M18	Volta	38,71944	-9,4181
155953	Av. Sintra frente N.1788	M18	Volta	38,71734	-9,4182
155954	Av. Sintra - Freiras - Pai do Vento	M18	Volta	38,71399	-9,4177
155955	Av. Sintra X Bairro Marechal Carmona	M18	Volta	38,71042	-9,418
155956	Av. Sintra frente N.722	M18	Volta	38,70823	-9,4182
155957	Av. Sintra N.421 - Casa de Repouso	M18	Volta	38,70516	-9,4179
155958	Av. Sintra frente Jumbo	M18	Volta	38,70222	-9,4178
155677	Av. Costa Pinto - Terminal de Cascais	M18	Volta	38,70151	-9,42
155919	Av. Marginal - Estoril Estação	M20	Ida	38,70358	-9,3987
155971	Av. Portugal - Hotel Inglaterra	M20	Ida	38,70551	-9,3953
155972	Av. Portugal frente Feira do Artesanato	M20	Ida	38,70752	-9,3955
155973	Av. Portugal frente PSP	M20	Ida	38,70893	-9,3957
155974	Av. Portugal N.554	M20	Ida	38,71027	-9,3958
155975	Av. D. Nuno Álvares Pereira frente N.10	M20	Ida	38,713	-9,3958
155976	Av. D. Nuno Álvares Pereira frente N.23	M20	Ida	38,71128	-9,3986
155977	Av. D. Nuno Álvares Pereira	M20	Ida	38,70836	-9,4007
156080	Rua das Acácias N.7	M20	Ida	38,70697	-9,4044
156081	Av. Sabóia N.623 D - Banco	M20	Ida	38,70607	-9,4066
156078	Av. Sabóia N.487 - CGD	M20	Ida	38,70507	-9,4084
156002	Av. Itália N.276 A	M20	Ida	38,70985	-9,41
156003	Rua Carlos Anjos N.119 frente Infantário	M20	Ida	38,71257	-9,4087
156004	Rua Carlos Anjos N.436	M20	Ida	38,71522	-9,4083
156005	Rua Carlos Anjos N.660	M20	Ida	38,71712	-9,4086
156304	Rua Carlos Anjos N.820	M20	Ida	38,71875	-9,4096
155886	Rua Carlos Anjos N.1378	M20	Ida	38,72298	-9,4111
155887	Rua Carlos Anjos N.1770 frente Cruz de Popa	M20	Ida	38,72653	-9,412
156257	Hospital de Cascais	M20	Ida	38,72893	-9,4184
155888	Rua de Cascais N.392 frente GNR	M20	Ida	38,7299	-9,4111
156303	Rua de Cascais - Largo	M20	Ida	38,73301	-9,4099
155891	Rua Cesaltina Fialho Gouveia N.304	M20	Ida	38,73539	-9,4075
155892	Rua Cesaltina Fialho Gouveia - Praceta Salgadas	M20	Ida	38,73775	-9,4043
155893	CascaShopping	M20	Ida	38,73947	-9,4
155894	Rua das Fisgas - Hiper Cascais	M20	Ida	38,74175	-9,3935
155895	Rua das Fisgas - Bairro da Cruz Vermelha	M20	Ida	38,74527	-9,3917
156258	Av. Alfredo César Torres - Rotunda	M20	Ida	38,75573	-9,3885
157214	Av. Pedro Álvares Cabral - Prisão do Linhão	M20	Ida	38,75711	-9,3844
157258	Av. Pedro Álvares Cabral frente Prisões do Linhão	M20	Volta	38,75712	-9,3846
157259	Av. Pedro Álvares Cabral - Rotunda	M20	Volta	38,75592	-9,388
155940	Rua das Fisgas - Bairro da Cruz Vermelha	M20	Volta	38,7453	-9,3917
155941	Rua das Fisgas frente Hiper Cascais	M20	Volta	38,74187	-9,3935
155942	CascaShopping (frente)	M20	Volta	38,74103	-9,3986
155943	Rua Cesaltina Fialho Gouveia N.713	M20	Volta	38,73781	-9,4043
155944	Rua Cesaltina Fialho Gouveia N.339 A	M20	Volta	38,73539	-9,4076
155945	Rua de Cascais - Largo	M20	Volta	38,73265	-9,4102
155946	Rua de Cascais - GNR	M20	Volta	38,72992	-9,411
156257	Hospital de Cascais	M20	Volta	38,72893	-9,4184
155947	Rua Carlos Anjos - Cruz de Popa	M20	Volta	38,72633	-9,412
155948	Rua Carlos Anjos N.1313 A	M20	Volta	38,72255	-9,4112
155985	Rua Carlos Anjos N.871	M20	Volta	38,71906	-9,4096



ID	Nome	Linha	Sentido	Latitude	Longitude
155986	Rua Dr. Pereira Coutinho N.465 A	M20	Volta	38,71703	-9,4093
155987	Rua Dr. Pereira Coutinho Lt. 1	M20	Volta	38,71528	-9,4093
155988	Rua Carlos Anjos N.119 A	M20	Volta	38,71267	-9,4087
155989	Av. Itália N.275	M20	Volta	38,70983	-9,4101
156077	Largo Ostende N.1 A	M20	Volta	38,70766	-9,4084
156078	Av. Sabóia N.487 - CGD	M20	Volta	38,70507	-9,4084
156311	Av. Sabóia N.233 A - Antigos Correios	M20	Volta	38,70411	-9,4084
155919	Av. Marginal - Estoril Estação	M20	Volta	38,70358	-9,3987
157295	Estação de Carcavelos	M21	Ida	38,68755	-9,336
157296	Rua Dr. José Joaquim de Almeida N.4	M21	Ida	38,69029	-9,3351
157297	Av. Nossa Senhora dos Remédios N.56	M21	Ida	38,69104	-9,3367
157298	Estrada da Alagoa N.17 - Legrand	M21	Ida	38,69418	-9,3361
157299	Estrada da Alagoa N.287	M21	Ida	38,69484	-9,3387
157300	Estrada da Rebelva N.626	M21	Ida	38,69575	-9,3416
157301	Estrada da Rebelva frente N.893	M21	Ida	38,69817	-9,3414
157302	Estrada da Rebelva frente N.1081 A	M21	Ida	38,69975	-9,341
157303	Largo de São Domingos - Igreja	M21	Ida	38,70275	-9,3409
157304	Estrada de São Domingos - Brisa	M21	Ida	38,71063	-9,3386
157305	Rua Vergílio Ferreira	M21	Ida	38,71168	-9,3367
157306	Rua da Fidelidade frente Centro de Saúde	M21	Ida	38,71327	-9,3366
157307	Estrada da Mata da Torre N.341	M21	Ida	38,71158	-9,3343
157308	Rua Mouzinho da Silveira N.94	M21	Ida	38,71161	-9,331
157309	Rua Principal N.330	M21	Ida	38,71368	-9,3323
157310	Rua Principal N.558	M21	Ida	38,71635	-9,3329
157311	Rua Principal	M21	Ida	38,71764	-9,3328
157312	Rua Principal N.1028	M21	Ida	38,71923	-9,332
156353	Rua Principal do Cabeço de Mouro frente N.1521 - Sociedade	M21	Ida	38,724	-9,3332
157313	Estrada de Polima N.1007 C	M21	Ida	38,72479	-9,3317
157314	Estrada de Polima - Brane	M21	Ida	38,72409	-9,328
157315	Estrada de Polima frente N.278	M21	Ida	38,72448	-9,3237
157316	Estrada de Polima N.25 - Largo	M21	Ida	38,7244	-9,3209
157317	Estrada Manuel Correia Lopes N.322 - Polygrill	M21	Ida	38,72759	-9,3211
157318	Estrada Manuel Correia Lopes frente N.689 B	M21	Ida	38,73067	-9,3232
157319	Estrada de Talaíde - Ponte	M21	Ida	38,73406	-9,3196
157320	Estrada de Talaíde - Zona Industrial	M21	Ida	38,73339	-9,3171
157321	Estrada de Talaíde	M21	Ida	38,73789	-9,3133
157322	Estrada de Talaíde	M21	Volta	38,7377	-9,3131
157323	Estrada de Talaíde frente Zona Industrial	M21	Volta	38,73347	-9,317
157324	Estrada de Talaíde - Ponte	M21	Volta	38,73411	-9,3193
157325	Estrada Manuel Correia Lopes N.689 B	M21	Volta	38,7308	-9,3234
157326	Estrada Manuel Correia Lopes N.322 A frente Polygrill	M21	Volta	38,72771	-9,3212
157327	Estrada de Polima N.48 - Largo	M21	Volta	38,72448	-9,3211
157328	Estrada de Polima N.278	M21	Volta	38,72453	-9,3238
157329	Estrada de Polima N.624 - Progelcone	M21	Volta	38,72424	-9,3275
157330	Estrada de Polima N.1007 D frente Controlauto	M21	Volta	38,72487	-9,3311
156384	Rua Principal de Cabeço de Mouro N.1521 - Sociedade	M21	Volta	38,72401	-9,3332
157331	Rua Principal X Rua Cidade de Lamego	M21	Volta	38,7193	-9,3321
157332	Rua Principal de Cabeço de Mouro N.5 N	M21	Volta	38,71788	-9,3328
157333	Rua Principal de Cabeço de Mouro N.26	M21	Volta	38,71594	-9,3329
157334	Rua Principal de Cabeço de Mouro N.359	M21	Volta	38,71369	-9,3323
157335	Rua Mouzinho da Silveira N.103	M21	Volta	38,71193	-9,3313
157336	Estrada da Mata da Torre N.369	M21	Volta	38,71149	-9,3342
157337	Rua da Fidelidade - Centro de Saúde	M21	Volta	38,71324	-9,3363
157338	EN 249 - Cemitério de São Domingos de Rana	M21	Volta	38,71241	-9,3391
157339	Estrada de São Domingos frente Brisa	M21	Volta	38,71006	-9,3387
157340	Largo de São Domingos de Rana - Igreja	M21	Volta	38,70214	-9,3408
157341	Estrada da Rebelva N.961	M21	Volta	38,69893	-9,3413
157342	Estrada da Rebelva N.629	M21	Volta	38,69579	-9,3417
157343	Estrada da Alagoa N.347	M21	Volta	38,69484	-9,3395
157344	Estrada da Alagoa frente Centro Comunitário	M21	Volta	38,6936	-9,3358
157345	Av. Nossa Senhora dos Remédios N.53	M21	Volta	38,69102	-9,3367
157346	Rua Dr. José Joaquim de Almeida X Rua 5 de Outubro	M21	Volta	38,69024	-9,3353
157347	Rua Dr. José Joaquim de Almeida N.23	M21	Volta	38,69054	-9,3338
157295	Estação de Carcavelos	M21	Volta	38,68755	-9,336
157295	Estação de Carcavelos	M22	Ida	38,68755	-9,336
157296	Rua Dr. José Joaquim de Almeida N.4	M22	Ida	38,69029	-9,3351
157297	Av. Nossa Senhora dos Remédios N.56	M22	Ida	38,69104	-9,3367
157298	Estrada da Alagoa N.17 - Legrand	M22	Ida	38,69418	-9,3361
157299	Estrada da Alagoa N.287	M22	Ida	38,69484	-9,3387
157300	Estrada da Rebelva N.626	M22	Ida	38,69575	-9,3416
157301	Estrada da Rebelva frente N.893	M22	Ida	38,69817	-9,3414

ID	Nome	Linha	Sentido	Latitude	Longitude
157302	Estrada da Rebelva frente N.1081 A	M22	Ida	38,69975	-9,341
157303	Largo de São Domingos - Igreja	M22	Ida	38,70275	-9,3409
157304	Estrada de São Domingos - Brisa	M22	Ida	38,71063	-9,3386
157348	EN 247 - Minipreço	M22	Ida	38,71138	-9,3384
157349	Av. Amália Rodrigues frente N.77 - Cemitério	M22	Ida	38,71268	-9,3395
157350	Av. Amália Rodrigues frente N.315	M22	Ida	38,71364	-9,3414
157351	Rua Almeida Garrett - Lidl	M22	Ida	38,71489	-9,3442
157352	Av. 1 de Dezembro N.312	M22	Ida	38,71404	-9,3451
157353	Rua Manuel Vieira Rosa - Chafariz	M22	Ida	38,71437	-9,3472
156376	Rua do Rio N.10	M22	Ida	38,71494	-9,3492
156377	Rua Almeida Garrett N.22 A	M22	Ida	38,71654	-9,3497
156378	Rua Almeida Garrett - Ponto Médico	M22	Ida	38,71927	-9,3482
157354	Av. Amália Rodrigues - Prisões	M22	Ida	38,72242	-9,3506
157355	Av. Amália Rodrigues frente Aeródromo	M22	Ida	38,7252	-9,3531
157356	Av. Amália Rodrigues - Bairro 16 de Novembro	M22	Ida	38,72805	-9,3553
157357	Estrada da Quinta - Rotunda	M22	Ida	38,72854	-9,3606
157358	Estrada da Quinta N.148 - Laboratórios Azevedos	M22	Ida	38,72909	-9,3626
157359	Estrada da Quinta N.454	M22	Ida	38,73123	-9,3647
157360	Estrada da Quinta frente Quinta de Manique	M22	Ida	38,73326	-9,3659
157361	Estrada da Quinta N.898 - Sociedade	M22	Ida	38,73517	-9,3662
156138	Calçada do Rio frente N.99 A	M22	Ida	38,73685	-9,3678
156139	Estrada de Manique N.446	M22	Ida	38,73824	-9,3713
156140	Estrada de Manique X Rua Nova dos Moinhos	M22	Ida	38,73857	-9,3742
157362	Rua da Fonte da Carreira N.48	M22	Ida	38,73881	-9,376
157363	Rua da Fonte da Carreira N.350	M22	Ida	38,73985	-9,3787
157364	Rua da Fonte da Carreira X Rua Tristão Vaz Teixeira	M22	Ida	38,74115	-9,3807
155900	Rua de São Francisco frente N.9 B - Largo da Adroana	M22	Ida	38,74258	-9,3818
155901	Rua de São Francisco N346	M22	Ida	38,74175	-9,3847
155902	Rua de São Francisco N.660 - Scotturb	M22	Ida	38,74079	-9,3881
155903	Rua de São Francisco - Netjets	M22	Ida	38,7404	-9,3898
155904	Rua de São Francisco X	M22	Ida	38,73968	-9,3921
157365	Rua dos Selões - Bombas	M22	Ida	38,73817	-9,3947
155942	CascaShopping (frente)	M22	Ida	38,74103	-9,3986
155943	Rua Cesaltina Fialho Gouveia N.713	M22	Ida	38,73781	-9,4043
155944	Rua Cesaltina Fialho Gouveia N.339 A	M22	Ida	38,73539	-9,4076
155945	Rua de Cascais - Largo	M22	Ida	38,73265	-9,4102
155946	Rua de Cascais - GNR	M22	Ida	38,72992	-9,411
156257	Hospital de Cascais	M22	Ida	38,72893	-9,4184
156295	Estrada das Tojas - Stand Automóvel	M22	Ida	38,7242	-9,4252
156296	Estrada das Tojas frente N.520	M22	Ida	38,723	-9,4242
156297	Estrada das Tojas N.2	M22	Ida	38,72176	-9,4248
156298	Estrada das Tojas Lt. 101	M22	Ida	38,71933	-9,4243
156026	Rua das Padarias N.83 - Panisol	M22	Ida	38,71723	-9,4241
156027	Estrada de Alvide - Largo	M22	Ida	38,71564	-9,4241
157366	Rua de São Bernardo X Rua Mário Viegas	M22	Ida	38,71543	-9,4275
156059	Rua do Cobre X Rua do Moinho	M22	Ida	38,71636	-9,4344
156060	Rua do Cobre N.477	M22	Ida	38,71535	-9,4353
156061	Rua Carlos Bonvalot frente Escola	M22	Ida	38,71431	-9,4369
156062	Rua Carlos Reis N.9	M22	Ida	38,71253	-9,4363
156063	Rua Eça de Queirós - Renault	M22	Ida	38,71008	-9,4348
156064	Rua Eça de Queirós N.117	M22	Ida	38,70865	-9,4337
155633	Av. Eng. Adelino Amaro da Costa - Bombeiros	M22	Ida	38,70559	-9,4321
155735	Rua Eng. António Castelo Branco	M22	Ida	38,70455	-9,4312
155636	Rua Eng. António Castelo Branco - Phillips	M22	Ida	38,70272	-9,4309
155736	Rua Jayme Thompson N.309 frente Escola	M22	Ida	38,7014	-9,4298
155737	Av. 25 de Abril - Cidadela	M22	Ida	38,70034	-9,4257
155738	Av. Marginal - Chaves do Areeiro	M22	Ida	38,7007	-9,4199
155677	Av. Costa Pinto - Terminal de Cascais	M22	Ida	38,70151	-9,42
155933	Rua de São Francisco frente N.660	M22	Volta	38,74076	-9,3881
155934	Rua de São Francisco frente N.346 A	M22	Volta	38,74157	-9,3848
155935	Rua de São Francisco N.9 - Largo da Adroana	M22	Volta	38,74249	-9,3818
157368	Rua Fonte da Carreira	M22	Volta	38,74107	-9,3807
157369	Rua Fonte da Carreira frente N.10	M22	Volta	38,73984	-9,3788
157370	Rua Fonte da Carreira frente Maria Farinha	M22	Volta	38,73874	-9,3761
156093	Estrada de Manique N.417 - Vivenda São José	M22	Volta	38,73806	-9,3711
156094	Estrada de Manique - Largo de Manique	M22	Volta	38,73573	-9,3686
157371	Estrada da Quinta frente N.681 A	M22	Volta	38,73527	-9,3663
157372	Estrada da Quinta - Quinta de Manique	M22	Volta	38,73324	-9,3659
157373	Estrada da Quinta N.451	M22	Volta	38,7312	-9,3647
157374	Estrada da Quinta frente Laboratórios Azevedos	M22	Volta	38,72954	-9,3634
157357	Estrada da Quinta - Rotunda	M22	Volta	38,72854	-9,3606



ID	Nome	Linha	Sentido	Latitude	Longitude
157375	Av. Amália Rodrigues - Bairro 16 de Novembro	M22	Volta	38,72772	-9,3552
157376	Av. Amália Rodrigues - Aeródromo	M22	Volta	38,72525	-9,3533
157377	Av. Amália Rodrigues frente Prisão de Tires	M22	Volta	38,72239	-9,3506
156379	Av. Amália Rodrigues N.1097 - 4 Estradas	M22	Volta	38,71882	-9,3476
156359	Largo dos Duarte - Farmácia	M22	Volta	38,71597	-9,349
157378	Rua Manuel Vieira Rosa frente N.158	M22	Volta	38,71433	-9,3472
157379	Av. Amália Rodrigues N.485	M22	Volta	38,71491	-9,3437
157380	Av. Amália Rodrigues N.219	M22	Volta	38,71355	-9,3413
157338	EN 249 - Cemitério de São Domingos de Rana	M22	Volta	38,71241	-9,3391
157339	Estrada de São Domingos frente Brisa	M22	Volta	38,71006	-9,3387
157340	Largo de São Domingos de Rana - Igreja	M22	Volta	38,70214	-9,3408
157341	Estrada da Rebelva N.961	M22	Volta	38,69893	-9,3413
157342	Estrada da Rebelva N.629	M22	Volta	38,69579	-9,3417
157343	Estrada da Alagoa N.347	M22	Volta	38,69484	-9,3395
157344	Estrada da Alagoa frente Centro Comunitário	M22	Volta	38,6936	-9,3358
157345	Av. Nossa Senhora dos Remédios N.53	M22	Volta	38,69102	-9,3367
157346	Rua Dr. José Joaquim de Almeida X Rua 5 de Outubro	M22	Volta	38,69024	-9,3353
157347	Rua Dr. José Joaquim de Almeida N.23	M22	Volta	38,69054	-9,3338
157295	Estação de Carcavelos	M22	Volta	38,68755	-9,336
155677	Av. Costa Pinto - Terminal de Cascais	M22	Volta	38,70151	-9,42
155678	Av. D. Pedro I - Mercado	M22	Volta	38,70196	-9,421
155679	Av. Eng. Adelino Amaro da Costa frente Cidadela	M22	Volta	38,701	-9,4258
155680	Av. Eng. Adelino Amaro da Costa N.310	M22	Volta	38,70269	-9,4279
155681	Av. Eng. Adelino Amaro da Costa Lt. 1 A	M22	Volta	38,70386	-9,4293
155682	Av. Eng. Adelino Amaro da Costa frente Bombeiros	M22	Volta	38,70557	-9,432
156040	Rua Eça de Queiroz frente N.125	M22	Volta	38,70845	-9,4335
156041	Rua Júlio Dantas N.45	M22	Volta	38,71019	-9,434
156042	Rua Júlio Diniz N.12	M22	Volta	38,711	-9,4343
156043	Rua do Cobre N.156	M22	Volta	38,71258	-9,4359
156044	Rua do Cobre N.322 A	M22	Volta	38,71404	-9,4359
156045	Alto do Cobre - Tanques	M22	Volta	38,71516	-9,4354
156046	Alto do Cobre N.1-1 X Rua do Alto	M22	Volta	38,71635	-9,4344
156047	Rua de Angola Bloco 3	M22	Volta	38,71734	-9,4321
157367	Rua de São José X Rua Mário Viegas	M22	Volta	38,71542	-9,4275
156023	Estrada de Alvide - Largo	M22	Volta	38,71574	-9,4241
156252	Rua das Padarias frente Escola	M22	Volta	38,71764	-9,424
156253	Rua das Tojas frente N.101 A	M22	Volta	38,71899	-9,4241
156254	Rua das Tojas frente N.2 X Rua Bocage	M22	Volta	38,72172	-9,4247
156255	Rua das Tojas N.548 - O Lamego	M22	Volta	38,723	-9,4242
156256	Rua das Tojas - Restaurante Américo	M22	Volta	38,72405	-9,425
156257	Hospital de Cascais	M22	Volta	38,72893	-9,4184
155888	Rua de Cascais N.392 frente GNR	M22	Volta	38,7299	-9,4111
156303	Rua de Cascais - Largo	M22	Volta	38,73301	-9,4099
155891	Rua Cesaltina Fialho Gouveia N.304	M22	Volta	38,73539	-9,4075
155892	Rua Cesaltina Fialho Gouveia - Praceta Salgadas	M22	Volta	38,73775	-9,4043
155893	CascaShopping	M22	Volta	38,73947	-9,4
156306	Rotunda Fernanda Mouzinho de Albuquerque N.5	M22	Volta	38,73764	-9,395
155931	Rua de São Francisco X	M22	Volta	38,73956	-9,3922
155932	Rua de São Francisco frente Netjets	M22	Volta	38,74033	-9,3901
157295	Estação de Carcavelos	M24	Ida	38,68755	-9,336
157296	Rua Dr. José Joaquim de Almeida N.4	M24	Ida	38,69029	-9,3351
157414	Av. República N.960	M24	Ida	38,69032	-9,3391
157452	Av. República - Bairro da Escola Técnica	M24	Ida	38,6895	-9,3458
157453	Rua João Soares frente N.67	M24	Ida	38,69016	-9,3482
157454	Rua dos Maristas N.439	M24	Ida	38,69218	-9,3468
157455	Rua António Louro N.436	M24	Ida	38,69596	-9,3483
157456	Av. 25 de Abril frente N.804 - Depósito de Gás	M24	Ida	38,69927	-9,3493
157457	Av. 25 de Abril Lote 1 - Rotunda	M24	Ida	38,70124	-9,3467
157458	Rua do Zambujal N.18	M24	Ida	38,70354	-9,346
157459	Rua do Zambujal N.233	M24	Ida	38,70357	-9,3431
157460	Rua Castelo de São Jorge frente N.129 A	M24	Ida	38,70481	-9,3426
157461	Rua Castelo de São Jorge frente N.367 B	M24	Ida	38,70708	-9,3431
157462	Rua Cidade Viana do Castelo frente N.869	M24	Ida	38,71042	-9,3448
157463	Rua Almeida Garrett N.318	M24	Ida	38,71355	-9,3445
157464	Rua Principal N.444 - Casal Perdigão	M24	Ida	38,7154	-9,344
157465	Rua Principal N.300 A	M24	Ida	38,7174	-9,3427
157466	Rua das Travessas frente Pavilhão	M24	Ida	38,71863	-9,3423
157467	Rua das Travessas N.13	M24	Ida	38,72009	-9,3431
156381	Av. Salgueiro Maia N.474	M24	Ida	38,72155	-9,3437
156382	Av. Salgueiro Maia N.672 frente Sociedade	M24	Ida	38,72277	-9,3417
157468	Av. Lusíadas N.284	M24	Ida	38,72495	-9,3425

ID	Nome	Linha	Sentido	Latitude	Longitude
157469	Rua Fernando Pessa N.111	M24	Ida	38,72693	-9,3425
157470	Rua Francisco Sousa Tavares frente N.243	M24	Ida	38,72749	-9,3412
157471	Av. Luís Marcelino N.74	M24	Ida	38,72933	-9,3419
157472	Av. Luís Marcelino - Cemitério	M24	Ida	38,73155	-9,3427
157473	Av. Luís Marcelino X Estrada José Justino Anjos	M24	Ida	38,7335	-9,3429
157474	Estrada José Justino dos Anjos	M24	Ida	38,73299	-9,3498
157475	Estrada José Justino dos Anjos N.1414 A	M24	Ida	38,73471	-9,3526
157476	Estrada José Justino dos Anjos N.1788	M24	Ida	38,7364	-9,3556
157477	Rua do Carrascal frente Salesianos	M24	Ida	38,7374	-9,3607
157478	Rua do Carrascal N.450	M24	Ida	38,73634	-9,3642
156138	Calçada do Rio frente N.99 A	M24	Ida	38,73685	-9,3678
156138	Calçada do Rio frente N.99 A	M24	Volta	38,73685	-9,3678
156094	Estrada de Manique - Largo de Manique	M24	Volta	38,73573	-9,3686
157479	Rua do Carrascal N.421	M24	Volta	38,73632	-9,3641
157480	Rua do Carrascal N.105 - Salesianos	M24	Volta	38,73721	-9,3611
157481	Rua José Justino dos Anjos N.1789	M24	Volta	38,73638	-9,3558
157482	Rua José Justino dos Anjos frente N.1414	M24	Volta	38,73465	-9,3526
157483	Estrada José Justino dos Anjos frente N.1036 B - Fábrica	M24	Volta	38,73272	-9,349
157484	Estrada José Justino dos Anjos X Av. Luís Marcelino	M24	Volta	38,7335	-9,3429
157485	Av. Luís Marcelino N.377 A - Cemitério	M24	Volta	38,73175	-9,3428
157486	Av. Luís Marcelino frente N.74	M24	Volta	38,72916	-9,3418
157487	Rua Francisco Sousa Tavares N.243	M24	Volta	38,72767	-9,3412
157488	Rua Fernando Pessa N.96	M24	Volta	38,727	-9,3423
157489	Av. Lusíadas N.281	M24	Volta	38,72514	-9,3426
156355	Av. Salgueiro Maia N.701 - Sociedade	M24	Volta	38,72291	-9,3413
156356	Rua Salgueiro Maia frente N.510	M24	Volta	38,72197	-9,3434
157490	Rua das Travessas frente N.260	M24	Volta	38,72004	-9,3431
157491	Rua das Travessas N.57 - Pavilhão	M24	Volta	38,71855	-9,3423
157492	Rua Principal frente N.300	M24	Volta	38,71746	-9,3427
157351	Rua Almeida Garrett - Lidl	M24	Volta	38,71489	-9,3442
157352	Av. 1 de Dezembro N.312	M24	Volta	38,71404	-9,3451
157493	Rua Eça de Queirós N.291	M24	Volta	38,71314	-9,3459
157494	Rua Cidade Viana do Castelo N.857	M24	Volta	38,71058	-9,3448
157495	Rua Cidade Viana do Castelo frente N.428	M24	Volta	38,70706	-9,3438
157496	Rua do Zambujal N.201 A - Bairro dos Sete Castelos	M24	Volta	38,70339	-9,3427
157497	Rua do Zambujal N.662 - Largo do Chafariz	M24	Volta	38,70588	-9,3462
157498	Rua do Zambujal N.13	M24	Volta	38,70332	-9,346
157499	Av. 25 de Abril N.12 A - Rotunda	M24	Volta	38,70146	-9,3464
157500	Av. 25 de Abril N.304	M24	Volta	38,69948	-9,3492
157501	Rua António Louro frente N.408	M24	Volta	38,69596	-9,3484
157502	Rua António Louro X Av. Maristas	M24	Volta	38,69273	-9,3466
157503	Rua João Soares N.67	M24	Volta	38,69024	-9,3483
157504	Av. República N.535 B	M24	Volta	38,68867	-9,3472
157505	Av. República - Rotunda do Bairro da Escola Técnica	M24	Volta	38,68903	-9,3456
157413	Av. República frente N.998	M24	Volta	38,69025	-9,3398
157346	Rua Dr. José Joaquim de Almeida X Rua 5 de Outubro	M24	Volta	38,69024	-9,3353
157347	Rua Dr. José Joaquim de Almeida N.23	M24	Volta	38,69054	-9,3338
157295	Estação de Carcavelos	M24	Volta	38,68755	-9,336
157655	Praça Mário Azevedo Gomes - Terminal	M25	Ida	38,69189	-9,3593
157656	Praça 5 de Outubro - Estação	M25	Ida	38,69045	-9,3563
157657	Av. República N.1153	M25	Ida	38,68965	-9,3537
157791	Av. Amadeu Duarte frente Igreja	M25	Ida	38,68775	-9,3524
157792	Rua Vasco da Gama - Cruz Vermelha	M25	Ida	38,68661	-9,3512
157793	Rua Cidade de Luanda frente N.914	M25	Ida	38,68593	-9,3499
157794	Rua de Benguela N.458 frente Associação de Moradores	M25	Ida	38,685	-9,3484
157795	Rua de Benguela - Hospital de Sant'Ana	M25	Ida	38,68427	-9,3478
157796	Rua de Luanda - Hospital José de Almeida	M25	Ida	38,68266	-9,3438
157797	Rua de Gaza frente Stand Automóvel	M25	Ida	38,68265	-9,3421
157798	Rua do Gurué frente N.4	M25	Ida	38,68261	-9,3396
157295	Estação de Carcavelos	M25	Ida	38,68755	-9,336
157296	Rua Dr. José Joaquim de Almeida N.4	M25	Ida	38,69029	-9,3351
157297	Av. Nossa Senhora dos Remédios N.56	M25	Ida	38,69104	-9,3367
157643	Rua Dr. Baltazar Cabral frente Lote 4	M25	Ida	38,69397	-9,3351
157513	Estrada de Sassoeiros N.24	M25	Ida	38,69816	-9,3299
157514	Largo Vasco d'Orey N.2 - Chafariz	M25	Ida	38,69927	-9,3307
157515	Rua do Funchal N.2	M25	Ida	38,69958	-9,3262
157512	Av. Gonçalves Zarco - Café Belavista	M25	Ida	38,69784	-9,3291
157516	Av. Dr. Francisco de Sá Carneiro N.729 A	M25	Ida	38,69925	-9,3352
157671	Av. São Miguel das Encostas N.230	M25	Ida	38,70168	-9,3352
157672	Av. São Miguel das Encostas frente N.499	M25	Ida	38,70387	-9,3361
157673	Rua de Santa Isabel frente N.32	M25	Ida	38,70266	-9,3368

ID	Nome	Linha	Sentido	Latitude	Longitude
157674	Av. São Miguel das Encostas N.249	M25	Ida	38,70175	-9,3352
157522	Av. Dr. Francisco de Sá Carneiro frente N.858 - Escola	M25	Ida	38,69961	-9,3363
157517	Rua Afonso de Albuquerque N.104	M25	Ida	38,70087	-9,3388
157644	Largo de São Domingos - Igreja	M25	Ida	38,70202	-9,3411
157496	Rua do Zambujal N.201 A - Bairro dos Sete Castelos	M25	Ida	38,70339	-9,3427
157497	Rua do Zambujal N.662 - Largo do Chafariz	M25	Ida	38,70588	-9,3462
157498	Rua do Zambujal N.13	M25	Ida	38,70332	-9,346
157499	Av. 25 de Abril N.12 A - Rotunda	M25	Ida	38,70146	-9,3464
157500	Av. 25 de Abril N.304	M25	Ida	38,69948	-9,3492
157645	Rua 1 de Dezembro frente N.31	M25	Ida	38,70056	-9,351
157646	Rua 1.de Maio N.90	M25	Ida	38,70099	-9,3534
157647	Rua 1.de Maio X Praceta Francisca Lindoso	M25	Ida	38,70222	-9,3546
157648	Rua Dia Mundial da Criança N.375 frente Escola	M25	Ida	38,70084	-9,3551
157649	Rua Dia Mundial da Criança N.215	M25	Ida	38,69959	-9,3546
157650	Av. Bombeiros Voluntários N.25	M25	Ida	38,69756	-9,3532
157651	Av. Bombeiros Voluntários N.273	M25	Ida	38,69449	-9,3535
157652	Rua José Elias Garcia N.37	M25	Ida	38,69234	-9,3542
157653	Rua José Relvas N.146 B	M25	Ida	38,69024	-9,3542
157654	Av. República N.1400 - Estação	M25	Ida	38,69064	-9,3561
157655	Praça Mário Azevedo Gomes - Terminal	M25	Volta	38,69189	-9,3593
157656	Praça 5 de Outubro - Estação	M25	Volta	38,69045	-9,3563
157657	Av. República N.1153	M25	Volta	38,68965	-9,3537
157658	Rua Machado dos Santos N.514	M25	Volta	38,69037	-9,3518
157659	Rua José Elias Garcia N.48	M25	Volta	38,6923	-9,3541
157660	Av. Bombeiros Voluntários N.238	M25	Volta	38,69449	-9,3535
157661	Av. Bombeiros Voluntários frente N.505	M25	Volta	38,69688	-9,3535
157662	Rua Dia Mundial da Criança N.234	M25	Volta	38,6995	-9,3545
157663	Rua Dia Mundial da Criança - Escola	M25	Volta	38,70052	-9,355
157664	Rua 1.de Maio X Praceta Francisca Lindoso	M25	Volta	38,7022	-9,3545
157665	Rua 1.de Maio N.93	M25	Volta	38,70104	-9,3535
157666	Rua 1 de Dezembro N.31	M25	Volta	38,70053	-9,351
157456	Av. 25 de Abril frente N.804 - Depósito de Gás	M25	Volta	38,69927	-9,3493
157457	Av. 25 de Abril Lote 1 - Rotunda	M25	Volta	38,70124	-9,3467
157458	Rua do Zambujal N.18	M25	Volta	38,70354	-9,346
157459	Rua do Zambujal N.233	M25	Volta	38,70357	-9,3431
157667	Rua do Zambujal N.245 A - Largo	M25	Volta	38,70203	-9,3413
157521	Rua Afonso de Albuquerque N.43 A	M25	Volta	38,70094	-9,339
157522	Av. Dr. Francisco de Sá Carneiro frente N.858 - Escola	M25	Volta	38,69961	-9,3363
157671	Av. São Miguel das Encostas N.230	M25	Volta	38,70168	-9,3352
157672	Av. São Miguel das Encostas frente N.499	M25	Volta	38,70387	-9,3361
157673	Rua de Santa Isabel frente N.32	M25	Volta	38,70266	-9,3368
157674	Av. São Miguel das Encostas N.249	M25	Volta	38,70175	-9,3352
157516	Av. Dr. Francisco de Sá Carneiro N.729 A	M25	Volta	38,69925	-9,3352
157513	Estrada de Sassoeiros N.24	M25	Volta	38,69816	-9,3299
157514	Largo Vasco d'Orey N.2 - Chafariz	M25	Volta	38,69927	-9,3307
157515	Rua do Funchal N.2	M25	Volta	38,69958	-9,3262
157512	Av. Gonçalves Zarco - Café Belavista	M25	Volta	38,69784	-9,3291
157668	Rua Dr. Baltazar Cabral Lote 3	M25	Volta	38,69402	-9,335
157345	Av. Nossa Senhora dos Remédios N.53	M25	Volta	38,69102	-9,3367
157346	Rua Dr. José Joaquim de Almeida X Rua 5 de Outubro	M25	Volta	38,69024	-9,3353
157347	Rua Dr. José Joaquim de Almeida N.23	M25	Volta	38,69054	-9,3338
157295	Estação de Carcavelos	M25	Volta	38,68755	-9,336
157762	Rua do Gurulé N.4	M25	Volta	38,68263	-9,3395
157763	Rua de Gaza - Stand Automóvel	M25	Volta	38,68258	-9,3422
157764	Rua de Luanda N.142	M25	Volta	38,68268	-9,3438
157765	Rua de Benguela N.396 frente Hospital Sant'Ana	M25	Volta	38,68421	-9,3477
157766	Rua de Benguela N.458 - Associação de Moradores	M25	Volta	38,68513	-9,3484
157767	Rua Cidade de Luanda N.914	M25	Volta	38,68604	-9,3497
157768	Av. Amadeu Duarte - Igreja	M25	Volta	38,68759	-9,3524
157653	Rua José Relvas N.146 B	M25	Volta	38,69024	-9,3542
157654	Av. República N.1400 - Estação	M25	Volta	38,69064	-9,3561
157655	Praça Mário Azevedo Gomes - Terminal	M26	Ida	38,69189	-9,3593
157656	Praça 5 de Outubro - Estação	M26	Ida	38,69045	-9,3563
157657	Av. República N.1153	M26	Ida	38,68965	-9,3537
157658	Rua Machado dos Santos N.514	M26	Ida	38,69037	-9,3518
157659	Rua José Elias Garcia N.48	M26	Ida	38,6923	-9,3541
157695	Rua José Elias Garcia N.88 frente Escola 31 de Janeiro	M26	Ida	38,69442	-9,3552
157696	Rua Almada Negreiros N.44 - Centro de Saúde	M26	Ida	38,69779	-9,3565
157697	Rua Almada Negreiros N.248	M26	Ida	38,69952	-9,356
157663	Rua Dia Mundial da Criança - Escola	M26	Ida	38,70052	-9,355
157707	Rua Dia Mundial da Criança X Rua 18 de Janeiro	M26	Ida	38,70225	-9,355

ID	Nome	Linha	Sentido	Latitude	Longitude
157708	Rua Vasco da Gama N.119 A	M26	Ida	38,70367	-9,3548
157709	Rua Infante D. Henrique frente Lote 43	M26	Ida	38,70448	-9,3533
157710	Rua de Matarraque N.399 A - Escola	M26	Ida	38,70679	-9,351
157711	Rua Ecos de Paris Lote 21	M26	Ida	38,70742	-9,3508
157712	Av. Descobertas N.160	M26	Ida	38,70781	-9,3532
157713	Av. Francisca Lindoso frente N.410	M26	Ida	38,70727	-9,3548
157714	Av. Francisca Lindoso frente Farmácia	M26	Ida	38,70583	-9,3552
157715	Rua Gil Eanes X Parque António Sérgio	M26	Ida	38,70488	-9,3558
157716	Rua Ivone Silva N.171	M26	Ida	38,70395	-9,3595
157717	Av. Maria Lamas - Igreja	M26	Ida	38,70286	-9,3618
157718	Av. Maria Lamas X Av. Velha	M26	Ida	38,70293	-9,3639
157719	Av. Velha N.211	M26	Ida	38,70218	-9,363
157720	Rua Combatentes do Ultramar frente N.276	M26	Ida	38,70016	-9,3602
157721	Rua Combatentes do Ultramar N.47	M26	Ida	38,69903	-9,3585
157722	Rua Combatentes do Ultramar N.1057 - Centro de Saúde	M26	Ida	38,69767	-9,3569
157684	Rua José Elias Garcia N.77 - Escola 31 de Janeiro	M26	Ida	38,69462	-9,3553
157652	Rua José Elias Garcia N.37	M26	Ida	38,69234	-9,3542
157653	Rua José Relvas N.146 B	M26	Ida	38,69024	-9,3542
157654	Av. República N.1400 - Estação	M26	Ida	38,69064	-9,3561
7531	Malveira da Serra	M28	Ida	38,753	-9,4499
155739	Av. Nossa Senhora da Assunção N.977	M28	Ida	38,75288	-9,4485
155858	Rua de Cascais X - Largo	M28	Ida	38,75172	-9,4488
155859	Rua de Cascais N.542 frente Entre Montes	M28	Ida	38,74803	-9,4495
155860	Estrada da Malveira da Serra N.3 - Farta Pão	M28	Ida	38,74117	-9,4513
155861	Estrada da Malveira da Serra X Estrada da Boavista	M28	Ida	38,73743	-9,4489
155862	Estrada da Malveira da Serra X Charneca	M28	Ida	38,73354	-9,4473
155863	Estrada da Malveira da Serra X Aldeia do Juso	M28	Ida	38,73072	-9,4451
155729	Estrada da Malveira da Serra N.492	M28	Ida	38,72907	-9,4444
155730	Estrada da Malveira da Serra X Chesol	M28	Ida	38,72494	-9,4432
155731	Estrada da Malveira da Serra frente Auto Transcais	M28	Ida	38,7235	-9,4426
155732	Estrada da Malveira da Serra frente Minipreço	M28	Ida	38,71937	-9,4415
155630	Av. Eng. Adelino Amaro da Costa X Birre	M28	Ida	38,71652	-9,4401
156257	Hospital de Cascais	M28	Ida	38,72893	-9,4184
157781	Rua Valentim Henrique frente Lote 12 A - Centro de Saúde	M28	Ida	38,72916	-9,4084
155888	Rua de Cascais N.392 frente GNR	M28	Ida	38,7299	-9,4111
155889	Rua João Pires Correia N.153	M28	Ida	38,73158	-9,4085
155945	Rua de Cascais - Largo	M28	Ida	38,73265	-9,4102
156066	Rua Conde Barão frente N.518 - Escola	M28	Ida	38,7313	-9,4031
156067	Rua Conde Barão frente Hospital	M28	Ida	38,73209	-9,4003
156068	Rua Conde Barão N.55	M28	Ida	38,73316	-9,3975
156305	Av. República - Lidl	M28	Ida	38,73499	-9,3965
156309	Rotunda Fernanda Mouzinho de Albuquerque	M28	Ida	38,73774	-9,3954
156309	Rotunda Fernanda Mouzinho de Albuquerque	M28	Volta	38,73774	-9,3954
156310	Av. República - Lidl	M28	Volta	38,73508	-9,3965
156069	Rua Conde Barão N.24 A	M28	Volta	38,73319	-9,3975
156070	Rua Conde Barão - Hospital	M28	Volta	38,73203	-9,401
156071	Rua Conde Barão - Escola	M28	Volta	38,73129	-9,4034
155889	Rua João Pires Correia N.153	M28	Volta	38,73158	-9,4085
155945	Rua de Cascais - Largo	M28	Volta	38,73265	-9,4102
155888	Rua de Cascais N.392 frente GNR	M28	Volta	38,7299	-9,4111
157781	Rua Valentim Henrique frente Lote 12 A - Centro de Saúde	M28	Volta	38,72916	-9,4084
156257	Hospital de Cascais	M28	Volta	38,72893	-9,4184
155687	Av. Eng. Adelino Amaro da Costa N.2130 X Birre	M28	Volta	38,71664	-9,44
155651	Estrada da Malveira da Serra - Minipreço	M28	Volta	38,71878	-9,4413
155688	Estrada da Malveira da Serra - Logoplaste	M28	Volta	38,7235	-9,4425
155696	Estrada da Malveira da Serra - Rotunda	M28	Volta	38,72637	-9,4436
155697	Estrada da Malveira da Serra N.1492	M28	Volta	38,72905	-9,4444
155698	Estrada da Malveira da Serra X Aldeia do Juso	M28	Volta	38,73043	-9,4449
155706	Estrada da Malveira da Serra X Quinta Caeira (Charneca)	M28	Volta	38,73445	-9,4476
155707	Estrada da Malveira X Estrada da Boavista	M28	Volta	38,73739	-9,4488
155708	Estrada da Malveira da Serra N.3026 - Pedra Azul	M28	Volta	38,74119	-9,4513
155709	Rua de Cascais N.452 - Entre Montes	M28	Volta	38,74803	-9,4495
155710	Rua de Cascais - Pizzeria	M28	Volta	38,75171	-9,4488
5055	Rua de Cascais 964	M28	Volta	38,75271	-9,4484
7531	Malveira da Serra	M28	Volta	38,753	-9,4499
156111	São João do Estoril - Estação	M29	Ida	38,70119	-9,3851
155670	Av. Lidador frente N.49	M29	Ida	38,7046	-9,386
157780	Av. Gago Coutinho - Parqueamento	M29	Ida	38,70708	-9,3865
156322	Rua do Campo Santo - Bombas	M29	Ida	38,71099	-9,3861
156336	Av. Condes de Barcelona - Escola de Hotelaria do Estoril	M29	Ida	38,71446	-9,3903
5012	Av. D. Nuno Álvares Pereira frente N.1057	M29	Ida	38,71343	-9,393

ID	Nome	Linha	Sentido	Latitude	Longitude
155923	Av. República - Golf	M29	Ida	38,71839	-9,3941
155924	Av. República - Ponte	M29	Ida	38,72285	-9,398
155925	Av. República - Quinta do Patino	M29	Ida	38,72949	-9,3978
155926	Av. República N.2252 X	M29	Ida	38,73242	-9,3973
156305	Av. República - Lidl	M29	Ida	38,73499	-9,3965
156309	Rotunda Fernanda Mouzinho de Albuquerque	M29	Ida	38,73774	-9,3954
156309	Rotunda Fernanda Mouzinho de Albuquerque	M29	Volta	38,73774	-9,3954
156310	Av. República - Lidl	M29	Volta	38,73508	-9,3965
155909	Av. República - Casal das Rosas	M29	Volta	38,73243	-9,3973
155910	Av. República frente Quinta do Patino	M29	Volta	38,72951	-9,3978
155911	Av. República - Ponte	M29	Volta	38,72277	-9,3981
155912	Av. República - Golf	M29	Volta	38,71711	-9,3943
156337	Av. Condes de Barcelona - Bombas	M29	Volta	38,71437	-9,3904
156344	Rua do Campo Santo frente Bombas	M29	Volta	38,71126	-9,3863
157782	Av. Gago Coutinho	M29	Volta	38,70702	-9,3867
155658	Av. Lidador N.49	M29	Volta	38,70454	-9,386
156111	São João do Estoril - Estação	M29	Volta	38,70119	-9,3851
155664	Praça Mário Azevedo Gomes - Terminal	M30	Ida	38,69224	-9,3593
157656	Praça 5 de Outubro - Estação	M30	Ida	38,69045	-9,3563
5050	Av. Gago Coutinho X Rua João Soares	M30	Ida	38,69096	-9,3494
5052	Rua Melvin Jones - Pingo Doce	M30	Ida	38,69457	-9,3507
157681	Rua Odete de Saint-Maurice N.130 B	M30	Ida	38,6972	-9,3523
157662	Rua Dia Mundial da Criança N.234	M30	Ida	38,6995	-9,3545
157663	Rua Dia Mundial da Criança - Escola	M30	Ida	38,70052	-9,355
157751	Rua Dia Mundial da Criança - Vivenda Madorna	M30	Ida	38,7023	-9,355
157752	Rua Francisca Lindoso N.44	M30	Ida	38,70401	-9,3555
157753	Av. Francisca Lindoso X Rua Pinheirinho	M30	Ida	38,70639	-9,355
157738	Av. Descobertas frente N.212	M30	Ida	38,70803	-9,3538
157710	Rua de Matarraque N.399 A - Escola	M30	Ida	38,70679	-9,351
157704	Estrada da Serra de Sintra frente Rainha das Chaves	M30	Ida	38,70668	-9,3463
157462	Rua Cidade Viana do Castelo frente N.869	M30	Ida	38,71042	-9,3448
157463	Rua Almeida Garrett N.318	M30	Ida	38,71355	-9,3445
157464	Rua Principal N.444 - Casal Perdigão	M30	Ida	38,7154	-9,344
157465	Rua Principal N.300 A	M30	Ida	38,7174	-9,3427
157466	Rua das Travessas frente Pavilhão	M30	Ida	38,71863	-9,3423
157467	Rua das Travessas N.13	M30	Ida	38,72009	-9,3431
156381	Av. Salgueiro Maia N.474	M30	Ida	38,72155	-9,3437
156382	Av. Salgueiro Maia N.672 frente Sociedade	M30	Ida	38,72277	-9,3417
157408	EN 249 - Auto Barão	M30	Ida	38,72342	-9,3361
157408	EN 249 - Auto Barão	M30	Volta	38,72342	-9,3361
156355	Av. Salgueiro Maia N.701 - Sociedade	M30	Volta	38,72291	-9,3413
156356	Rua Salgueiro Maia frente N.510	M30	Volta	38,72197	-9,3434
157490	Rua das Travessas frente N.260	M30	Volta	38,72004	-9,3431
157491	Rua das Travessas N.57 - Pavilhão	M30	Volta	38,71855	-9,3423
157492	Rua Principal frente N.300	M30	Volta	38,71746	-9,3427
157726	Rua Principal N.17 - Lidl	M30	Volta	38,71549	-9,344
157352	Av. 1 de Dezembro N.312	M30	Volta	38,71404	-9,3451
157493	Rua Eça de Queirós N.291	M30	Volta	38,71314	-9,3459
157494	Rua Cidade Viana do Castelo N.857	M30	Volta	38,71058	-9,3448
157675	Estrada da Serra de Sintra - Rainha das Chaves	M30	Volta	38,70692	-9,346
157711	Rua Ecos de Paris Lote 21	M30	Volta	38,70742	-9,3508
157712	Av. Descobertas N.160	M30	Volta	38,70781	-9,3532
157713	Av. Francisca Lindoso frente N.410	M30	Volta	38,70727	-9,3548
157714	Av. Francisca Lindoso frente Farmácia	M30	Volta	38,70583	-9,3552
157739	Av. Francisca Lindoso N.45 A - Jardim	M30	Volta	38,70399	-9,3555
157707	Rua Dia Mundial da Criança X Rua 18 de Janeiro	M30	Volta	38,70225	-9,355
157648	Rua Dia Mundial da Criança N.375 frente Escola	M30	Volta	38,70084	-9,3551
157649	Rua Dia Mundial da Criança N.215	M30	Volta	38,69959	-9,3546
157698	Av. Comandante Gilberto D. Duarte frente Escola	M30	Volta	38,69659	-9,3529
5053	Rua Melvin Jones - frente Pingo Doce	M30	Volta	38,69463	-9,3509
5051	Av. Gago Coutinho frente X Rua João Soares	M30	Volta	38,6914	-9,3492
157654	Av. República N.1400 - Estação	M30	Volta	38,69064	-9,3561
155664	Praça Mário Azevedo Gomes - Terminal	M30	Volta	38,69224	-9,3593
157295	Estação de Carcavelos	M31	Ida	38,68755	-9,336
157347	Rua Dr. José Joaquim de Almeida N.23	M31	Ida	38,69054	-9,3338
157296	Rua Dr. José Joaquim de Almeida N.4	M31	Ida	38,69029	-9,3351
157297	Av. Nossa Senhora dos Remédios N.56	M31	Ida	38,69104	-9,3367
157298	Estrada da Alagoa N.17 - Legrand	M31	Ida	38,69418	-9,3361
157299	Estrada da Alagoa N.287	M31	Ida	38,69484	-9,3387
5031	Rua Feliciano Moreira - frente Lidl	M31	Ida	38,69604	-9,3434
157702	Rua Feliciano Moreira N.424 frente Tanques	M31	Ida	38,69769	-9,3474



ID	Nome	Linha	Sentido	Latitude	Longitude
5033	Avenida dos Bombeiros Voluntários - N.761	M31	Ida	38,69853	-9,3513
157662	Rua Dia Mundial da Criança N.234	M31	Ida	38,6995	-9,3545
157663	Rua Dia Mundial da Criança - Escola	M31	Ida	38,70052	-9,355
157707	Rua Dia Mundial da Criança X Rua 18 de Janeiro	M31	Ida	38,70225	-9,355
157752	Rua Francisca Lindoso N.44	M31	Ida	38,70401	-9,3555
157753	Av. Francisca Lindoso X Rua Pinheirinho	M31	Ida	38,70639	-9,355
157713	Av. Francisca Lindoso frente N.410	M31	Ida	38,70727	-9,3548
5034	Avenida Descobertas N.604	M31	Ida	38,70952	-9,3578
156367	Rua Principal do Alto do Espargal	M31	Ida	38,71115	-9,3637
156368	Rua Inf. D. Henrique - Arco de Caparide	M31	Ida	38,71217	-9,3673
5056	Estr. Corredouras - Esc. Alapraia	M31	Ida	38,70976	-9,3732
156124	Rua Principal frente N.225	M31	Ida	38,71148	-9,3735
156125	Rua Principal N.466 - Largo/Chafariz	M31	Ida	38,71339	-9,3718
156126	Rua Principal frente N.587	M31	Ida	38,71464	-9,3722
156127	Estrada do Livramento - Rotunda Atibá	M31	Ida	38,72111	-9,3773
156128	Estrada do Livramento - Aldeia SOS	M31	Ida	38,72343	-9,3788
156129	Estrada do Livramento X Rua Coimbra	M31	Ida	38,72487	-9,3802
156130	Estrada do Livramento - Igreja	M31	Ida	38,72697	-9,3825
156131	Rua Principal N.18	M31	Ida	38,72819	-9,3835
156132	Rua Principal - Chafariz	M31	Ida	38,72938	-9,3839
5035	Rua Principal x Rua Mato Verde	M31	Ida	38,73185	-9,385
7536	Estrada de Manique	M31	Ida	38,73544	-9,3889
155930	Rua das Fisgas frente Baviera	M31	Ida	38,73723	-9,3896
157365	Rua dos Selões - Bombas	M31	Ida	38,73817	-9,3947
156309	Rotunda Fernanda Mouzinho de Albuquerque	M31	Ida	38,73774	-9,3954
156310	Av. República - Lidl	M31	Ida	38,73508	-9,3965
156069	Rua Conde Barão N.24 A	M31	Ida	38,73319	-9,3975
156070	Rua Conde Barão - Hospital	M31	Ida	38,73203	-9,401
156071	Rua Conde Barão - Escola	M31	Ida	38,73129	-9,4034
155889	Rua João Pires Correia N.153	M31	Ida	38,73158	-9,4085
155945	Rua de Cascais - Largo	M31	Ida	38,73265	-9,4102
155946	Rua de Cascais - GNR	M31	Ida	38,72992	-9,411
156257	Hospital de Cascais	M31	Ida	38,72893	-9,4184
156257	Hospital de Cascais	M31	Volta	38,72893	-9,4184
155888	Rua de Cascais N.392 frente GNR	M31	Volta	38,7299	-9,4111
156065	Rua João Pires Correia N.29	M31	Volta	38,73161	-9,4087
156303	Rua de Cascais - Largo	M31	Volta	38,73301	-9,4099
156066	Rua Conde Barão frente N.518 - Escola	M31	Volta	38,7313	-9,4031
156067	Rua Conde Barão frente Hospital	M31	Volta	38,73209	-9,4003
156068	Rua Conde Barão N.55	M31	Volta	38,73316	-9,3975
156305	Av. República - Lidl	M31	Volta	38,73499	-9,3965
156306	Rotunda Fernanda Mouzinho de Albuquerque N.5	M31	Volta	38,73764	-9,395
155905	Rua das Fisgas - Baviera	M31	Volta	38,73732	-9,3897
5057	Estrada de Manique	M31	Volta	38,7355	-9,389
5037	Rua Principal - frente N.568	M31	Volta	38,73237	-9,3855
156099	Rua Principal N.363 - Chafariz	M31	Volta	38,72949	-9,3839
156100	Rua Principal N.27	M31	Volta	38,72831	-9,3836
156101	Estrada do Livramento - Igreja	M31	Volta	38,7269	-9,3825
156102	Estrada do Livramento N.437 A - Casas Vila	M31	Volta	38,72488	-9,3803
156103	Estrada do Livramento frente N.282 - Aldeia SOS	M31	Volta	38,72346	-9,3791
156127	Estrada do Livramento - Rotunda Atibá	M31	Volta	38,72111	-9,3773
156104	Rua Principal X Rua do Pinheiro	M31	Volta	38,71466	-9,3723
156105	Rua da Samarra N.75 - Largo/Chafariz	M31	Volta	38,71317	-9,3717
156106	Rua Principal N.209	M31	Volta	38,71157	-9,3735
5058	Rua Principal - Esc Alapraia	M31	Volta	38,70996	-9,3736
156369	Rua Inf. D. Henrique - Arco de Caparide	M31	Volta	38,71217	-9,3673
156370	Rua Principal do Alto do Espargal N.149	M31	Volta	38,71102	-9,3639
5036	Avenida Descobertas N.253	M31	Volta	38,70948	-9,358
157713	Av. Francisca Lindoso frente N.410	M31	Volta	38,70727	-9,3548
157714	Av. Francisca Lindoso frente Farmácia	M31	Volta	38,70583	-9,3552
157739	Av. Francisca Lindoso N.45 A - Jardim	M31	Volta	38,70399	-9,3555
157751	Rua Dia Mundial da Criança - Vivenda Madorna	M31	Volta	38,7023	-9,355
157648	Rua Dia Mundial da Criança N.375 frente Escola	M31	Volta	38,70084	-9,3551
157649	Rua Dia Mundial da Criança N.215	M31	Volta	38,69959	-9,3546
5038	Avenida dos Bombeiros Voluntários - N.10	M31	Volta	38,69833	-9,3516
157676	Rua Feliciano Moreira - Tanques	M31	Volta	38,69736	-9,3465
5032	Rua Feliciano Moreira - Lidl	M31	Volta	38,69597	-9,3435
157343	Estrada da Alagoa N.347	M31	Volta	38,69484	-9,3395
157344	Estrada da Alagoa frente Centro Comunitário	M31	Volta	38,6936	-9,3358
157346	Rua Dr. José Joaquim de Almeida X Rua 5 de Outubro	M31	Volta	38,69024	-9,3353
157347	Rua Dr. José Joaquim de Almeida N.23	M31	Volta	38,69054	-9,3338



Handwritten signatures and initials in blue ink.

CASCAIS

CÂMARA MUNICIPAL

ID	Nome	Linha	Sentido	Latitude	Longitude
157295	Estação de Carcavelos	M31	Volta	38,68755	-9,336
155664	Praça Mário Azevedo Gomes - Terminal	M32	Ida	38,69224	-9,3593
157770	Rua das Avencas frente N.436	M32	Ida	38,69502	-9,3649
155666	Av. Jardim - Jardim	M32	Ida	38,69599	-9,3675
157771	Rua Afonso de Albuquerque N.22	M32	Ida	38,69639	-9,3687
155661	Rua do Murtal N.35 A	M32	Ida	38,69724	-9,3726
157772	Rua do Murtal N.300	M32	Ida	38,69927	-9,3723
157773	Av. Infante D. Henrique N.252	M32	Ida	38,70163	-9,3686
157774	Av. Infante D. Henrique N.85	M32	Ida	38,70201	-9,3666
157775	Rua Luísa Mendes N.225	M32	Ida	38,70084	-9,3646
157776	Av. Almirante João Azevedo Coutinho N.97	M32	Ida	38,69987	-9,361
157777	Rua Dr. Carlos Amaro N.68	M32	Ida	38,70108	-9,3604
157778	Rua Dr. Carlos Amaro N.238	M32	Ida	38,7025	-9,3608
157748	Rua Ivone Silva N.176	M32	Ida	38,70383	-9,3595
157779	Rua Gil Eanes Lote C3 - Minimercado	M32	Ida	38,70476	-9,3558
157753	Av. Francisca Lindoso X Rua Pinheirinho	M32	Ida	38,70639	-9,355
157754	Av. Francisca Lindoso N.590 - Rotunda	M32	Ida	38,70851	-9,3539
5042	Rua Bento de Jesus Caraça N.86	M32	Ida	38,71225	-9,3503
5043	Praça Fernando Lopes Graça - frente Igreja	M32	Ida	38,71389	-9,3493
157378	Rua Manuel Vieira Rosa frente N.158	M32	Ida	38,71433	-9,3472
157464	Rua Principal N.444 - Casal Perdigão	M32	Ida	38,7154	-9,344
157465	Rua Principal N.300 A	M32	Ida	38,7174	-9,3427
157466	Rua das Travessas frente Pavilhão	M32	Ida	38,71863	-9,3423
157467	Rua das Travessas N.13	M32	Ida	38,72009	-9,3431
156381	Av. Salgueiro Maia N.474	M32	Ida	38,72155	-9,3437
156382	Av. Salgueiro Maia N.672 frente Sociedade	M32	Ida	38,72277	-9,3417
156383	Av. Salgueiro Maia frente N.1139 B	M32	Ida	38,72377	-9,3365
157421	EN 249 - Farmácia	M32	Ida	38,72486	-9,334
157422	EN 247 frente Lote 1	M32	Ida	38,72699	-9,3345
157423	EN 249 frente MOTIVO	M32	Ida	38,73092	-9,3368
157424	EB 249 - Hipogest	M32	Ida	38,73373	-9,3384
157425	EN 249 - Chafariz	M32	Ida	38,73699	-9,3393
157426	EN 249 frente Sociedade	M32	Ida	38,73842	-9,3397
157426	EN 249 frente Sociedade	M32	Volta	38,73842	-9,3397
157403	EN 249 - Largo	M32	Volta	38,73701	-9,3393
157404	EN 249 - Stand	M32	Volta	38,73371	-9,3385
157405	EN 249 - Bosch	M32	Volta	38,73063	-9,3366
157406	EN 249 Lote 1	M32	Volta	38,72741	-9,3348
157407	EN 249 - Chafariz	M32	Volta	38,72546	-9,3338
156354	Rua Salgueiro Maia N.1139 B	M32	Volta	38,72379	-9,3366
156355	Av. Salgueiro Maia N.701 - Sociedade	M32	Volta	38,72291	-9,3413
156356	Rua Salgueiro Maia frente N.510	M32	Volta	38,72197	-9,3434
157490	Rua das Travessas frente N.260	M32	Volta	38,72004	-9,3431
157491	Rua das Travessas N.57 - Pavilhão	M32	Volta	38,71855	-9,3423
157492	Rua Principal frente N.300	M32	Volta	38,71746	-9,3427
157726	Rua Principal N.17 - Lidl	M32	Volta	38,71549	-9,344
157352	Av. 1 de Dezembro N.312	M32	Volta	38,71404	-9,3451
157353	Rua Manuel Vieira Rosa - Chafariz	M32	Volta	38,71437	-9,3472
156360	Praça Fernando Lopes Graça - Igreja	M32	Volta	38,71386	-9,3494
5041	Rua Bento de Jesus Caraça N.85	M32	Volta	38,71229	-9,3504
157737	Av. Francisca Lindoso frente N.620 A - Rotunda	M32	Volta	38,70876	-9,3539
157714	Av. Francisca Lindoso frente Farmácia	M32	Volta	38,70583	-9,3552
157715	Rua Gil Eanes X Parque António Sérgio	M32	Volta	38,70488	-9,3558
157716	Rua Ivone Silva N.171	M32	Volta	38,70395	-9,3595
157783	Rua Dr. Carlos Amaro N.221	M32	Volta	38,70238	-9,361
157720	Rua Combatentes do Ultramar frente N.276	M32	Volta	38,70016	-9,3602
157784	Rua Almirante João Azevedo Coutinho Lote 4	M32	Volta	38,69998	-9,3615
157785	Rua Luísa Mendes N.278	M32	Volta	38,70102	-9,3648
157786	Av. Infante D. Henrique N.395	M32	Volta	38,702	-9,3671
157787	Av. Infante D. Henrique N.249 C	M32	Volta	38,70168	-9,3687
157788	Rua do Murtal frente Restaurante Feito ao Bife	M32	Volta	38,69895	-9,3727
157789	Av. Almirante Gago Coutinho frente N.316	M32	Volta	38,69633	-9,3726
155662	Av. Jardim frente Jardim	M32	Volta	38,69582	-9,3675
157790	Rua das Avencas N.436	M32	Volta	38,69506	-9,365
155664	Praça Mário Azevedo Gomes - Terminal	M32	Volta	38,69224	-9,3593
157598	Estrada Principal do Arneiro - E.Leclerc	M33	Ida	38,71009	-9,3295
157599	Estrada do Arneiro X Bairro do Pinhal	M33	Ida	38,70852	-9,3278
157600	Estrada Principal do Arneiro frente Sociedade	M33	Ida	38,70604	-9,3253
157601	Estrada Principal do Arneiro N.63 frente Pingo Doce	M33	Ida	38,70428	-9,3237
157602	Av. Gonçalves Zarco Lote 25 frente Mosteiro	M33	Ida	38,7028	-9,3247
157515	Rua do Funchal N.2	M33	Ida	38,69958	-9,3262

ID	Nome	Linha	Sentido	Latitude	Longitude
157512	Av. Gonçalves Zarco - Café Belavista	M33	Ida	38,69784	-9,3291
157516	Av. Dr. Francisco de Sá Carneiro N.729 A	M33	Ida	38,69925	-9,3352
157517	Rua Afonso de Albuquerque N.104	M33	Ida	38,70087	-9,3388
157644	Largo de São Domingos - Igreja	M33	Ida	38,70202	-9,3411
157496	Rua do Zambujal N.201 A - Bairro dos Sete Castelos	M33	Ida	38,70339	-9,3427
157675	Estrada da Serra de Sintra - Rainha das Chaves	M33	Ida	38,70692	-9,346
157711	Rua Ecos de Paris Lote 21	M33	Ida	38,70742	-9,3508
157754	Av. Francisca Lindoso N.590 - Rotunda	M33	Ida	38,70851	-9,3539
5042	Rua Bento de Jesus Caraça N.86	M33	Ida	38,71225	-9,3503
5043	Praça Fernando Lopes Graça - frente Igreja	M33	Ida	38,71389	-9,3493
157378	Rua Manuel Vieira Rosa frente N.158	M33	Ida	38,71433	-9,3472
157379	Av. Amália Rodrigues N.485	M33	Ida	38,71491	-9,3437
157380	Av. Amália Rodrigues N.219	M33	Ida	38,71355	-9,3413
157338	EN 249 - Cemitério de São Domingos de Rana	M33	Ida	38,71241	-9,3391
157306	Rua da Fidelidade frente Centro de Saúde	M33	Ida	38,71327	-9,3366
157336	Estrada da Mata da Torre N.369	M33	Ida	38,71149	-9,3342
157581	Estrada Principal do Arneiro frente E.Leclerc	M33	Volta	38,71023	-9,3295
157307	Estrada da Mata da Torre N.341	M33	Volta	38,71158	-9,3343
157337	Rua da Fidelidade - Centro de Saúde	M33	Volta	38,71324	-9,3363
157349	Av. Amália Rodrigues frente N.77 - Cemitério	M33	Volta	38,71268	-9,3395
157350	Av. Amália Rodrigues frente N.315	M33	Volta	38,71364	-9,3414
157351	Rua Almeida Garrett - Lidl	M33	Volta	38,71489	-9,3442
157352	Av. 1 de Dezembro N.312	M33	Volta	38,71404	-9,3451
157353	Rua Manuel Vieira Rosa - Chafariz	M33	Volta	38,71437	-9,3472
156360	Praça Fernando Lopes Graça - Igreja	M33	Volta	38,71386	-9,3494
5041	Rua Bento de Jesus Caraça N.85	M33	Volta	38,71229	-9,3504
157737	Av. Francisca Lindoso frente N.620 A - Rotunda	M33	Volta	38,70876	-9,3539
157710	Rua de Matarraque N.399 A - Escola	M33	Volta	38,70679	-9,3511
157704	Estrada da Serra de Sintra frente Rainha das Chaves	M33	Volta	38,70668	-9,3463
157459	Rua do Zambujal N.233	M33	Volta	38,70357	-9,3431
157667	Rua do Zambujal N.245 A - Largo	M33	Volta	38,70203	-9,3413
157521	Rua Afonso de Albuquerque N.43 A	M33	Volta	38,70094	-9,339
157522	Av. Dr. Francisco de Sá Carneiro frente N.858 - Escola	M33	Volta	38,69961	-9,3363
157526	Av. Gonçalves Zarco frente Café Belavista	M33	Volta	38,6978	-9,329
157570	Av. Gonçalves Zarco frente N.245	M33	Volta	38,69823	-9,3267
157571	Av. Gonçalves Zarco N.472 A	M33	Volta	38,6998	-9,3254
157572	Av. Gonçalves Zarco N.812 - Mosteiro	M33	Volta	38,70278	-9,3246
157573	Rua da Mina X Arneiro - Quinta Agronómica	M33	Volta	38,70364	-9,3234
157578	Estrada Principal do Arneiro - Pingo Doce	M33	Volta	38,70511	-9,3242
157579	Estrada Principal do Arneiro - Sociedade	M33	Volta	38,70613	-9,3253
157580	Estrada Principal do Arneiro X Bairro do Pinhal	M33	Volta	38,70851	-9,3277
155677	Av. Costa Pinto - Terminal de Cascais	M34	Ida	38,70151	-9,42
155678	Av. D. Pedro I - Mercado	M34	Ida	38,70196	-9,421
155865	Rua Dr. Fernando M. F. Baptista Viegas - Tribunal	M34	Ida	38,7012	-9,4285
155866	Rua Jayme Thompson N.1	M34	Ida	38,69988	-9,4268
155867	Av. 25 de Abril - Casa da Avó	M34	Ida	38,69856	-9,4282
155868	Av. Inf. D. Henrique N.606 - Torre Infante	M34	Ida	38,69645	-9,4305
5020	Av. Inf. D. Henrique frente N.487	M34	Ida	38,69985	-9,4328
5021	Av. Inf. D. Henrique frente N.911 - Escola	M34	Ida	38,70335	-9,4345
155740	Rua Joaquim Ereira frente Bombas	M34	Ida	38,70511	-9,4354
155741	Rua Joaquim Ereira frente N.1267 - Casa de Repouso	M34	Ida	38,70671	-9,4375
155742	Rua Joaquim Ereira N.1498	M34	Ida	38,70634	-9,4402
155743	Rua Joaquim Ereira N.1642	M34	Ida	38,70608	-9,4422
156171	Rua dos Eucaliptos N.1463	M34	Ida	38,70543	-9,4434
5027	Rua dos Pinheiros frente N.148 - Edf. Arménia B	M34	Ida	38,70248	-9,4453
5022	Praceta dos Pinheiros frente N.131	M34	Ida	38,70092	-9,4446
5026	Rua das Acácias X Rua dos Sobreiros frente	M34	Ida	38,69794	-9,4453
5024	Rua dos Cedros X Rua dos Hibiscos frente	M34	Ida	38,69632	-9,4431
5023	Rua dos Cedros X Rua dos Hibiscos	M34	Volta	38,69644	-9,4431
5025	Rua das Acácias X Rua dos Sobreiros	M34	Volta	38,69804	-9,4452
155644	Praceta dos Pinheiros N.131	M34	Volta	38,70097	-9,4445
155645	Rua dos Pinheiros N.148 - Edf. Arménia B	M34	Volta	38,70249	-9,4451
156247	Rua dos Eucaliptos N.1476	M34	Volta	38,70536	-9,4436
155744	Rua Joaquim Ereira - Minimercado	M34	Volta	38,70606	-9,4421
155745	Rua Joaquim Ereira N.33	M34	Volta	38,7062	-9,4408
155873	Rua Joaquim Ereira N.1267	M34	Volta	38,70668	-9,4375
155874	Rua Joaquim Ereira - Bombas	M34	Volta	38,70528	-9,4357
155875	Av. Inf. D. Henrique N.911 - Escola	M34	Volta	38,70335	-9,4348
5019	Av. Inf. D. Henrique N.487	M34	Volta	38,6998	-9,4329
155749	Av. Inf. D. Henrique N.109	M34	Volta	38,69622	-9,4305
155750	Av. 25 de Abril N.803	M34	Volta	38,69852	-9,4282

ID	Nome	Linha	Sentido	Latitude	Longitude
155737	Av. 25 de Abril - Cidadela	M34	Volta	38,70034	-9,4257
155738	Av. Marginal - Chaves do Areeiro	M34	Volta	38,7007	-9,4199
155677	Av. Costa Pinto - Terminal de Cascais	M34	Volta	38,70151	-9,42
157401	EN 249 frente Apadil	M35	Ida	38,74457	-9,3419
157402	EN 249 - Vitrohm	M35	Ida	38,74174	-9,3414
157403	EN 249 - Largo	M35	Ida	38,73701	-9,3393
157404	EN 249 - Stand	M35	Ida	38,73371	-9,3385
157405	EN 249 - Bosch	M35	Ida	38,73063	-9,3366
157406	EN 249 Lote 1	M35	Ida	38,72741	-9,3348
157407	EN 249 - Chafariz	M35	Ida	38,72546	-9,3338
157408	EN 249 - Auto Barão	M35	Ida	38,72342	-9,3361
157409	EN 249 - Dureza	M35	Ida	38,72183	-9,338
157410	EN 249 - Elefante Azul	M35	Ida	38,71937	-9,3394
157411	Rua de Zambeze - Vivenda Marques	M35	Ida	38,71488	-9,3391
157338	EN 249 - Cemitério de São Domingos de Rana	M35	Ida	38,71241	-9,3391
157339	Estrada de São Domingos frente Brisa	M35	Ida	38,71006	-9,3387
157340	Largo de São Domingos de Rana - Igreja	M35	Ida	38,70214	-9,3408
157341	Estrada da Rebelva N.961	M35	Ida	38,69893	-9,3413
157342	Estrada da Rebelva N.629	M35	Ida	38,69579	-9,3417
157412	Estrada da Rebelva N.199	M35	Ida	38,69201	-9,3417
157413	Av. República frente N.998	M35	Ida	38,69025	-9,3398
157346	Rua Dr. José Joaquim de Almeida X Rua 5 de Outubro	M35	Ida	38,69024	-9,3353
157347	Rua Dr. José Joaquim de Almeida N.23	M35	Ida	38,69054	-9,3338
157295	Estação de Carcavelos	M35	Ida	38,68755	-9,336
157295	Estação de Carcavelos	M35	Volta	38,68755	-9,336
157296	Rua Dr. José Joaquim de Almeida N.4	M35	Volta	38,69029	-9,3351
157414	Av. República N.960	M35	Volta	38,69032	-9,3391
157415	Estrada da Rebelva frente Quinta do Lameiro	M35	Volta	38,69065	-9,3415
157416	Rua Frei Armando da Câmara - Pingo Doce	M35	Volta	38,692	-9,3414
157300	Estrada da Rebelva N.626	M35	Volta	38,69575	-9,3416
157301	Estrada da Rebelva frente N.893	M35	Volta	38,69817	-9,3414
157302	Estrada da Rebelva frente N.1081 A	M35	Volta	38,69975	-9,341
157303	Largo de São Domingos - Igreja	M35	Volta	38,70275	-9,3409
157304	Estrada de São Domingos - Brisa	M35	Volta	38,71063	-9,3386
157348	EN 247 - Minipreço	M35	Volta	38,71138	-9,3384
157417	EN 249 frente Cemitério de São Domingos de Rana	M35	Volta	38,71284	-9,3391
157418	EN 249 - Sol e Mar	M35	Volta	38,71983	-9,3394
157419	EN 249 frente Dureza	M35	Volta	38,72163	-9,3381
157420	EN 249 - Rotunda	M35	Volta	38,72327	-9,3362
157421	EN 249 - Farmácia	M35	Volta	38,72486	-9,334
157422	EN 247 frente Lote 1	M35	Volta	38,72699	-9,3345
157423	EN 249 frente MOTIVO	M35	Volta	38,73092	-9,3368
157424	EB 249 - Hipogest	M35	Volta	38,73373	-9,3384
157425	EN 249 - Chafariz	M35	Volta	38,73699	-9,3393
157426	EN 249 frente Sociedade	M35	Volta	38,73842	-9,3397
157427	EN 249 frente Vitrohm	M35	Volta	38,74192	-9,3413
157428	EN 249 - Apadil	M35	Volta	38,74414	-9,3417
157401	EN 249 frente Apadil	M36	Ida	38,74457	-9,3419
157402	EN 249 - Vitrohm	M36	Ida	38,74174	-9,3414
157403	EN 249 - Largo	M36	Ida	38,73701	-9,3393
157404	EN 249 - Stand	M36	Ida	38,73371	-9,3385
157405	EN 249 - Bosch	M36	Ida	38,73063	-9,3366
157406	EN 249 Lote 1	M36	Ida	38,72741	-9,3348
157407	EN 249 - Chafariz	M36	Ida	38,72546	-9,3338
157313	Estrada de Polima N.1007 C	M36	Ida	38,72479	-9,3317
157590	Estrada de Polima frente SóPlacas	M36	Ida	38,72364	-9,3304
157591	Estrada Outeiro de Polima N.1631 - Adricar	M36	Ida	38,72121	-9,3285
157592	Estrada Outeiro de Polima frente N.12	M36	Ida	38,71888	-9,3267
157593	Estrada Principal do Outeiro frente N.900 A - Largo	M36	Ida	38,71787	-9,324
157594	Estrada Principal do Outeiro Lote 1	M36	Ida	38,71695	-9,3254
157595	Estrada Principal do Outeiro N.A-515	M36	Ida	38,71491	-9,3267
157596	Estrada Principal do Outeiro N.259 B - Saint Dominic's	M36	Ida	38,71331	-9,3281
157597	Estrada Principal do Outeiro N.81	M36	Ida	38,71195	-9,3296
157598	Estrada Principal do Arneiro - E.Leclerc	M36	Ida	38,71009	-9,3295
157599	Estrada do Arneiro X Bairro do Pinhal	M36	Ida	38,70852	-9,3278
157600	Estrada Principal do Arneiro frente Sociedade	M36	Ida	38,70604	-9,3253
157601	Estrada Principal do Arneiro N.63 frente Pingo Doce	M36	Ida	38,70428	-9,3237
157572	Av. Gonçalves Zarco N.812 - Mosteiro	M36	Ida	38,70278	-9,3246
157571	Av. Gonçalves Zarco N.472 A	M36	Ida	38,69998	-9,3254
157570	Av. Gonçalves Zarco frente N.245	M36	Ida	38,69823	-9,3267
157512	Av. Gonçalves Zarco - Café Belavista	M36	Ida	38,69784	-9,3291



ID	Nome	Linha	Sentido	Latitude	Longitude
157668	Rua Dr. Baltazar Cabral Lote 3	M36	Ida	38,69402	-9,335
157345	Av. Nossa Senhora dos Remédios N.53	M36	Ida	38,69102	-9,3367
157346	Rua Dr. José Joaquim de Almeida X Rua 5 de Outubro	M36	Ida	38,69024	-9,3353
157347	Rua Dr. José Joaquim de Almeida N.23	M36	Ida	38,69054	-9,3338
157295	Estação de Carcavelos	M36	Ida	38,68755	-9,336
157295	Estação de Carcavelos	M36	Volta	38,68755	-9,336
157347	Rua Dr. José Joaquim de Almeida N.23	M36	Volta	38,69054	-9,3338
157296	Rua Dr. José Joaquim de Almeida N.4	M36	Volta	38,69029	-9,3351
157297	Av. Nossa Senhora dos Remédios N.56	M36	Volta	38,69104	-9,3367
157643	Rua Dr. Baltazar Cabral frente Lote 4	M36	Volta	38,69397	-9,3351
157526	Av. Gonçalves Zarco frente Café Belavista	M36	Volta	38,6978	-9,329
157570	Av. Gonçalves Zarco frente N.245	M36	Volta	38,69823	-9,3267
157571	Av. Gonçalves Zarco N.472 A	M36	Volta	38,6998	-9,3254
157572	Av. Gonçalves Zarco N.812 - Mosteiro	M36	Volta	38,70278	-9,3246
157573	Rua da Mina X Arneiro - Quinta Agronómica	M36	Volta	38,70364	-9,3234
157578	Estrada Principal do Arneiro - Pingo Doce	M36	Volta	38,70511	-9,3242
157579	Estrada Principal do Arneiro - Sociedade	M36	Volta	38,70613	-9,3253
157580	Estrada Principal do Arneiro X Bairro do Pinhal	M36	Volta	38,70851	-9,3277
157581	Estrada Principal do Arneiro frente E.Leclerc	M36	Volta	38,71023	-9,3295
157582	Estrada Principal do Outeiro - Cabine EDP	M36	Volta	38,71185	-9,3296
157583	Estrada Principal do Outeiro frente N.259 - Saint Dominic's	M36	Volta	38,71316	-9,3281
157584	Estrada Principal do Outeiro frente N.515	M36	Volta	38,71492	-9,3266
157585	Estrada Principal do Outeiro frente Lote 1	M36	Volta	38,71689	-9,3254
157586	Estrada Principal do Outeiro Lote 14 - Largo	M36	Volta	38,71814	-9,3237
157587	Estrada Principal do Outeiro N.1360	M36	Volta	38,71894	-9,3266
157588	Estrada Principal do Outeiro frente Lote A - Spie	M36	Volta	38,7208	-9,3281
157589	Estrada Principal do Outeiro X SoPlacas	M36	Volta	38,72389	-9,3303
157330	Estrada de Polima N.1007 D frente Controlauto	M36	Volta	38,72487	-9,3311
157421	EN 249 - Farmácia	M36	Volta	38,72486	-9,334
157422	EN 247 frente Lote 1	M36	Volta	38,72699	-9,3345
157423	EN 249 frente MOTIVO	M36	Volta	38,73092	-9,3368
157424	EB 249 - Hipogest	M36	Volta	38,73373	-9,3384
157425	EN 249 - Chafariz	M36	Volta	38,73699	-9,3393
157426	EN 249 frente Sociedade	M36	Volta	38,73842	-9,3397
157427	EN 249 frente Vitrohm	M36	Volta	38,74192	-9,3413
157428	EN 249 - Apadil	M36	Volta	38,74414	-9,3417



A handwritten signature in blue ink, located above the red stamp.

A handwritten signature in black ink, located below the blue signature.

CADERNO DE ENCARGOS
Anexo D – Interfaces



O presente Anexo pretende identificar as Interfaces a considerar na Proposta de Rede de Transportes Públicos para Concelho de Cascais, quanto à sua localização e área aproximada. Atendendo à estratégia municipal de desenvolvimento territorial, nomeadamente o Estudo dos Corredores de Transporte Público em Sítio Próprio (TPSP), nalguns casos serão apresentados projetos mais detalhados ao nível de estudo prévio.

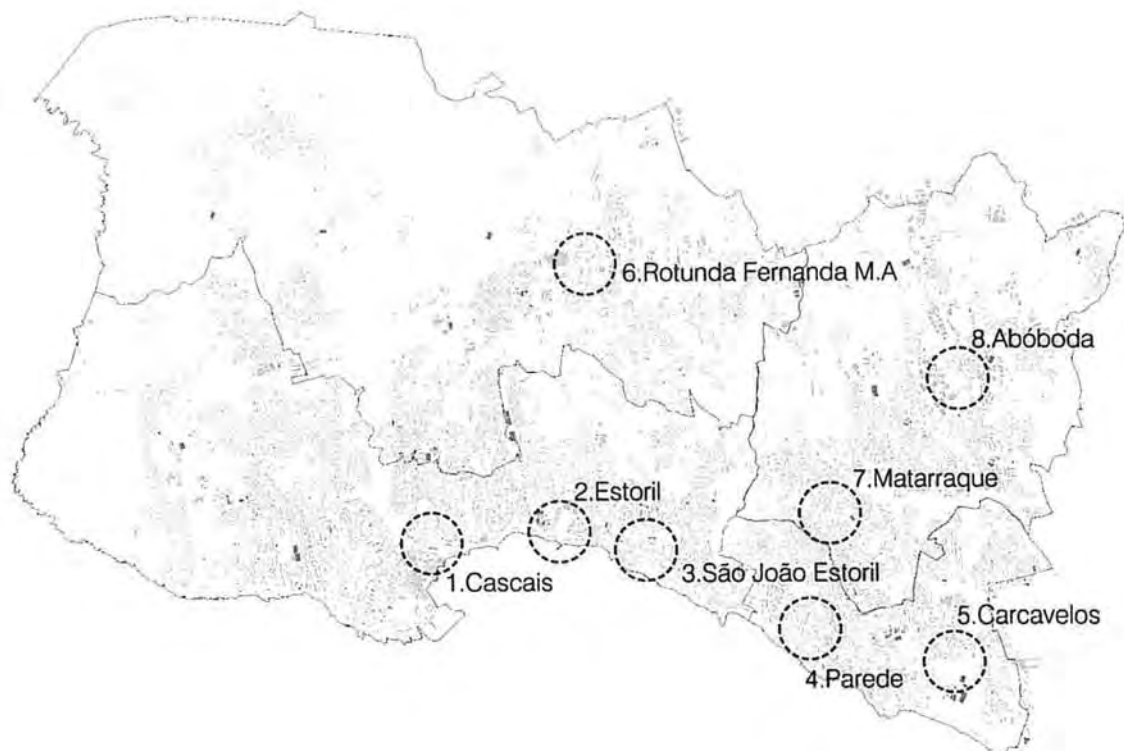
Por outro lado, são também identificadas interfaces, que apresentam localizações estratégicas na Proposta de Rede de Transporte Público, contudo só permitem a tomada e largada de passageiros, pelo que nestes casos, a proposta será ao nível da requalificação dos espaços existentes.

Sempre que possível, e de acordo com a natureza de cada interface, poderá ser contemplado um edifício/quiosque de apoio a passageiros, com um programa a contemplar:

- Bilheteira
- Posto de Informação
- Apoio administrativo
- Sala/Átrio de espera
- Cafetaria/Bar
- Loja de conveniência
- Instalações Sanitárias públicas e privadas.

Interfaces > LOCALIZAÇÃO

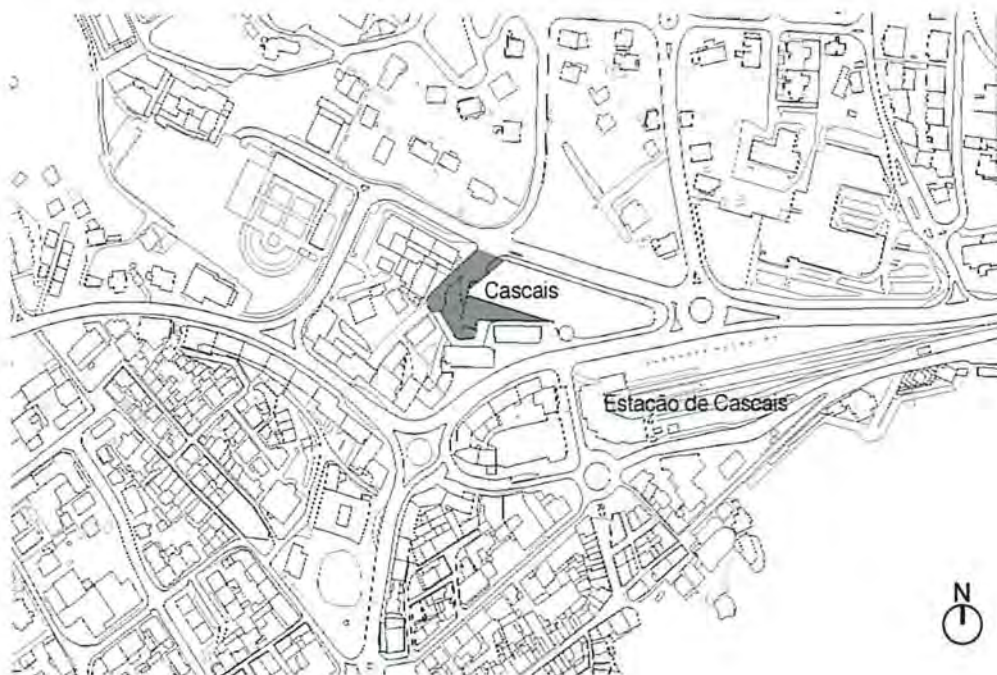
IDENTIFICAÇÃO DOS INTERFACES NA PROPOSTA DE REDE DE TP





Interfaces >EXISTENTES | INTERVENÇÃO PROFUNDA NO EDIFICADO

Interface > 1. Cascais



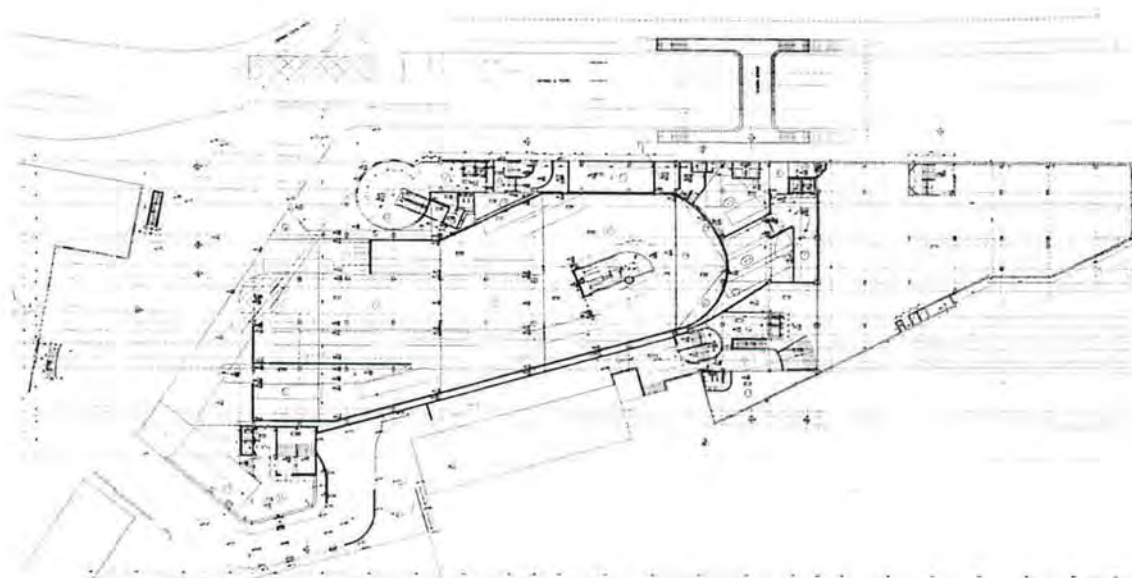
Caraterizado como o ponto de maior nível de serviço na Proposta de Rede de TP, o terminal rodoviário de cascais, localiza-se no piso -1 do equipamento comercial do Cascais Villa e faz ligação à estação de comboios de Cascais. Trata-se de um imóvel municipal, fração "B" do prédio inscrito sob o artigo matricial n.º 15762 da União de Freguesias de Cascais e Estoril, sendo a sua composição: "faixas de rodagem, com paragens de autocarros, cais pedonal, dois lugares de estacionamento, duas instalações sanitárias com antecâmara e espaço de reserva com instalação sanitária".

Entrou para a posse do Município de Cascais no âmbito do Alvará de loteamento n.º 1115 em que o loteador – Terras do Atlântico – Atividades Turísticas, S.A., cede ao Município de Cascais 4.050,00m² de área de construção destinada a equipamento público e terminal rodoviário, sendo a área deste último igual a 3.605,00m². Esta cedência concretizou-se por meio de Escritura de Cedência Gratuita celebrada em 14/02/2012.

Prevê-se para esta interface a requalificação e manutenção geral do espaço existente, contemplando áreas de bilheteira, posto de informação, apoio administrativo,

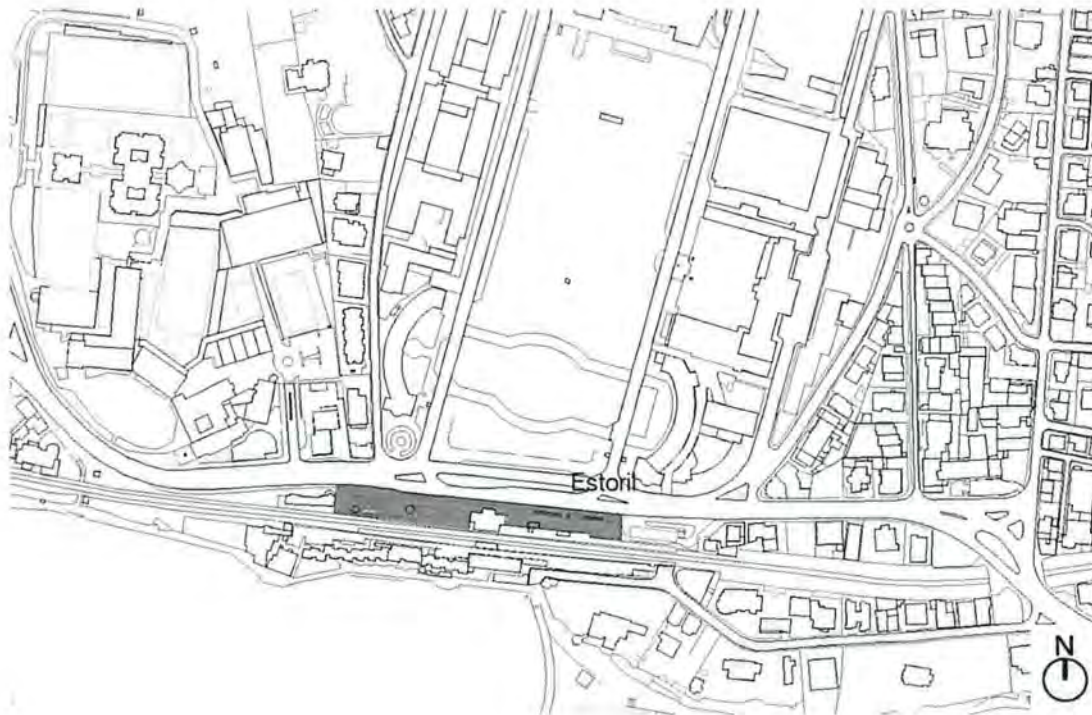
sala/átrio de espera; cafetaria/bar/ loja de conveniência, instalações sanitárias públicas e privadas, bem como a otimização do funcionamento da interface para a garantia da circulação dos veículos com menor número de pontos de conflito com os movimentos pedonais.

PLANTA DO PISO -1 DO EDIFÍCIO CASCAIS VILLA – CENTRO COMERCIAL



Interfaces > EXISTENTES | INTERVENÇÃO EM ESPAÇO PÚBLICO

Interface > 2. Estoril



Adjacente à estação ferroviária do Estoril, a Interface do Estoril tem uma área de 3600m² aproximadamente. Resultante da estratégia municipal de desenvolvimento territorial, prevê-se a requalificação do terminal rodoviário existente, nomeadamente quanto às paragens de autocarros, coberturas e abrigos na tomada e largada de passageiros, articulando as circulações pedonais, otimizando, desta forma, o funcionamento da interface e garantindo-se a circulação dos veículos com menor número de pontos de conflito com os movimentos pedonais. Tal implica a reformulação profunda do espaço público, incluindo passeios, zonas de circulação automóvel e/ou vias BUS.

À semelhança das interfaces acima mencionadas, e no sentido da melhoria das condições de atendimento aos utilizadores de TP, recomenda-se que seja ainda equacionada a instalação de um posto de informação e de venda de títulos de TP, o qual poderá ainda funcionar como posto de atendimento do sistema de bicicletas partilhadas.



Interface > 3. São João Estoril



A interface de S. João de Estoril, decorrente da estratégia municipal expressa no estudo dos Corredores de TPSP, neste caso, o Eixo 5 e Eixo central Interior, que faz a ligação entre Alcabideche e S. João de Estoril e entre Alapraia e estação de S. João de Estoril. Localiza-se na Av. Mariano Cyrilo de Carvalho, junto ao liceu de S. João de Estoril e a estação ferroviária, com uma área de 3700m² aproximadamente. Dada a natureza do lugar, prevê-se a requalificação da interface rodoviária, nomeadamente quanto às paragens de autocarros, coberturas e abrigos na tomada e largada de passageiros, articulando as circulações pedonais, otimizando, desta forma, o funcionamento da interface e garantindo-se a circulação dos veículos com menor número de pontos de conflito com os movimentos pedonais. Tal implica a reformulação profunda do espaço público, incluindo passeios, zonas de circulação automóvel e/ou vias BUS.

À semelhança das interfaces acima mencionadas, e no sentido da melhoria das condições de atendimento aos utilizadores de TP, recomenda-se que seja ainda equacionada a instalação de um posto de informação e de venda de títulos de TP, o qual poderá ainda funcionar como posto de atendimento do sistema de bicicletas partilhadas.

Interface > 4. Parede



Na Parede, a interface de Transporte rodoviária ocupa parte da Praça Mário Azevedo Gomes, junto à Rua de Timor, uma vez tratar-se da área com maior disponibilidade de espaço para estacionamento de autocarros, com uma área aproximada de 3500m². Devido à distância entre este terminal e a estação ferroviária da parede (cerca de 500m), uma parte significativa de passageiros opta pela utilização da paragem principal, na Praça 5 de Outubro, já que esta permite uma conexão mais rápida à oferta promovida pela Linha de Cascais.

Para a interface da Parede, resultante da estratégia de desenvolvimento territorial - Estudo do TPSP - Eixo 8 de ligação entre a Parede e a Abóboda - está prevista a requalificação urbana da praça, com a pedonalização de toda esta zona e a realocação dos abrigos de TP da Av. Da Republica, passando a realizar-se a paragem dos veículos de TP na faixa de rodagem deste arruamento.

De modo a melhorar as condições de atendimento aos utilizadores de TP, recomenda-se que seja ainda equacionada a instalação nesta praça de um posto de informação e de venda de títulos de TP, o qual poderá ainda funcionar como posto de atendimento do sistema de bicicletas partilhadas, quando este estiver a funcionar na Parede.

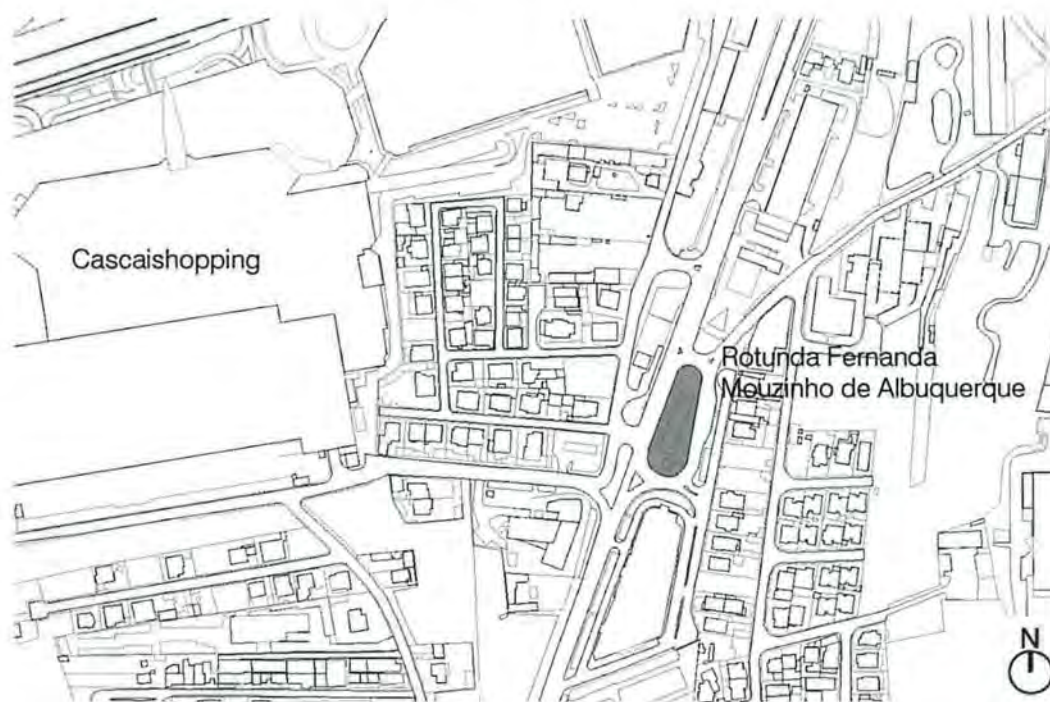
Interface > 5. Carcavelos



A interface de Carcavelos, com uma área aproximada de 1.4ha, localiza-se junto à estação de ferroviária de Carcavelos, resultante da estratégia de desenvolvimento territorial - Estudo dos Corredores de TPSP. Dada a natureza do território existente, pretende-se a requalificação da interface, nomeadamente quanto às paragens de autocarros, coberturas e abrigos na tomada e largada de passageiros, articulando as circulações pedonais, otimizando, desta forma, o funcionamento da interface e garantindo-se a circulação dos veículos com menor número de pontos de conflito com os movimentos pedonais. Tal implica a reformulação profunda do espaço público, incluindo passeios, zonas de circulação automóvel e/ou vias BUS. Em alternativa, admite-se a manutenção da cobertura existente, embora melhorando os sistemas de informação ao utilizador.

À semelhança das interfaces acima mencionadas, e no sentido da melhoria das condições de atendimento aos utilizadores de TP, recomenda-se que seja ainda equacionada a instalação de um posto de informação e de venda de títulos de TP, o qual poderá ainda funcionar como posto de atendimento do sistema de bicicletas partilhadas.

Interface > 6. Rotunda Fernanda Mouzinho de Albuquerque

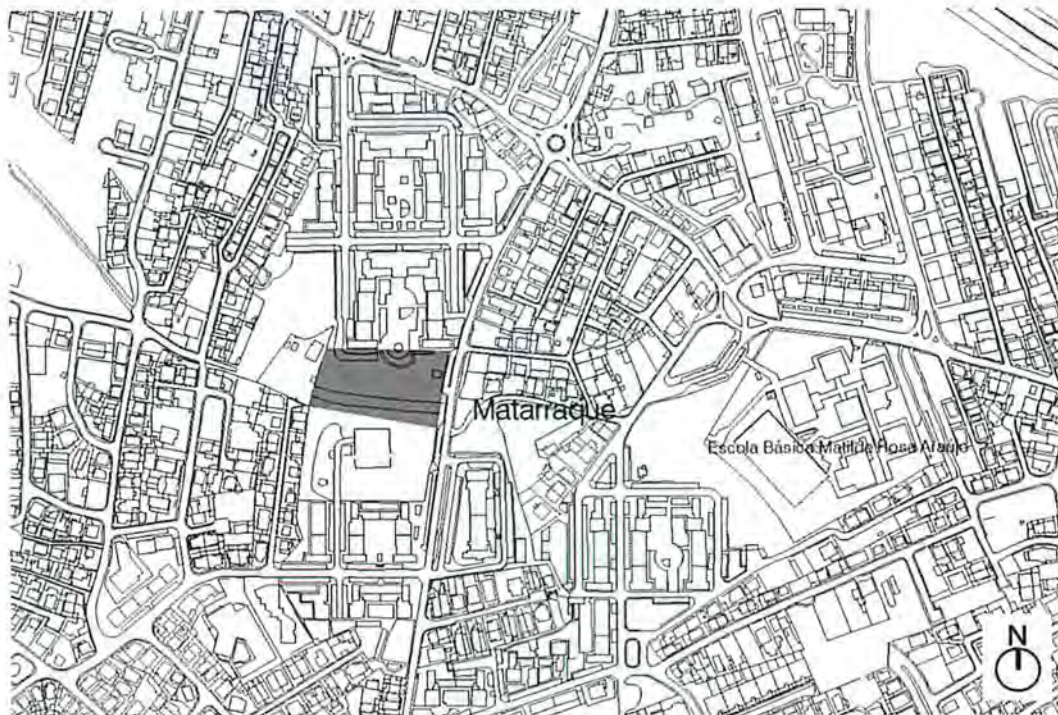


A interface da Rotunda Fernanda Mouzinho de Albuquerque, com uma área aproximada de 1600m², localiza-se junto do equipamento Cascaishopping e resulta da estratégia de desenvolvimento territorial – Eixo 5 do TPSP e Eixo central interior (ETAC01) – é um ponto onde se concentram linhas intermunicipais, passando a ser a primeira paragem na entrada no município e a última na saída do município, assumindo assim uma importante função de distribuição. Dada a natureza do território existente, pretende-se dotar a interface de paragens e abrigos para a tomada e largada de passageiros, articulando as circulações pedonais para a garantia de uma boa acessibilidade. Tal implica a reformulação profunda do espaço público, incluindo passeios, zonas de circulação automóvel e/ou vias BUS.

No sentido da melhoria das condições de atendimento aos utilizadores de TP, recomenda-se que seja ainda equacionada a instalação de um posto de informação e de venda de títulos de TP, o qual poderá ainda funcionar como posto de atendimento do sistema de bicicletas partilhadas.

Interfaces > PROPOSTAS | OBRA NOVA

Interface > 7. Matarraque



No âmbito da estratégia de desenvolvimento territorial do município - Estudo do TPSP, eixo 8 de ligação entre a Parede e a Abóboda, está prevista a construção para uma interface de 2.^a hierarquia em Matarraque, com localização adjacente à Avenida Francisca Lindoso e com uma área de 1ha aproximadamente.

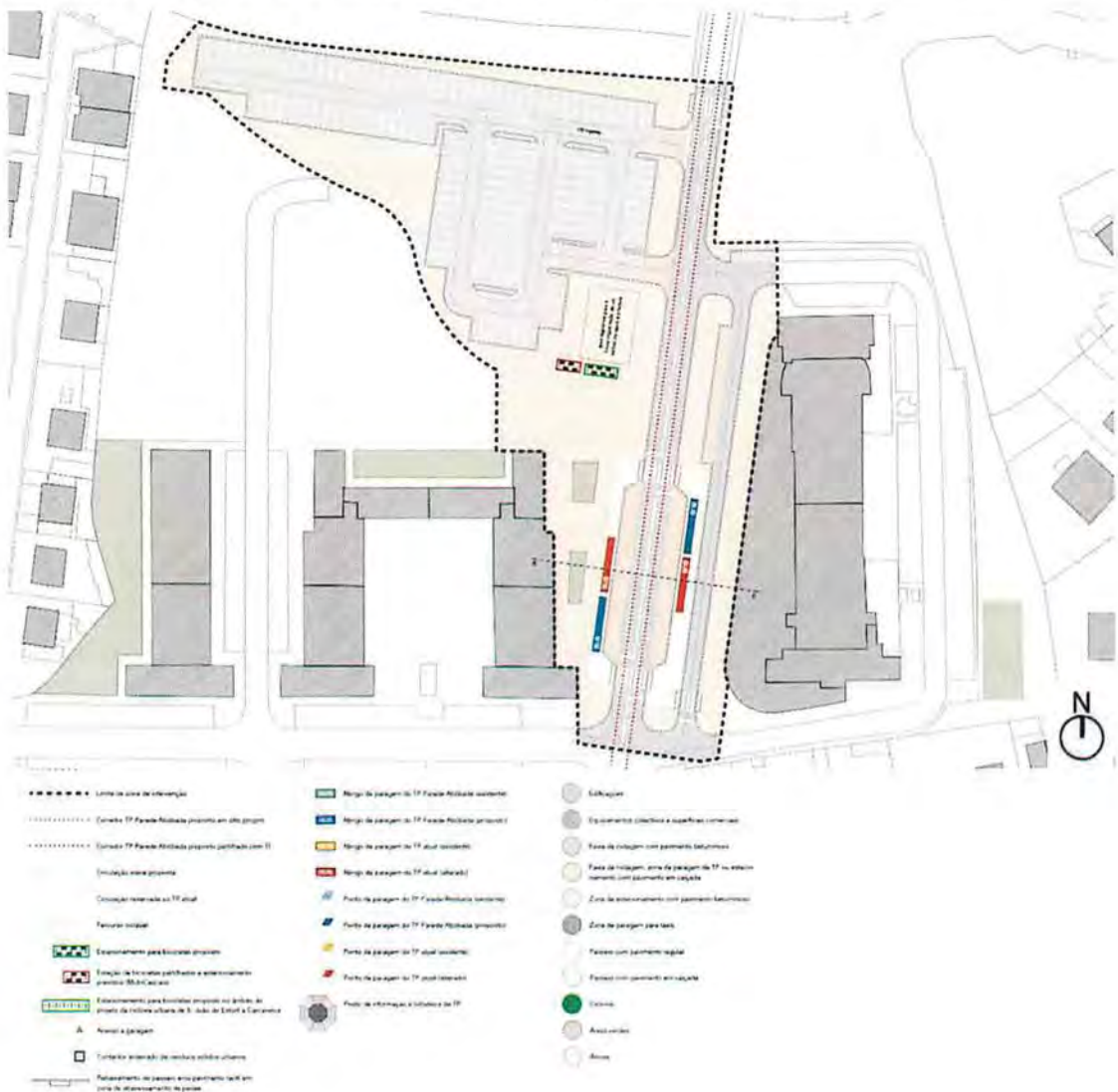
Esta zona do percurso de TP, Parede-Abóboda, destaca-se pela proximidade à prevista Via Longitudinal Sul (VLS), na qual está equacionada a introdução de uma nova oferta de TP estruturante para o concelho, e pela maior disponibilidade de espaço para a criação de estacionamento dissuasor. Esta localização da interface apresenta condições vantajosas para promover a articulação entre as novas ofertas de TP, assim como para promover a realização de cadeias de *Park&Ride*.

Neste contexto, foi desenvolvida uma solução preliminar de *layout* da interface que, de acordo com a oferta de espaço disponível, permitisse a consideração de todas as suas componentes (paragem dos autocarros, parque de estacionamento dissuasor, edifício de apoio zonas de circulação rodoviária e pedonal, entre outras) e uma

otimização do funcionamento, garantindo-se a circulação dos veículos com menor número de pontos de conflito com os movimentos pedonais.

Neste sentido, propõe-se que seja criado, nesta interface, um parque de estacionamento dissuasor com uma capacidade aproximada de 130 veículos, e que para a construção do edifício de apoio, com 70m² aproximadamente, seja contemplando: átrio e sala de espera, bilheteiras, instalações sanitárias e áreas de apoio.

ESTUDO DE APOIO À INSERÇÃO DO CORREDOR DE TRANSPORTE PÚBLICO EM SÍTIO PRÓPRIO (TPSP) NO EIXO DE LIGAÇÃO ENTRE A PAREDE E A ABÓBODA – Proposta da Interface de Matarraque



Interface > 8. Abóboda



A interface da Abóboda, a sul da rotunda da Av. Salgueiro Maia com a Estrada Nacional 249-4, tem uma área aproximada de 1ha, resultante da estratégia de desenvolvimento territorial, neste caso concreto, do Estudo do TPSP – Eixo 8 de ligação entre a Parede e a Abóboda.

Esta interface distingue-se das restantes paragens pela maior disponibilidade de espaço para estacionamento (autocarro e transporte individual) e pela proximidade a uma ligação rodoviária estruturante prevista, nomeadamente a Variante à Abóboda, apresentando assim condições vantajosas para promover a transferência do TI para o TP.

Neste sentido, está prevista a construção de uma interface de 2.^a hierarquia, com área disponível para a implementação de um edifício de apoio, com uma área de 100m² aproximadamente (contemplando: átrio e sala de espera, bilheteiras, cafetaria, instalações sanitárias, áreas de apoio e sala de espera para motoristas), bem como, a disponibilização de 6 zonas de paragem de autocarros com abrigo, a criação de um parque de estacionamento com cerca de 148 lugares, a disponibilização de estacionamento para bicicletas coberto (cerca de 14 lugares) e a disponibilização de 3 lugares de táxis.



CADERNO DE ENCARGOS

Anexo E – Regras da marca “MobiCascais”

Viaturas
Mini Bus – exemplo para um fabricante de material circulante





CÂMARA MUNICIPAL
RECEBIMOS
2 0 NOV. 2018
CASCAIS

A handwritten signature in black ink, located below a blue scribble or stamp.



CÂMARA MUNICIPAL
RELEVÂNCIA
2 0 NOV. 2018
CASCAIS

LATERAL
Entrada Passageiros



1400

7620





DIANTEIRA



Variável



Variável



CÂMARA MUNICIPAL
REUNIÃO
2 0 NOV. 2018
CASCAIS

CASCAIS

CÂMARA MUNICIPAL

LATERAL
Entrada Motorista

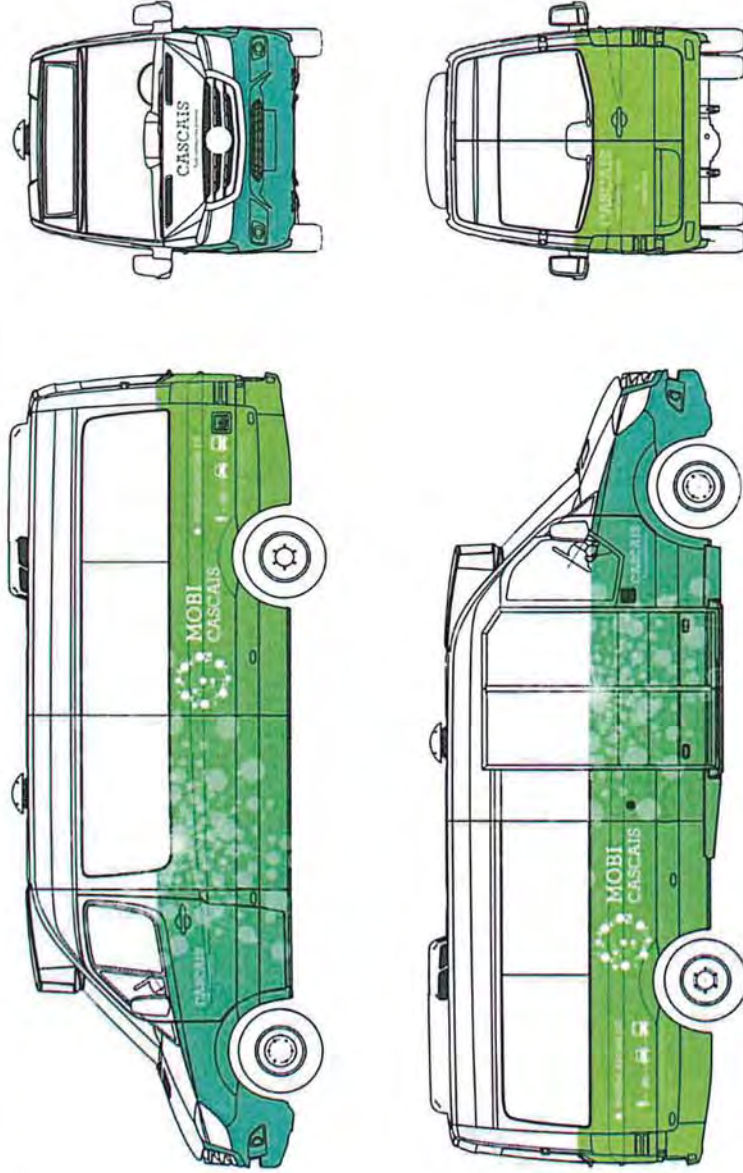


1400

7620



27 Jun 16





3m x 1,70





27 Jun 16

guias de recorte



CASCAIS

CÂMARA MUNICIPAL



27 Jun 16



Two handwritten signatures in blue ink are located at the top right of the page.

Viaturas Standard (exemplo para um fabricante de material circulante)



[Handwritten signatures]



GUIA DE CORTE



GUIA DE CORTE



GUIA DE CORTE



Fardamento

